



CORRIDOIO PLURIMODALE TIRRENICO-NORD EUROPA ITINERARIO AGRIGENTO -CALTANISSETTA-A19

S.S. N° 640 "DI PORTO EMPEDOCLE"

AMMODERNAMENTO E ADEGUAMENTO ALLA CAT. B DEL D.M. 5.11.2001
Dal km 44+000 allo svincolo con l'A19

PROGETTO DEFINITIVO E STUDIO DI IMPATTO AMBIENTALE

GRUPPO DI PROGETTAZIONE

ATI:
TECHNITAL s.p.a. (mandataria)
S.I.S. Studio di Ingegneria Stradale s.r.l.
DELTA Ingegneria s.r.l.
INFRATEC s.r.l Consulting Engineering
PROGIN s.p.a.

I RESPONSABILI DI PROGETTO

Dott. Ing. M. Raccosta
Ordine Ing. Verona n° A1665
Prof. Ing. A. Bevilacqua
Ordine Ing. Palermo n° 4058
Dott. Ing. M. Carlino
Ordine Ing. Agrigento n° A628
Dott. Ing. N. Troccoli
Ordine Ing. Potenza n° 836
Dott. Ing. S. Esposito
Ordine Ing. Roma n° 20837

IL RESPONSABILE DEL SIA

Dott. Ing. Nicola D'Alessandro
Ordine degli Ingegneri di Agrigento n° A995

VISTO:IL RESPONSABILE
DEL PROCEDIMENTO

Dott. Ing. Massimiliano Fidenzi

VISTO:IL RESPONSABILE DEL
SERVIZIO PROGETTAZIONE

Dott. Ing. Antonio Valente

DATA

PROTOCOLLO

STUDIO DI IMPATTO AMBIENTALE

Quadro di riferimento progettuale

DOCUMENTAZIONE DI ANALISI INFRASTRUTTURA ESISTENTE SCHEDE MONOGRAFICHE TAV. 2

CODICE PROGETTO		NOME FILE	REVISIONE	FOGLIO	SCALA:
LO407B D 0501		IA21 AMB DF02.pdf			
CODICE ELAB.		T01 IA21 AMB DF02	B	02 di 11	
D					
C					
B	REVISIONE a seguito istruttoria ANAS 19/03/07	Aprile 2007	F. R. letto	F. Arciuli	C. Marro
A	EMISSIONE	Ottobre 2006	F. R. letto	F. Arciuli	C. Marro
REV.	DESCRIZIONE	DATA	VERIFICATO RESP. TECNICO	CONTROLLATO RESP. D'ITINERARIO	APPROVATO RESP. DI SETTORE

INNESTI

INNESTI TAV. 2/11

Innesto n°15	Km 47+451	Lato SX <input checked="" type="checkbox"/>	Lato DX <input type="checkbox"/>	Foto n°6347	
Innesto n°16	Km 47+452	Lato SX <input type="checkbox"/>	Lato DX <input checked="" type="checkbox"/>	Foto n°6367	
Innesto n°16A	Km 49+500	Lato SX <input checked="" type="checkbox"/>	Lato DX <input type="checkbox"/>	Foto n°6389	
Innesto n°17	Km 50+800	Lato SX <input type="checkbox"/>	Lato DX <input checked="" type="checkbox"/>	Foto n°6398	

MURI

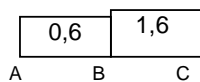
MURI

Cod. scheda	Rif.tavola	Denominazione muro	Comune
M 008	IR 2/11		Caltanissetta

Tratto	Progr. Iniziale	Progr. Finale	Ubicazione (Ag-CI)
<input checked="" type="checkbox"/> S.S.640 <input type="checkbox"/> Raccordo	47+135	47+450	<input checked="" type="checkbox"/> sx <input type="checkbox"/> dx
Tipologia		Opere aggiuntive	
<input type="checkbox"/> s.scarpa <input checked="" type="checkbox"/> c.ripa <input type="checkbox"/> d'ala <input type="checkbox"/> sostegno	<input checked="" type="checkbox"/> cunetta <input type="checkbox"/> fosso guardia <input type="checkbox"/> tombino		
Materiale		Stato esercizio	
<input checked="" type="checkbox"/> c.a. <input type="checkbox"/> muratura <input type="checkbox"/> prefab. <input type="checkbox"/> gabbion.	<input type="checkbox"/> buono <input checked="" type="checkbox"/> discreto <input type="checkbox"/> scarso		

Tratto	L [m]	Acquintato	S _t [m]	H _i [m]	H _f [m]	Note
A-B	45,00	<input checked="" type="checkbox"/> Si <input type="checkbox"/> No		0,6	0,6	
B-C	270,00	<input checked="" type="checkbox"/> Si <input type="checkbox"/> No		1,6	1,6	
C-D		<input type="checkbox"/> Si <input type="checkbox"/> No				
D-E		<input type="checkbox"/> Si <input type="checkbox"/> No				
E-F		<input type="checkbox"/> Si <input type="checkbox"/> No				
F-G		<input type="checkbox"/> Si <input type="checkbox"/> No				
G-H		<input type="checkbox"/> Si <input type="checkbox"/> No				
H-I		<input type="checkbox"/> Si <input type="checkbox"/> No				
I-L		<input type="checkbox"/> Si <input type="checkbox"/> No				
L-M		<input type="checkbox"/> Si <input type="checkbox"/> No				
L totale [m]	315,00					

Foto d'insieme N°6365



Particolare

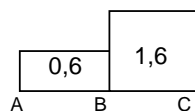
MURI

Cod. scheda	Rif.tavola	Denominazione muro	Comune
M 009	IR 2/11		Caltanissetta

Tratto	Progr. Iniziale	Progr. Finale	Ubicazione (Ag-CI)
<input checked="" type="checkbox"/> S.S.640 <input type="checkbox"/> Raccordo	47+135	47+450	<input type="checkbox"/> sx <input checked="" type="checkbox"/> dx
Tipologia		Opere aggiuntive	
<input type="checkbox"/> s.scarpa <input checked="" type="checkbox"/> c.ripa <input type="checkbox"/> d'ala <input type="checkbox"/> sostegno	<input checked="" type="checkbox"/> cunetta <input type="checkbox"/> fosso guardia <input type="checkbox"/> tombino		
Materiale		Stato esercizio	
<input checked="" type="checkbox"/> c.a. <input type="checkbox"/> muratura <input type="checkbox"/> prefab. <input type="checkbox"/> gabbion.	<input type="checkbox"/> buono <input checked="" type="checkbox"/> discreto <input type="checkbox"/> scarso		

Tratto	L [m]	Acquintato	S _t [m]	H _i [m]	H _f [m]	Note
A-B	45,00	<input checked="" type="checkbox"/> Si <input type="checkbox"/> No		0,6	0,6	
B-C	270,00	<input checked="" type="checkbox"/> Si <input type="checkbox"/> No		1,6	1,6	
C-D		<input type="checkbox"/> Si <input type="checkbox"/> No				
D-E		<input type="checkbox"/> Si <input type="checkbox"/> No				
E-F		<input type="checkbox"/> Si <input type="checkbox"/> No				
F-G		<input type="checkbox"/> Si <input type="checkbox"/> No				
G-H		<input type="checkbox"/> Si <input type="checkbox"/> No				
H-I		<input type="checkbox"/> Si <input type="checkbox"/> No				
I-L		<input type="checkbox"/> Si <input type="checkbox"/> No				
L-M		<input type="checkbox"/> Si <input type="checkbox"/> No				
L totale [m]	315,00					

Foto d'insieme N°6365



Particolare

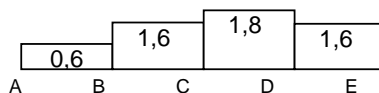
MURI

Cod. scheda	Rif.tavola	Denominazione muro	Comune
M 010	IR 2/11		Caltanissetta

Tratto	Progr. Iniziale	Progr. Finale	Ubicazione (Ag-CI)
<input checked="" type="checkbox"/> S.S.640 <input type="checkbox"/> Raccordo	47+860	47+950	<input checked="" type="checkbox"/> sx <input type="checkbox"/> dx
Tipologia		Opere aggiuntive	
<input type="checkbox"/> s.scarpa <input checked="" type="checkbox"/> c.ripa <input type="checkbox"/> d'ala <input type="checkbox"/> sostegno	<input type="checkbox"/> cunetta	<input type="checkbox"/> fosso guardia	<input type="checkbox"/> tombino
Materiale		Stato esercizio	
<input checked="" type="checkbox"/> c.a. <input type="checkbox"/> muratura <input type="checkbox"/> prefab. <input type="checkbox"/> gabbion.	<input type="checkbox"/> buono	<input checked="" type="checkbox"/> discreto	<input type="checkbox"/> scarso

Tratto	L [m]	Acquintato	S _t [m]	H _i [m]	H _f [m]	Note
A-B	8,00	<input type="checkbox"/> Si <input checked="" type="checkbox"/> No		0,6	0,6	
B-C	17,00	<input type="checkbox"/> Si <input checked="" type="checkbox"/> No		1,6	1,6	
C-D	41,00	<input type="checkbox"/> Si <input checked="" type="checkbox"/> No		1,8	1,8	
D-E	24,00	<input type="checkbox"/> Si <input checked="" type="checkbox"/> No		1,6	1,6	
E-F		<input type="checkbox"/> Si <input type="checkbox"/> No				
F-G		<input type="checkbox"/> Si <input type="checkbox"/> No				
G-H		<input type="checkbox"/> Si <input type="checkbox"/> No				
H-I		<input type="checkbox"/> Si <input type="checkbox"/> No				
I-L		<input type="checkbox"/> Si <input type="checkbox"/> No				
L-M		<input type="checkbox"/> Si <input type="checkbox"/> No				
L totale [m]	90,00					

Foto d'insieme N°6372



Particolare

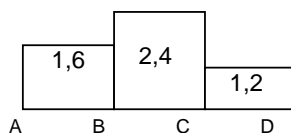
MURI

Cod. scheda	Rif.tavola	Denominazione muro	Comune
M 011	IR 2/11		Caltanissetta

Tratto	Progr. Iniziale	Progr. Finale	Ubicazione (Ag-CI)
<input checked="" type="checkbox"/> S.S.640 <input type="checkbox"/> Raccordo	48+100	48+250	<input checked="" type="checkbox"/> sx <input type="checkbox"/> dx
Tipologia		Opere aggiuntive	
<input type="checkbox"/> s.scarpa <input checked="" type="checkbox"/> c.ripa <input type="checkbox"/> d'ala <input type="checkbox"/> sostegno	<input checked="" type="checkbox"/> cunetta <input type="checkbox"/> fosso guardia <input type="checkbox"/> tombino		
Materiale		Stato esercizio	
<input checked="" type="checkbox"/> c.a. <input type="checkbox"/> muratura <input type="checkbox"/> prefab. <input checked="" type="checkbox"/> gabbion.	<input type="checkbox"/> buono <input checked="" type="checkbox"/> discreto <input type="checkbox"/> scarso		

Tratto	L [m]	Acquintato	S _t [m]	H _i [m]	H _f [m]	Note
A-B	50,00	<input checked="" type="checkbox"/> Si <input type="checkbox"/> No		1,6	1,6	
B-C	50,00	<input checked="" type="checkbox"/> Si <input type="checkbox"/> No		1,6+0,6	1,6+0,6	0,6 di gabbioni
C-D	50,00	<input checked="" type="checkbox"/> Si <input type="checkbox"/> No		0,6+0,6	0,6+0,6	0,6 di gabbioni
D-E		<input type="checkbox"/> Si <input type="checkbox"/> No				
E-F		<input type="checkbox"/> Si <input type="checkbox"/> No				
F-G		<input type="checkbox"/> Si <input type="checkbox"/> No				
G-H		<input type="checkbox"/> Si <input type="checkbox"/> No				
H-I		<input type="checkbox"/> Si <input type="checkbox"/> No				
I-L		<input type="checkbox"/> Si <input type="checkbox"/> No				
L-M		<input type="checkbox"/> Si <input type="checkbox"/> No				
L totale [m]	150,00					

Foto d'insieme N°6374



Particolare

MURI

Cod. scheda	Rif.tavola	Denominazione muro	Comune
M 012	IR 2/11		

Tratto	Progr. Iniziale	Progr. Finale	Ubicazione (Ag-CI)
<input checked="" type="checkbox"/> S.S.640 <input type="checkbox"/> Raccordo	48+850	48+900	<input type="checkbox"/> sx <input checked="" type="checkbox"/> dx
Tipologia		Opere aggiuntive	
<input type="checkbox"/> s.scarpa <input checked="" type="checkbox"/> c.ripa <input type="checkbox"/> d'ala <input type="checkbox"/> sostegno	<input checked="" type="checkbox"/> cunetta <input type="checkbox"/> fosso guardia <input type="checkbox"/> tombino		
Materiale		Stato esercizio	
<input checked="" type="checkbox"/> c.a. <input type="checkbox"/> muratura <input type="checkbox"/> prefab. <input checked="" type="checkbox"/> gabbion.	<input type="checkbox"/> buono <input checked="" type="checkbox"/> discreto <input type="checkbox"/> scarso		

Tratto	L [m]	Acquintato	S _t [m]	H _i [m]	H _f [m]	Note
A-B	50,00	<input type="checkbox"/> Si <input checked="" type="checkbox"/> No		1,6	1,6	gabbionata
B-C		<input type="checkbox"/> Si <input type="checkbox"/> No				
C-D		<input type="checkbox"/> Si <input type="checkbox"/> No				
D-E		<input type="checkbox"/> Si <input type="checkbox"/> No				
E-F		<input type="checkbox"/> Si <input type="checkbox"/> No				
F-G		<input type="checkbox"/> Si <input type="checkbox"/> No				
G-H		<input type="checkbox"/> Si <input type="checkbox"/> No				
H-I		<input type="checkbox"/> Si <input type="checkbox"/> No				
I-L		<input type="checkbox"/> Si <input type="checkbox"/> No				
L-M		<input type="checkbox"/> Si <input type="checkbox"/> No				
L totale [m]	50,00					

Foto d'insieme N°6378



1,6

A B

Particolare

MURI

Cod. scheda	Rif.tavola	Denominazione muro	Comune
M 013	IR 2/11		Caltanissetta

Tratto	Progr. Iniziale	Progr. Finale	Ubicazione (Ag-CI)
<input checked="" type="checkbox"/> S.S.640 <input type="checkbox"/> Raccordo	49+100	49+250	<input type="checkbox"/> sx <input checked="" type="checkbox"/> dx
Tipologia		Opere aggiuntive	
<input checked="" type="checkbox"/> s.scarpa <input type="checkbox"/> c.ripa <input type="checkbox"/> d'ala <input type="checkbox"/> sostegno	<input type="checkbox"/> cunetta	<input type="checkbox"/> fosso guardia	<input checked="" type="checkbox"/> tombino
Materiale		Stato esercizio	
<input checked="" type="checkbox"/> c.a. <input type="checkbox"/> muratura <input type="checkbox"/> prefab. <input type="checkbox"/> gabbion.	<input type="checkbox"/> buono	<input checked="" type="checkbox"/> discreto	<input type="checkbox"/> scarso

Tratto	L [m]	Acquintato	S _t [m]	H _i [m]	H _f [m]	Note
A-B	150,00	<input checked="" type="checkbox"/> Si <input type="checkbox"/> No		1,8	1,8	
B-C		<input type="checkbox"/> Si <input type="checkbox"/> No				
C-D		<input type="checkbox"/> Si <input type="checkbox"/> No				
D-E		<input type="checkbox"/> Si <input type="checkbox"/> No				
E-F		<input type="checkbox"/> Si <input type="checkbox"/> No				
F-G		<input type="checkbox"/> Si <input type="checkbox"/> No				
G-H		<input type="checkbox"/> Si <input type="checkbox"/> No				
H-I		<input type="checkbox"/> Si <input type="checkbox"/> No				
I-L		<input type="checkbox"/> Si <input type="checkbox"/> No				
L-M		<input type="checkbox"/> Si <input type="checkbox"/> No				
L totale [m]	150,00					

Foto d'insieme N°6382



1,8

A B

Particolare

TOMBINI

TOMBINI

Cod. scheda	Rif.tavola	Denominazione tombino	Comune
T 010	IR 2/11		Caltanissetta

Tratto	Progressiva	Luce [m]	Lunghezza [m]
<input checked="" type="checkbox"/> S.S.640 <input type="checkbox"/> Raccordo	47+450	-	12,40
Tipologia attraversamento		Tipologia costruttiva	
<input type="checkbox"/> carrabile <input checked="" type="checkbox"/> acque <input type="checkbox"/> reti <input type="checkbox"/> altro		<input checked="" type="checkbox"/> c.a. <input type="checkbox"/> armco <input type="checkbox"/> pietrame <input type="checkbox"/> mista	
Sezione tipo		Caratteristiche strada attraversata	
<input checked="" type="checkbox"/> scatolare <input type="checkbox"/> campana <input checked="" type="checkbox"/> circolare <input type="checkbox"/> ovoidale		<input type="checkbox"/> rilevato <input checked="" type="checkbox"/> m.c. sx <input type="checkbox"/> m.costa dx	
Imbocco/Sbocco sx	Imbocco/Sbocco dx	Ricettore	
<input checked="" type="checkbox"/> pozzetto <input type="checkbox"/> muri	<input type="checkbox"/> pozzetto <input checked="" type="checkbox"/> muri	<input checked="" type="checkbox"/> torrente <input type="checkbox"/> canale <input type="checkbox"/> altro	
Stato esercizio		Note	
<input type="checkbox"/> buono <input checked="" type="checkbox"/> scarso <input type="checkbox"/> interrato <input type="checkbox"/> m. eroso			

Foto imbocco



Sx 6369

Foto sbocco



Dx 6368

Particolare

TOMBINI

Cod. scheda	Rif.tavola	Denominazione tombino	Comune
T 011	IR 2/11		Caltanissetta

Tratto	Progressiva	Luce [m]	Lunghezza [m]
<input checked="" type="checkbox"/> S.S.640 <input type="checkbox"/> Raccordo	47+730	-	12,75
Tipologia attraversamento		Tipologia costruttiva	
<input type="checkbox"/> carrabile <input checked="" type="checkbox"/> acque <input type="checkbox"/> reti <input type="checkbox"/> altro		<input type="checkbox"/> c.a. <input checked="" type="checkbox"/> armco <input type="checkbox"/> pietrame <input type="checkbox"/> mista	
Sezione tipo		Caratteristiche strada attraversata	
<input type="checkbox"/> scatolare <input type="checkbox"/> campana <input checked="" type="checkbox"/> circolare <input type="checkbox"/> ovoidale		<input checked="" type="checkbox"/> rilevato <input type="checkbox"/> m.c. sx <input type="checkbox"/> m.costa dx	
Imbocco/Sbocco sx	Imbocco/Sbocco dx	Ricettore	
<input type="checkbox"/> pozzetto <input checked="" type="checkbox"/> muri	<input type="checkbox"/> pozzetto <input checked="" type="checkbox"/> muri	<input checked="" type="checkbox"/> torrente <input type="checkbox"/> canale <input type="checkbox"/> altro	
Stato esercizio		Note	
<input checked="" type="checkbox"/> buono <input type="checkbox"/> scarso <input type="checkbox"/> interrato <input type="checkbox"/> m. eroso			

Foto imbocco



Sx 6371

Foto sbocco



Dx 6370

Particolare

TOMBINI

Cod. scheda	Rif.tavola	Denominazione tombino	Comune
T 012	IR 2/11		Caltanissetta

Tratto	Progressiva	Luce [m]	Lunghezza [m]
<input checked="" type="checkbox"/> S.S.640 <input type="checkbox"/> Raccordo	48+370	-	11,65
Tipologia attraversamento		Tipologia costruttiva	
<input type="checkbox"/> carrabile <input checked="" type="checkbox"/> acque <input type="checkbox"/> reti <input type="checkbox"/> altro		<input type="checkbox"/> c.a. <input checked="" type="checkbox"/> armco <input type="checkbox"/> pietrame <input type="checkbox"/> mista	
Sezione tipo		Caratteristiche strada attraversata	
<input type="checkbox"/> scatolare <input type="checkbox"/> campana <input checked="" type="checkbox"/> circolare <input type="checkbox"/> ovoidale		<input checked="" type="checkbox"/> rilevato <input type="checkbox"/> m.c. sx <input type="checkbox"/> m.costa dx	
Imbocco/Sbocco sx	Imbocco/Sbocco dx	Ricettore	
<input checked="" type="checkbox"/> pozzetto <input type="checkbox"/> muri	<input checked="" type="checkbox"/> pozzetto <input type="checkbox"/> muri	<input checked="" type="checkbox"/> torrente <input type="checkbox"/> canale <input type="checkbox"/> altro	
Stato esercizio		Note	
<input type="checkbox"/> buono <input checked="" type="checkbox"/> scarso <input checked="" type="checkbox"/> interrato <input type="checkbox"/> m. eroso			

Foto imbocco



Sx 6376

Foto sbocco



Dx 6375

Particolare

TOMBINI

Cod. scheda	Rif.tavola	Denominazione tombino	Comune
T 013	IR 2/11		Caltanissetta

Tratto	Progressiva	Luce [m]	Lunghezza [m]
<input checked="" type="checkbox"/> S.S.640 <input type="checkbox"/> Raccordo	49+100	-	11,35
Tipologia attraversamento		Tipologia costruttiva	
<input type="checkbox"/> carrabile <input checked="" type="checkbox"/> acque <input type="checkbox"/> reti <input type="checkbox"/> altro		<input checked="" type="checkbox"/> c.a. <input checked="" type="checkbox"/> armco <input type="checkbox"/> pietrame <input type="checkbox"/> mista	
Sezione tipo		Caratteristiche strada attraversata	
<input checked="" type="checkbox"/> scatolare <input type="checkbox"/> campana <input type="checkbox"/> circolare <input checked="" type="checkbox"/> ovoidale		<input checked="" type="checkbox"/> rilevato <input type="checkbox"/> m.c. sx <input type="checkbox"/> m.costa dx	
Imbocco/Sbocco sx	Imbocco/Sbocco dx	Ricettore	
<input checked="" type="checkbox"/> pozzetto <input type="checkbox"/> muri	<input type="checkbox"/> pozzetto <input checked="" type="checkbox"/> muri	<input checked="" type="checkbox"/> torrente <input type="checkbox"/> canale <input type="checkbox"/> altro	
Stato esercizio		Note	
<input type="checkbox"/> buono <input checked="" type="checkbox"/> scarso <input type="checkbox"/> interrato <input type="checkbox"/> m. eroso			

Foto imbocco



Sx 6384

Foto sbocco



Dx 6381

Particolare

TOMBINI

Cod. scheda	Rif.tavola	Denominazione tombino	Comune
T 014	IR 2/11		Caltanissetta

Tratto	Progressiva	Luce [m]	Lunghezza [m]
<input checked="" type="checkbox"/> S.S.640 <input type="checkbox"/> Raccordo	49+250	-	11,70
Tipologia attraversamento		Tipologia costruttiva	
<input type="checkbox"/> carrabile <input checked="" type="checkbox"/> acque <input type="checkbox"/> reti <input type="checkbox"/> altro		<input checked="" type="checkbox"/> c.a. <input type="checkbox"/> armco <input type="checkbox"/> pietrame <input type="checkbox"/> mista	
Sezione tipo		Caratteristiche strada attraversata	
<input type="checkbox"/> scatolare <input checked="" type="checkbox"/> campana <input type="checkbox"/> circolare <input type="checkbox"/> ovoidale		<input checked="" type="checkbox"/> rilevato <input type="checkbox"/> m.c. sx <input type="checkbox"/> m.costa dx	
Imbocco/Sbocco sx	Imbocco/Sbocco dx	Ricettore	
<input type="checkbox"/> pozzetto <input checked="" type="checkbox"/> muri	<input type="checkbox"/> pozzetto <input checked="" type="checkbox"/> muri	<input checked="" type="checkbox"/> torrente <input type="checkbox"/> canale <input type="checkbox"/> altro	
Stato esercizio		Note	
<input type="checkbox"/> buono <input checked="" type="checkbox"/> scarso <input type="checkbox"/> interrato <input type="checkbox"/> m. eroso			

Foto imbocco



Sx 6386

Foto sbocco



Dx 6385

Particolare

TOMBINI

Cod. scheda	Rif.tavola	Denominazione tombino	Comune
T 015	IR 2/11		Caltanissetta

Tratto	Progressiva	Luce [m]	Lunghezza [m]
<input checked="" type="checkbox"/> S.S.640 <input type="checkbox"/> Raccordo	49+450	-	12,45
Tipologia attraversamento		Tipologia costruttiva	
<input type="checkbox"/> carrabile <input checked="" type="checkbox"/> acque <input type="checkbox"/> reti <input type="checkbox"/> altro		<input checked="" type="checkbox"/> c.a. <input type="checkbox"/> armco <input type="checkbox"/> pietrame <input type="checkbox"/> mista	
Sezione tipo		Caratteristiche strada attraversata	
<input type="checkbox"/> scatolare <input type="checkbox"/> campana <input type="checkbox"/> circolare <input type="checkbox"/> ovoidale		<input checked="" type="checkbox"/> rilevato <input type="checkbox"/> m.c. sx <input type="checkbox"/> m.costa dx	
Imbocco/Sbocco sx	Imbocco/Sbocco dx	Ricettore	
<input type="checkbox"/> pozzetto <input type="checkbox"/> muri	<input type="checkbox"/> pozzetto <input type="checkbox"/> muri	<input checked="" type="checkbox"/> torrente <input type="checkbox"/> canale <input type="checkbox"/> altro	
Stato esercizio		Note	
<input type="checkbox"/> buono <input checked="" type="checkbox"/> scarso <input checked="" type="checkbox"/> interrato <input type="checkbox"/> m. eroso			

Foto imbocco



Sx 6387

Foto sbocco



Dx 6388

Particolare

TOMBINI

Cod. scheda	Rif.tavola	Denominazione tombino	Comune
T 016	IR 2/11		Caltanissetta



Tratto	Progressiva	Luce [m]	Lunghezza [m]
<input checked="" type="checkbox"/> S.S.640 <input type="checkbox"/> Raccordo	49+610	-	11,40
Tipologia attraversamento		Tipologia costruttiva	
<input type="checkbox"/> carrabile <input checked="" type="checkbox"/> acque <input type="checkbox"/> reti <input type="checkbox"/> altro		<input checked="" type="checkbox"/> c.a. <input type="checkbox"/> armco <input type="checkbox"/> pietrame <input type="checkbox"/> mista	
Sezione tipo		Caratteristiche strada attraversata	
<input type="checkbox"/> scatolare <input checked="" type="checkbox"/> campana <input type="checkbox"/> circolare <input type="checkbox"/> ovoidale		<input checked="" type="checkbox"/> rilevato  <input type="checkbox"/> m.c. sx  <input type="checkbox"/> m.costa dx 	
Imbocco/Sbocco sx	Imbocco/Sbocco dx	Ricettore	
<input type="checkbox"/> pozzetto <input checked="" type="checkbox"/> muri	<input type="checkbox"/> pozzetto <input checked="" type="checkbox"/> muri	<input checked="" type="checkbox"/> torrente <input type="checkbox"/> canale <input type="checkbox"/> altro	
Stato esercizio		Note	
<input type="checkbox"/> buono <input checked="" type="checkbox"/> scarso <input checked="" type="checkbox"/> interrato <input type="checkbox"/> m. eroso			

Foto imbocco



Sx 6391

Foto sbocco



Dx 6390

Particolare

TOMBINI

Cod. scheda	Rif.tavola	Denominazione tombino	Comune
T 017	IR 2/11		Caltanissetta




Tratto	Progressiva	Luce [m]	Lunghezza [m]
<input checked="" type="checkbox"/> S.S.640 <input type="checkbox"/> Raccordo	49+950	-	12,15
Tipologia attraversamento		Tipologia costruttiva	
<input type="checkbox"/> carrabile <input checked="" type="checkbox"/> acque <input type="checkbox"/> reti <input type="checkbox"/> altro		<input checked="" type="checkbox"/> c.a. <input type="checkbox"/> armco <input type="checkbox"/> pietrame <input type="checkbox"/> mista	
Sezione tipo		Caratteristiche strada attraversata	
<input type="checkbox"/> scatolare <input checked="" type="checkbox"/> campana <input type="checkbox"/> circolare <input type="checkbox"/> ovoidale		<input checked="" type="checkbox"/> rilevato  <input type="checkbox"/> m.c. sx  <input type="checkbox"/> m.costa dx 	
Imbocco/Sbocco sx	Imbocco/Sbocco dx	Ricettore	
<input type="checkbox"/> pozzetto <input checked="" type="checkbox"/> muri	<input type="checkbox"/> pozzetto <input checked="" type="checkbox"/> muri	<input checked="" type="checkbox"/> torrente <input type="checkbox"/> canale <input type="checkbox"/> altro	
Stato esercizio		Note	
<input type="checkbox"/> buono <input checked="" type="checkbox"/> scarso <input checked="" type="checkbox"/> interrato <input type="checkbox"/> m. eroso			

Foto imbocco



Sx 6393

Foto sbocco



Dx 6394

Particolare

TOMBINI

Cod. scheda	Rif.tavola	Denominazione tombino	Comune
T 018	IR 2/11		Serradifalco

Tratto	Progressiva	Luce [m]	Lunghezza [m]
<input checked="" type="checkbox"/> S.S.640 <input type="checkbox"/> Raccordo	50+515	-	9,30
Tipologia attraversamento		Tipologia costruttiva	
<input type="checkbox"/> carrabile <input checked="" type="checkbox"/> acque <input type="checkbox"/> reti <input type="checkbox"/> altro		<input checked="" type="checkbox"/> c.a. <input type="checkbox"/> armco <input type="checkbox"/> pietrame <input type="checkbox"/> mista	
Sezione tipo		Caratteristiche strada attraversata	
<input type="checkbox"/> scatolare <input checked="" type="checkbox"/> campana <input type="checkbox"/> circolare <input type="checkbox"/> ovoidale		<input checked="" type="checkbox"/> rilevato <input type="checkbox"/> m.c. sx <input type="checkbox"/> m.costa dx	
Imbocco/Sbocco sx	Imbocco/Sbocco dx	Ricettore	
<input checked="" type="checkbox"/> pozzetto <input type="checkbox"/> muri	<input checked="" type="checkbox"/> pozzetto <input type="checkbox"/> muri	<input checked="" type="checkbox"/> torrente <input type="checkbox"/> canale <input type="checkbox"/> altro	
Stato esercizio		Note	
<input type="checkbox"/> buono <input checked="" type="checkbox"/> scarso <input checked="" type="checkbox"/> interrato <input type="checkbox"/> m. eroso			

Foto imbocco



Sx 6396

Foto sbocco



Dx 6395

Particolare

CAVALCAVIA

CAVALCAVIA

Cod. scheda	Rif.tavola	Denominazione cavalcavia	Comune
C 002	IR 2/11	Cavalcavia N11 - km 48+950	Caltanissetta

Tratto	Progressiva	Lunghezza [m]	Franco [m]
<input checked="" type="checkbox"/> S.S.640 <input type="checkbox"/> Raccordo	48+950	38,20	5,00
N° campate	N° pile	Ingombro piattaforma [m]	Larghezza carreggiata [m]
3	2	8,00	7,60
Tipologia pile		Tipologia pulvino	
<input type="checkbox"/> cilindrica <input type="checkbox"/> rettangol. <input checked="" type="checkbox"/> telaio <input type="checkbox"/> altro		<input checked="" type="checkbox"/> assente <input type="checkbox"/> sez. var. <input type="checkbox"/> rettangol. <input type="checkbox"/> altro	
Tipologia impalcato		Sezione travi	
<input checked="" type="checkbox"/> a travi <input type="checkbox"/> a travi acc. <input type="checkbox"/> a conci <input type="checkbox"/> altro		<input type="checkbox"/> doppio T <input checked="" type="checkbox"/> rettangol. <input type="checkbox"/> a V <input type="checkbox"/> altro	
Materiali travi	Spalle	Angolo incidenza [°]	N. x luce impalcato
<input checked="" type="checkbox"/> c.a.p. <input type="checkbox"/> acciaio	<input type="checkbox"/> muri sx <input type="checkbox"/> muri dx		2x12,40+1x13,40
N. travi	N° trasversi	H travi [m]	S soletta [m]
3	3	0,79	0,21
Stato esercizio cavalcavia		Note	
<input type="checkbox"/> buono <input checked="" type="checkbox"/> discreto <input type="checkbox"/> scarso			

Foto d'insieme n°6380



Tipologia pila e pulvino



Particolare impalcato

VIADOTTI

VIADOTTI

Cod. scheda	Rif.tavola	Denominazione viadotto	Comune
V 001	IR 2/11	Giulfo	Caltanissetta (CL)

Tratto	Progr. Iniziale	Progr.Finale	Lunghezza
<input checked="" type="checkbox"/> S.S.640 <input type="checkbox"/> Raccordo	48+460	48+711	251
N° campate	N° pile	Ingombro piattaforma [m]	Larghezza carreggiata [m]
7	6	10,00	9,00
Tipologia pile		Tipologia pulvino	
<input type="checkbox"/> cilindrica <input checked="" type="checkbox"/> rettangol. <input type="checkbox"/> telaio <input type="checkbox"/> altro		<input type="checkbox"/> assente <input checked="" type="checkbox"/> sez. var. <input type="checkbox"/> rettangol. <input type="checkbox"/> altro	
Tipologia impalcato		Sezione travi	
<input checked="" type="checkbox"/> a travi <input type="checkbox"/> a travi acc. <input type="checkbox"/> a conci <input type="checkbox"/> altro		<input checked="" type="checkbox"/> doppio T <input type="checkbox"/> rettangol. <input type="checkbox"/> a V <input type="checkbox"/> altro	
Materiali travi	Spalla Ag	Spalla CI	N. x luce impalcato
<input checked="" type="checkbox"/> c.a.p. <input type="checkbox"/> acciaio	<input checked="" type="checkbox"/> presente <input checked="" type="checkbox"/> muri and.	<input checked="" type="checkbox"/> presente <input checked="" type="checkbox"/> muri and.	2x35,00+5x36,00
N. travi	N° trasversi	H travi [m]	S soletta [m]
3	-	2,20	0,20
Stato esercizio viadotto		Note	
<input checked="" type="checkbox"/> copriferro esploso <input type="checkbox"/> fond. scalzate		infiltrazione d'acqua	

Foto d'insieme N°6377



Tipologia pila

