Pianta (quota 121.20) - Fase di demolizione

(1:100)

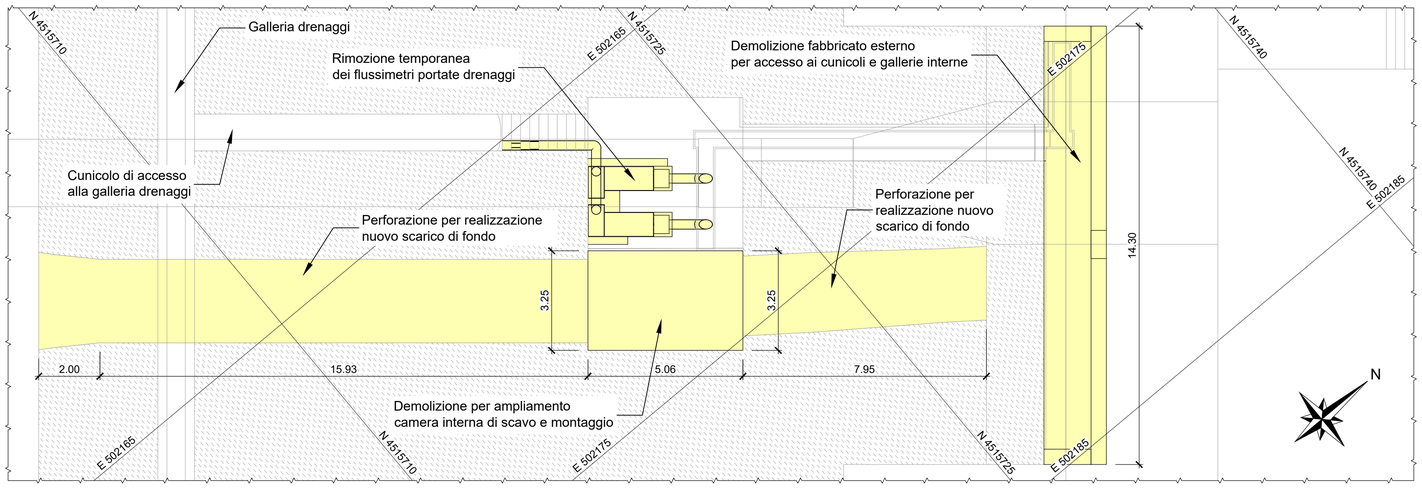

Vista 3D - Fase di demolizione

(1:100)

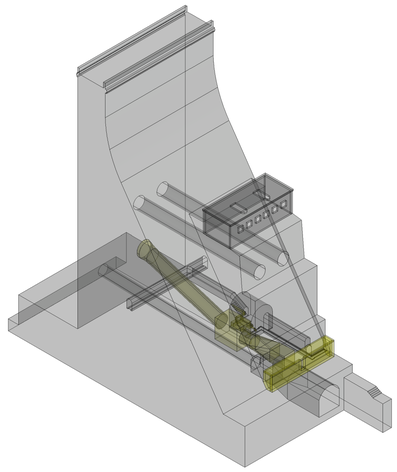

Pianta chiave

(N/S)

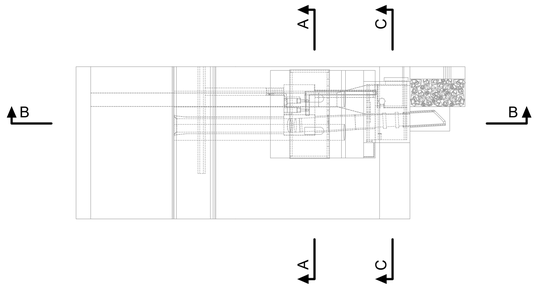

Pianta (quota 121.20) - Stato di progetto

(1:100)

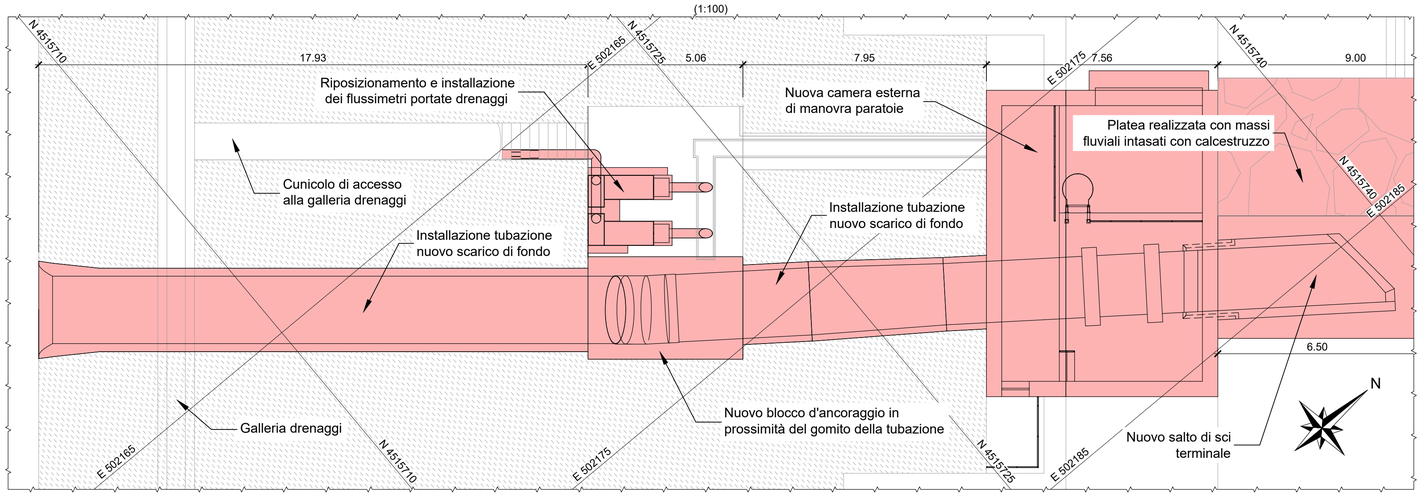

Vista 3D - Stato di progetto

(1:100)

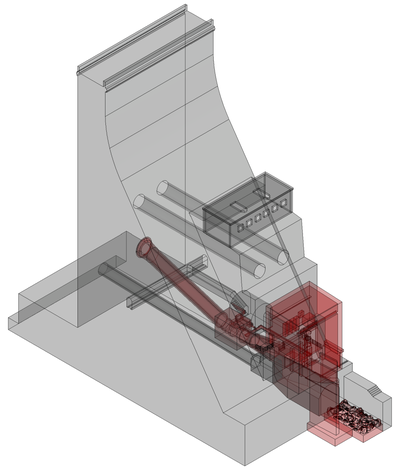

Legenda:

- Nuova costruzione
- Demolizione
- Muratura della diga esistente

Riferimenti:

- 2020.0240.002-GC-DIG-DW-101
- 2020.0240.002-GC-DIG-DW-102
- 2020.0240.002-GC-DIG-DW-103
- 2020.0240.002-GC-DIG-DW-104
- 2020.0240.002-GC-DIG-DW-105
- 2020.0240.002-GC-DIG-DW-106
- 2020.0240.002-GC-DIG-DW-107
- 2020.0240.002-GC-DIG-DW-108
- 2020.0240.002-GC-DIG-DW-109
- 2020.0240.002-GC-DIG-DW-110

Note:

- Tutte le misure e le quote sono espresse in m e m s.l.m, se non diversamente specificato.
- Sistema di riferimento: WGS 84 / UTM zone 32N (EPSG:32632).
- La geometria dei cunicoli interni e dell'ex camera di manovra è stata definita dalla nuvola di punti ottenuta mediante il rilievo Laser Scanner effettuato dal 15 al 18 marzo 2021.
- Per maggiori dettagli relativamente al rilievo topografico compiuto nel marzo 2021 il riferimento è il documento progettuale 2020.0240.002-TO-GEN-RT-101 Rilievo planoaltimetrico
- Per i dettagli relativi alle geometrie delle demolizioni e delle nuove costruzioni fare riferimento alle rispettive tavole di progetto.

1:100 (A1)

0 1 5 10 m

1:50 (A1)

0 0.5 2.5 5 m

Sezione A-A - Fase di demolizione

(1:50)

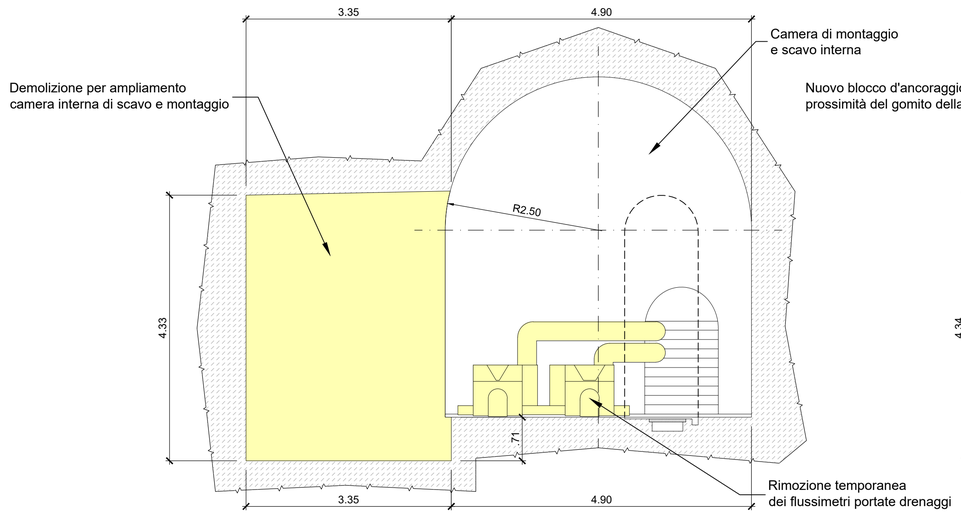

Sezione A-A - Stato di progetto

(1:50)

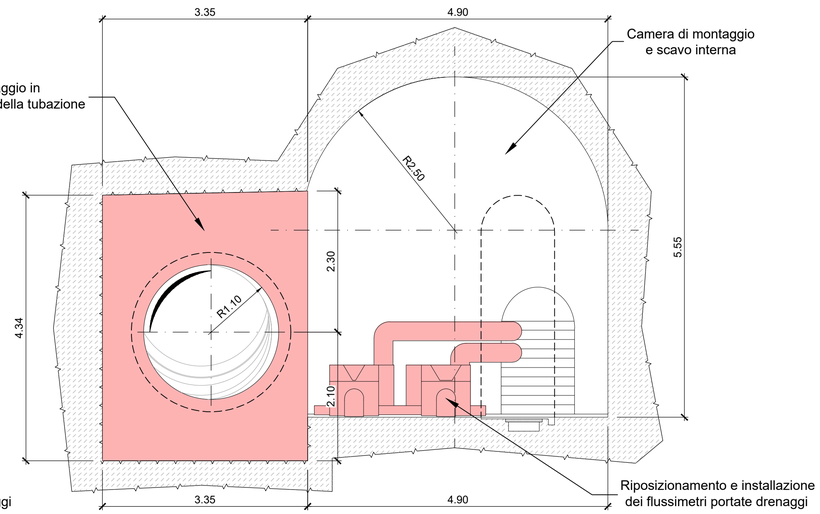

REV.	DATA	DESCRIZIONE	PREPARATO	COLLABORAZ.	CONTROLLATO	VALIDATO
A	15-07-2022	EMISSIONE FINALE	RUA	RUA	AGi	BF/Bal

COMMITTENTE / *CLIENT*: Enel Green Power Italia S.r.l. — *Power Generation Italy, Operation & Maintenance Hydro Italy, Northern Central Area* — 15-07-2022 — DATA — ING. M. SESSEGO

PROGETTISTA / *DESIGNER*: Lombardi SA Ingegneri Consulenti, *Via del Tiglio 2, 6512 Bellinzona-Giubiasco (Svizzera)* — 15-07-2022 — DATA — ING. M. BRAGHINI

CODICE Lombardi: 2020.0240.002-GC-DIG-DW-116A

IMPIANTO / *PLANT*: IMPIANTO IDROELETTRICO DI COGHINAS — NORTHERN CENTRAL AREA *UT CAGLIARI - UE COGHINAS*

PARTE / *PART*: DIGA DI MUZZONE — FILE / *FILES*: 2020.0240.002-GC-DIG-DW-116

PROGETTO/ *PROJECT*: INTERVENTO DI RIPRISTINO DELLO SCARICO DI FONDO - PROGETTO ESECUTIVO - — FORMATO / *FORMAT*: A1 — SCALA PLOT / *PLOT SCALE*: 1 = 1

DISEGNO / *DRAWING*: COMPARATIVO STATO DI FATTO / STATO DI PROGETTO PIANTA QUOTA 121.20, SEZIONE A-A E VISTA 3D — SCALA / *SCALE*: 1:100, 1:50

IL PROGETTISTA SPECIALISTICO	IL DIRETTORE LAVORI	PER PRESA VISIONE ING. RESPONSABILE
ING. A. BALESTRA	-	ING. M. ARU
DATA 15-07-2022	DATA -	DATA 15-07-2022

CODICE / *CODE*

GRUPPO *GROUPE*	FUNZIONE *FUNCTION*	TIPO *TYPE*	EMITTENTE *ISSUER*	PAESE *COUNTRY*	TEC. *TEC.*	IMPIANTO *PLANT*	SISTEMA *SYSTEM*	PROGRESSIVO *PROGRESSIVE*	REVISIONE *REVISION*	TAVOLA / *TABLE*
G R E	O E M	R	9 0	I T	H	7 9 0 0 8	1 0	0 9 3	0 0	093

CLASSIFICAZIONE / *CLASSIFICATION*: ☒ PUBBLICO *PUBLIC* ☐ AZIENDALE *COMPANY* ☐ RISERVATO *RESERVED* ☐ RISTRETTO *RESTRICTED*

UTILIZZO / *UTILIZATION*: Documentazione progettuale

Questo documento contiene informazioni di proprietà di ENEL e deve essere utilizzato dal destinatario in relazione alle finalità per le quali è stato ricevuto. E' vietata qualsiasi forma di riproduzione o divulgazione senza l'esplicito consenso di ENEL.
This document is propety of ENEL. It is strictly forbidden to reproduce this document, in whole or in part, and to provide to others any related information without the previous written consent by ENEL.