Sezioni trasversali torna indietro
scala 1:200

SEZIONE n.1

PROGRESSIVA 0+000.37

SCALA 1:200

Q.R. =10.00

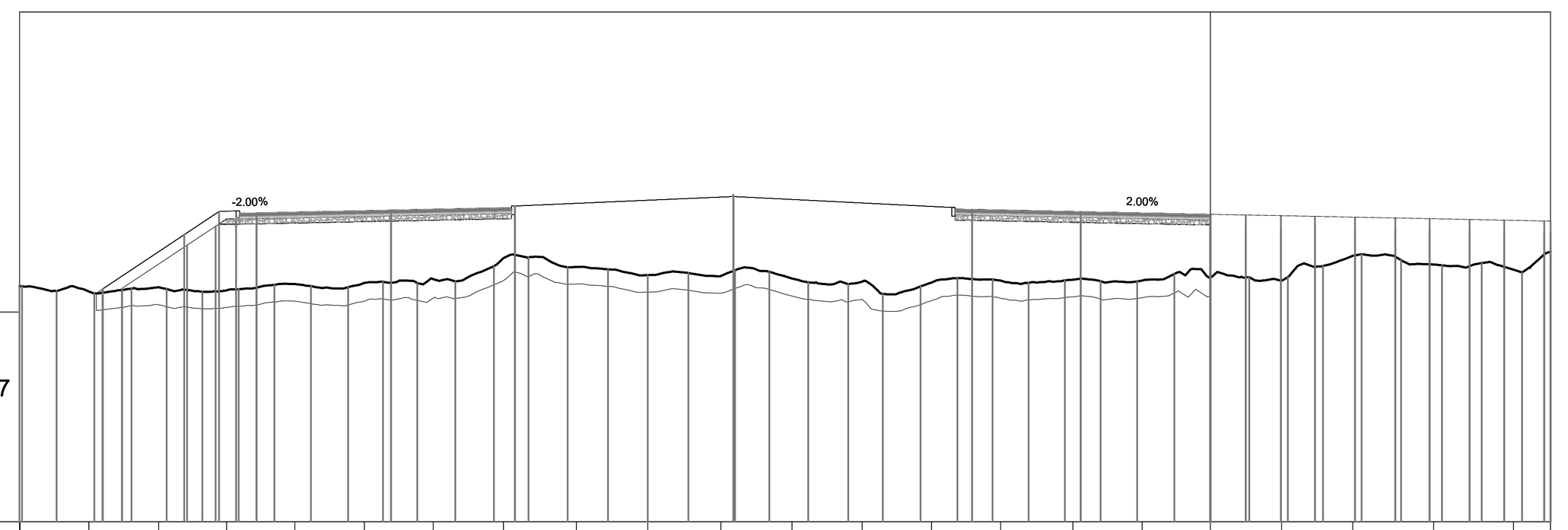

PROGRESSIVA TERRENO	-35.00 -34.90 -32.96 -30.91 -28.91 -26.91 -24.86 -22.84 -20.78 -18.64 -16.53 -14.39 -12.29 -10.23 -8.20 -6.16 -4.04 -2.01 0.00 2.09 4.18 6.56 8.91 10.00
DISTANZE PARZIALI TERRENO	
QUOTE TERRENO	[illegible] 16.77 16.90 16.81 17.00 17.03 17.14 17.76 17.50 17.25 17.23 17.16 17.07 17.04 17.09 17.12 17.10 17.19 17.09 17.83 17.57 17.41 17.94
PROGRESSIVE PROGETTO	-32.55 -30.16 -29.13 -28.03 -24.08 -20.44 -14.02 -7.00 -3.81 -0.01
QUOTE PROGETTO	16.85 18.44 19.13 19.09 19.17 19.29 19.63 19.19 19.12 19.05
DISTANZE PARZIALI PROGETTO	2.31 1.03 3.96 3.04 6.42 6.42 3.19 3.80

Volume Totale Sez. Km 0+000.37	
Area di Scavo mq	0.00
Area di Riporto mq	58.88
Volume di Scavo mc	0.00
Volume di Riporto mc	0.00
Volume Cumulato di Scavo mc	0.00
Volume Cumulato di Riporto mc	0.00
Volume Netto mc	0.00
Inerbimento scarpate Sez. Km 0+000.37	
Area mq	1.17
Volume mc	0.00
Volume Cumulato mc	0.00
Scotico Sez. Km 0+000.37	
Area mq	17.03
Volume mc	0
Volume Cumulato mc	0

SEZIONE n.2

PROGRESSIVA 0+025.00

SCALA 1:200

Q.R. =10.00

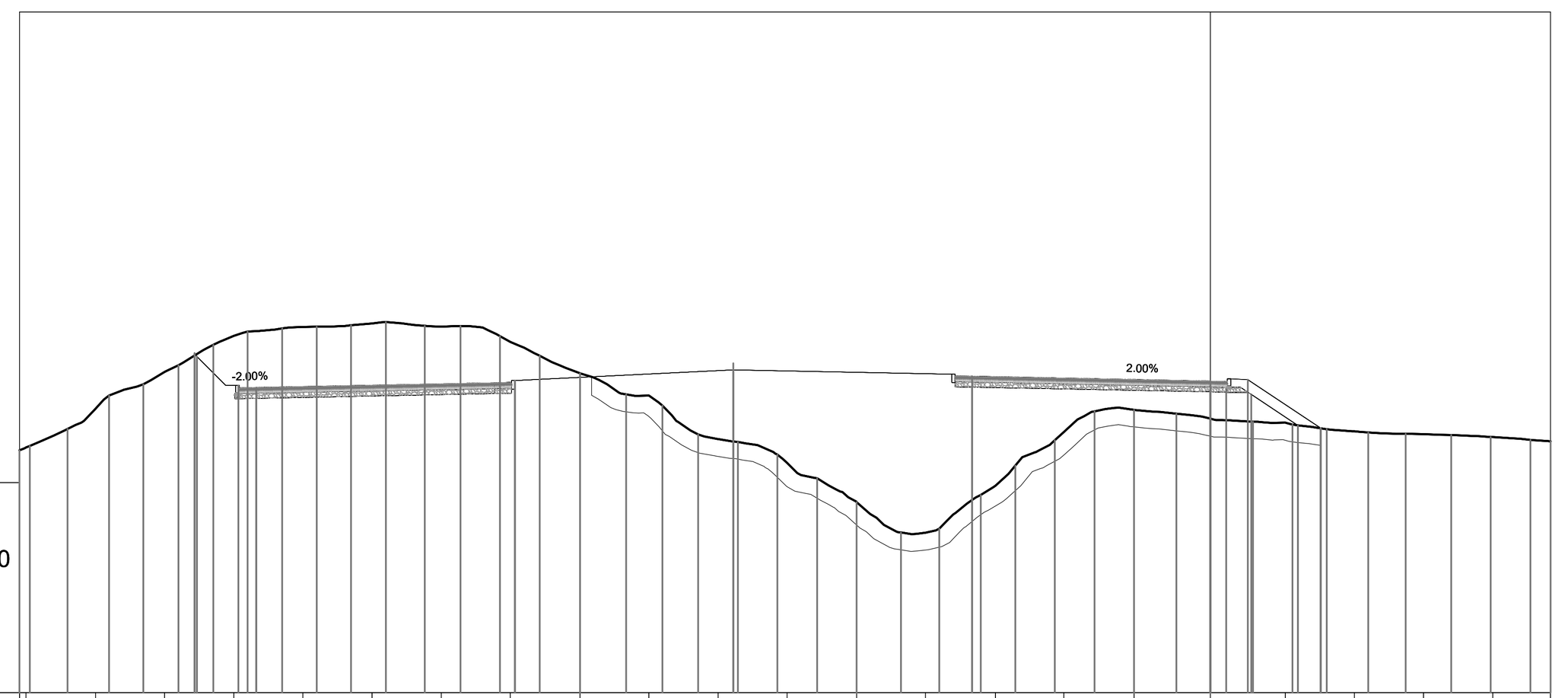

PROGRESSIVA TERRENO	-35.00 -34.80 -32.77 -30.74 -28.71 -26.67 -24.64 -22.61 -20.57 -18.52 -16.51 -14.47 -12.44 -10.39 -8.37 -6.32 -4.31 -2.24 0.00 2.20 4.23 6.26 8.30 10.00
DISTANZE PARZIALI TERRENO	
QUOTE TERRENO	[illegible] 18.34 19.42 20.49 20.74 20.85 20.76 20.30 19.38 18.73 17.45 16.75 15.59 14.70 16.08 17.65 18.31 18.05 17.93 17.68 17.59 17.51 17.39
PROGRESSIVE PROGETTO	[illegible] -28.04 -20.44 -14.02 -7.00 1.10 3.24
QUOTE PROGETTO	[illegible] 18.97 19.17 19.49 19.30 19.16 19.20 17.77
DISTANZE PARZIALI PROGETTO	0.85 6.82 6.42 6.42 7.00 2.14

Volume Totale Sez. Km 0+025.00	
Area di Scavo mq	18.72
Area di Riporto mq	40.89
Volume di Scavo mc	-173.62
Volume di Riporto mc	110.63
Volume Cumulato di Scavo mc	-173.62
Volume Cumulato di Riporto mc	110.63
Volume Netto mc	-284.24
Inerbimento scarpate Sez. Km 0+025.00	
Area mq	0.67
Volume mc	-7.81
Volume Cumulato mc	-7.81
Scotico Sez. Km 0+025.00	
Area mq	12.06
Volume mc	363.62
Volume Cumulato mc	363.62

SEZIONE n.3

PROGRESSIVA 0+050.00

SCALA 1:200

Q.R. =10.00

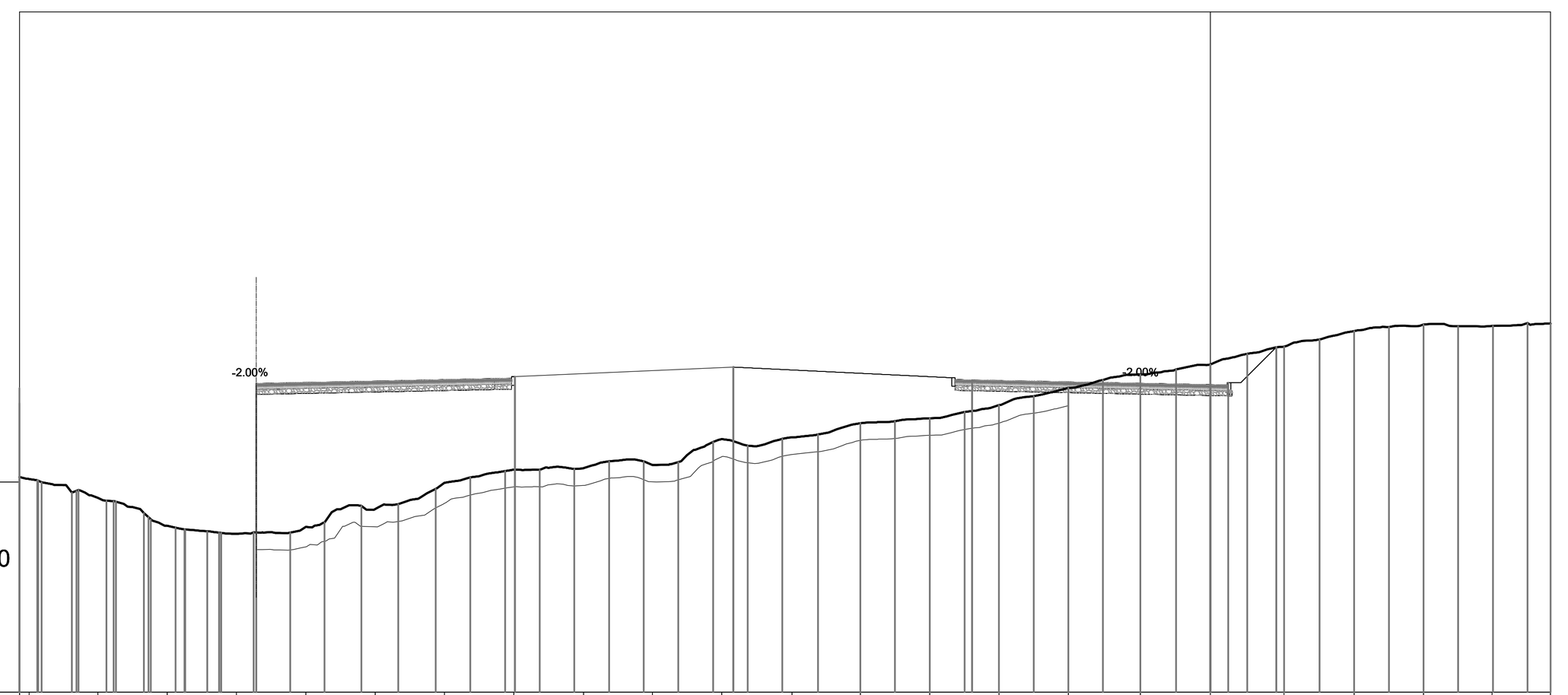

PROGRESSIVA TERRENO	-35.00 -34.71 -32.70 -30.66 -28.62 -26.59 -24.55 -22.51 -20.47 -18.43 -16.40 -14.36 -12.30 -10.29 -8.25 -6.21 -4.18 -2.06 2.17 4.23 6.26 8.28 10.00
DISTANZE PARZIALI TERRENO	
QUOTE TERRENO	[illegible] 15.71 14.89 14.65 14.85 15.38 16.15 16.54 16.58 16.68 17.44 17.49 17.91 18.05 18.44 18.94 19.34 19.63 20.16 20.61 20.81 20.76 20.83
PROGRESSIVE PROGETTO	-28.04 -20.44 -14.02 -7.00 1.94
QUOTE PROGETTO	19.07 19.27 19.57 19.18 19.04 20.14
DISTANZE PARZIALI PROGETTO	6.82 6.41 6.42 7.00 1.04

Volume Totale Sez. Km 0+050.00	
Area di Scavo mq	3.74
Area di Riporto mq	62.72
Volume di Scavo mc	-132.16
Volume di Riporto mc	-193.01
Volume Cumulato di Scavo mc	-305.78
Volume Cumulato di Riporto mc	-82.38
Volume Netto mc	-223.40
Inerbimento scarpate Sez. Km 0+050.00	
Area mq	0.00
Volume mc	9.27
Volume Cumulato mc	1.46
Scotico Sez. Km 0+050.00	
Area mq	12.49
Volume mc	306.87
Volume Cumulato mc	670.5

SEZIONE n.4

PROGRESSIVA 0+075.00

SCALA 1:200

Q.R. =10.00

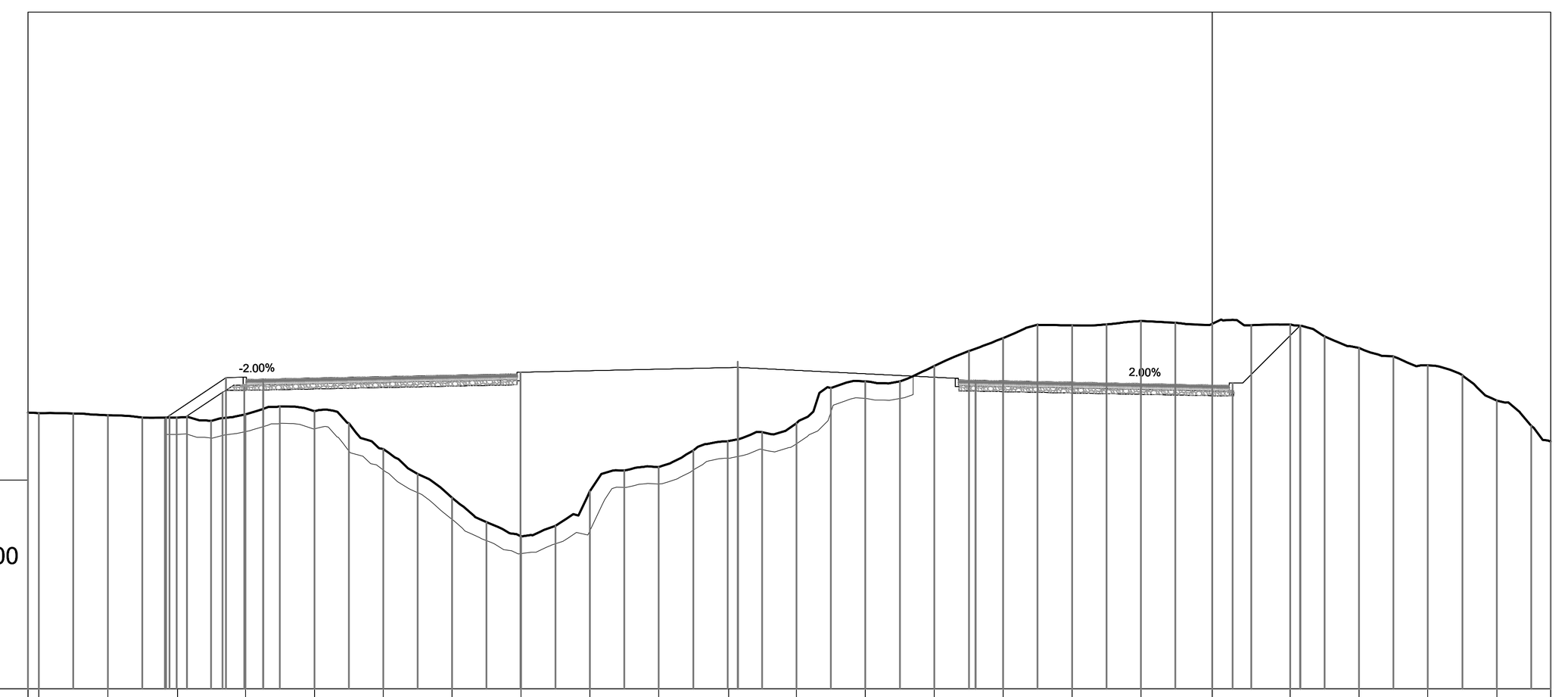

PROGRESSIVA TERRENO	-35.00 -34.67 -32.64 -30.57 -28.57 -26.53 -24.50 -22.46 -20.43 -18.39 -16.36 -14.30 -12.29 -10.25 -8.22 -6.18 -4.15 -2.11 2.30 4.33 6.37 8.40 10.00
DISTANZE PARZIALI TERRENO	
QUOTE TERRENO	-35.00 18.15 18.09 18.02 18.11 18.20 17.09 15.65 14.51 15.84 16.56 17.32 17.85 19.09 19.55 20.37 20.74 20.87 20.79 20.77 20.08 19.56 18.52 [illegible]
PROGRESSIVE PROGETTO	[illegible] -29.14 -28.04 -20.44 -14.02 -7.00 2.59
QUOTE PROGETTO	[illegible] 19.20 19.16 19.36 19.67 19.12 18.98 20.73
DISTANZE PARZIALI PROGETTO	1.67 6.82 6.40 6.42 7.00 1.69

Volume Totale Sez. Km 0+075.00	
Area di Scavo mq	18.24
Area di Riporto mq	44.09
Volume di Scavo mc	227.11
Volume di Riporto mc	-584.85
Volume Cumulato di Scavo mc	-78.67
Volume Cumulato di Riporto mc	-667.23
Volume Netto mc	588.56
Inerbimento scarpate Sez. Km 0+075.00	
Area mq	0.55
Volume mc	-7.59
Volume Cumulato mc	-6.13
Scotico Sez. Km 0+075.00	
Area mq	12.67
Volume mc	314.5
Volume Cumulato mc	985

SEZIONE n.5

PROGRESSIVA 0+087.50

SCALA 1:200

Q.R. =10.00

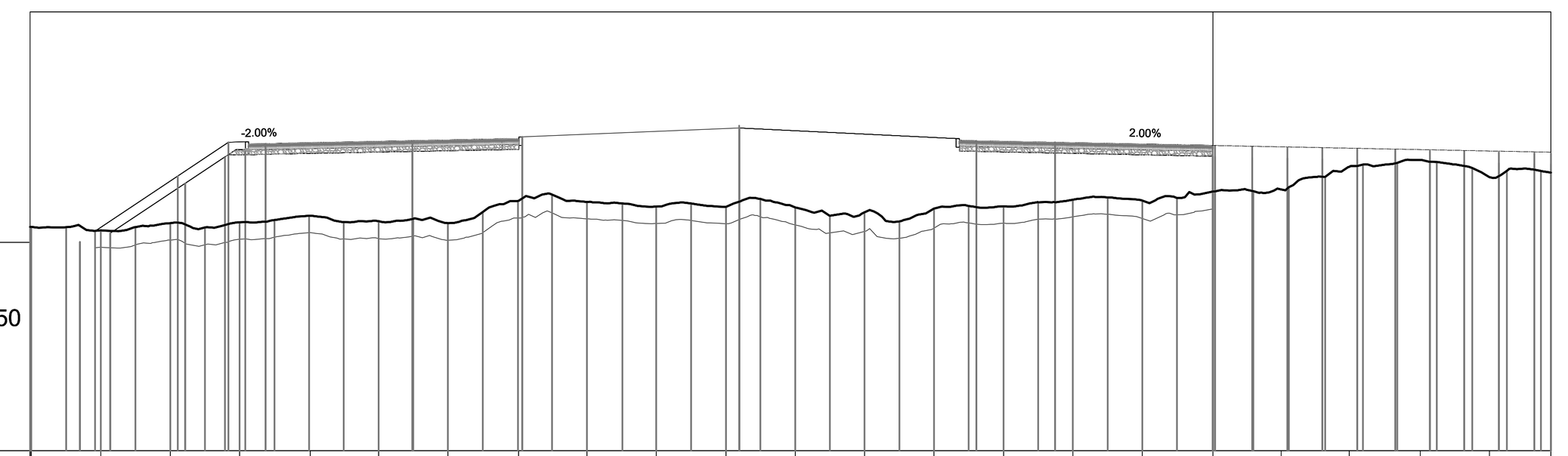

PROGRESSIVA TERRENO	[illegible] -32.91 -30.85 -28.80 -26.71 -24.69 -22.64 -20.54 -18.53 -16.47 -14.41 -12.36 -10.31 -8.25 -6.20 -4.14 -2.09 0.00 2.02 4.03 6.13 8.18 10.00
DISTANZE PARZIALI TERRENO	
QUOTE TERRENO	[illegible] 16.53 16.74 16.76 16.96 16.80 16.74 17.40 17.37 17.23 17.23 17.21 17.06 17.18 17.24 17.44 17.41 17.68 17.74 18.41 18.61 18.10 18.24
PROGRESSIVE PROGETTO	-33.53 -33.08 -30.63 -29.13 -28.03 -23.69 -20.44 -14.02 -7.00 -4.67 -0.01
QUOTE PROGETTO	16.19 16.50 18.14 19.14 19.10 19.18 19.30 19.63 19.18 19.14 19.04
DISTANZE PARZIALI PROGETTO	2.45 1.50 4.34 2.65 6.42 6.42 2.33 4.66

Volume Totale Sez. Km 0+087.50	
Area di Scavo mq	0.11
Area di Riporto mq	59.09
Volume di Scavo mc	90.60
Volume di Riporto mc	-162.05
Volume Cumulato di Scavo mc	11.93
Volume Cumulato di Riporto mc	-829.28
Volume Netto mc	841.21
Inerbimento scarpate Sez. Km 0+087.50	
Area mq	1.42
Volume mc	-14.44
Volume Cumulato mc	-20.57
Scotico Sez. Km 0+087.50	
Area mq	17.11
Volume mc	985
Volume Cumulato mc	1171.12

COMMITTENTE: RFI RETE FERROVIARIA ITALIANA – GRUPPO FERROVIE DELLO STATO ITALIANE

PROGETTAZIONE: ITALFERR – GRUPPO FERROVIE DELLO STATO ITALIANE

CUP J31H03000180008

DIREZIONE TECNICA
U.O. PROGETTAZIONE LINEE, NODI E ARMAMENTO

PROGETTO DI FATTIBILITA' TECNICO ECONOMICA DI 2^ FASE

NPP 0258 - GRONDA MERCI DI ROMA - ANELLO CINTURA NORD
TRATTA: VIGNA CLARA - TOR DI QUINTO

NV01 – VIA DELLA STAZIONE DI TOR DI QUINTO
SEZIONI TRASVERSALI – TAV. 4 DI 4

SCALA : 1:200

COMMESSA	LOTTO	FASE	ENTE	OPERA/DISCIPLINA	PROGR.	REV.
NR4E	12	R	13	W9 IF0005	004	B

Revis.	Descrizione	Redatto	Data	Verificato	Data	Approvato	Data	Autorizzato/Data
A	Emissione per CSLLPP	M.PUGLISI	Febbraio/22	M.PUGLISI	Febbraio/22	T. Paoletti	Febbraio/22	V.CONFORTI
B	Revisione generale	S.SERI	Luglio/23	M.PUGLISI	Luglio/23	T. Paoletti	Luglio/23	Luglio/23

File: NR4E12R13W9IF0005004A | n. Elab.: