

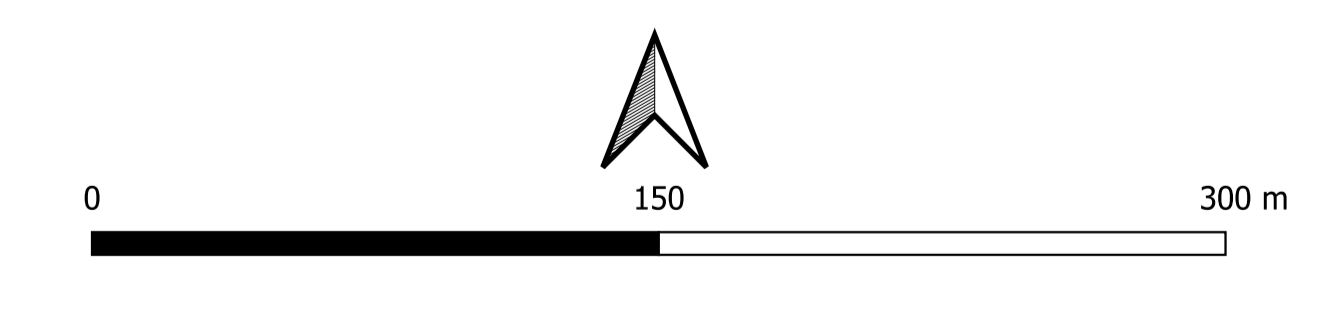
- Legenda:**
- - - Cavidotto 36 kV interconnessione lotti Est e Ovest
  - Layout
  - Moduli fotovoltaici
  - - - Recinzione area di impianto
  - Viabilità interna
  - Filari nocciolato

**REGIONE PIEMONTE**  
 Direzione Ambiente, Governo e Tutela del Territorio  
 Settore Infrastruttura Geografica, Strumenti e Tecnologie per il Governo del Territorio  
 cartografico@regione.piemonte.it

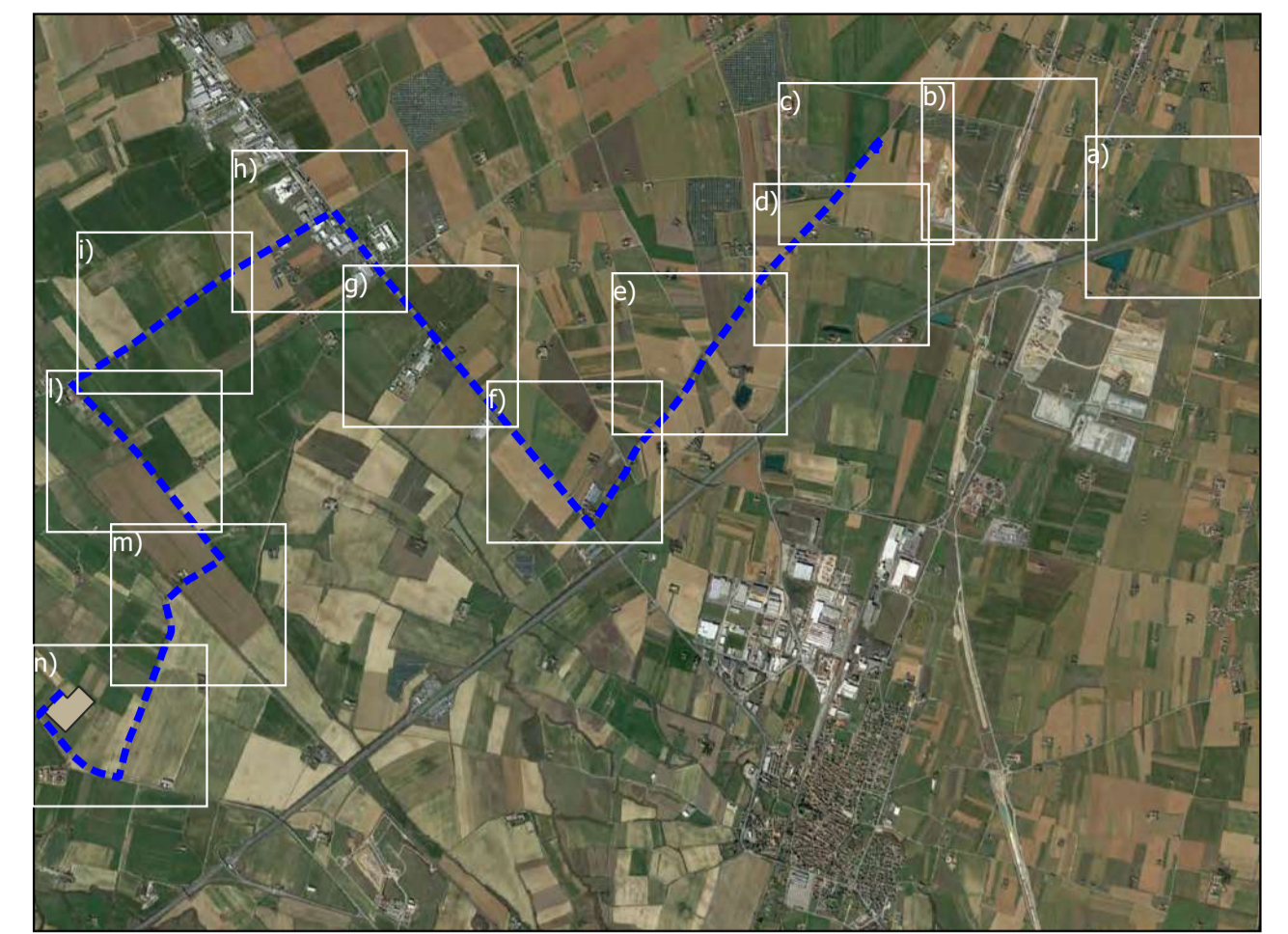
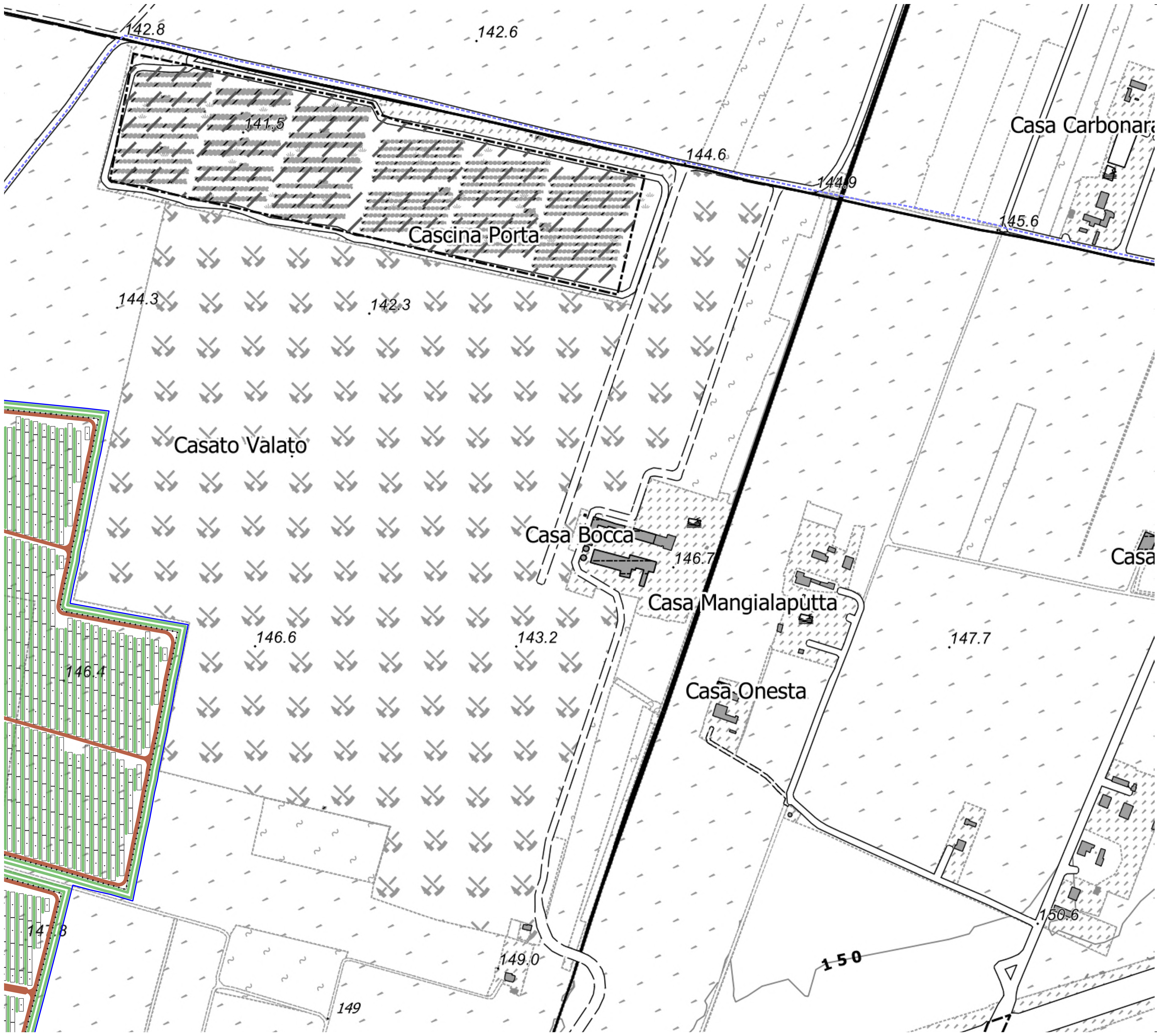
**LEGENDA CARTOGRAFIA 1:10.000**

|   |  |  |
|---|--|--|
| <p><b>IMMOBILI E ANTROPIZZAZIONI</b></p> <p><b>Edifici</b></p> <ul style="list-style-type: none"> <li>■ amministrativo o servizio pubblico</li> <li>■ sanità</li> <li>■ istruzione</li> <li>■ luogo di culto</li> <li>■ capannone</li> <li>■ commerciale</li> <li>■ industriale</li> <li>■ agricolturale</li> <li>■ edificio rurale</li> <li>■ residenziale</li> <li>■ villa/villetta a schiera</li> <li>■ castello</li> <li>■ altro</li> <li>■ indeterminato</li> <li>■ edificio minore</li> <li>■ tettoia o pensilina</li> </ul> <p><b>Manufatti</b></p> <ul style="list-style-type: none"> <li>■ manufatto monumentale, arredo urbano</li> <li>■ manufatto industriale</li> <li>■ pista aeroporto non qualificata</li> <li>■ pista di rullaggio</li> <li>■ isola di traffico</li> <li>■ muro di sostegno o divisorio</li> <li>■ elemento divisorio</li> <li>■ area attrezzata del suolo</li> <li>■ diga</li> <li>■ opera di regimazione</li> <li>■ argine</li> </ul> <p><b>Attrezzature sportive</b></p> <ul style="list-style-type: none"> <li>■ campo calcio</li> <li>■ vasca, piscina scoperta</li> <li>■ altro</li> </ul> <p><b>RETI DI SERVIZIO</b></p> <p>Linee elettriche</p> <ul style="list-style-type: none"> <li>■ nodo della linea elettrica</li> <li>■ traliccio</li> </ul> | <p><b>VIABILITA', MOBILITA' E TRASPORTI</b></p> <p><b>Ferrovie</b></p> <ul style="list-style-type: none"> <li>■ su ponte/viadotto/cavalcavia</li> <li>■ a raso</li> <li>■ in galleria</li> </ul> <p><b>Area di circolazione veicolare</b></p> <ul style="list-style-type: none"> <li>■ su ponte/viadotto/cavalcavia</li> <li>■ in galleria</li> <li>■ a raso</li> </ul> <p><b>Aree di viabilità mista secondaria</b></p> <ul style="list-style-type: none"> <li>■ viabilità mista secondaria</li> <li>■ sentieri</li> </ul> <p><b>Aree di circolazione pedonale</b></p> <ul style="list-style-type: none"> <li>■ a raso</li> <li>■ su ponte/passarella pedonale</li> <li>■ in galleria</li> </ul> <p><b>Aree di circolazione ciclabile</b></p> <ul style="list-style-type: none"> <li>■ a raso</li> <li>■ su ponte</li> <li>■ in galleria</li> </ul> <p><b>elementi di trasporto su acqua</b></p> <ul style="list-style-type: none"> <li>— elementi di trasporto su acqua</li> </ul> <p><b>Elementi di trasporto a fune</b></p> <ul style="list-style-type: none"> <li>— funivia</li> <li>— cabinovia</li> <li>— seggiovia</li> <li>— teleferica</li> <li>— scivolo/skiift</li> </ul> <p><b>PERTINENZE</b></p> <ul style="list-style-type: none"> <li>■ area cimiteriale</li> <li>■ campeggio</li> <li>■ campo da golf</li> <li>■ struttura ospedaliera</li> <li>■ struttura scolastica</li> <li>■ centrale energia solare</li> <li>■ altro</li> <li>■ discarica</li> <li>■ area estrattiva</li> </ul> | <p><b>ALTIMETRIA</b></p> <ul style="list-style-type: none"> <li>— punti quotati</li> <li>— Curva di livello direttrice</li> <li>— Curva di livello ordinaria</li> </ul> <p><b>FORME DEL TERRENO</b></p> <ul style="list-style-type: none"> <li>■ forma naturale del terreno</li> <li>■ scarpata</li> <li>■ scavo</li> <li>■ discarica</li> <li>■ area in trasformazione</li> </ul> <p><b>VEGETAZIONE</b></p> <ul style="list-style-type: none"> <li>■ boschi prevalenza conifere</li> <li>■ boschi prevalenza latifoglie</li> <li>■ imboscimenti</li> <li>■ arbusteti e macchia</li> <li>■ piantagioni</li> <li>■ altra tipologia di bosco</li> <li>■ formazione particolare</li> <li>■ area priva di vegetazione</li> <li>■ pascoli e incolti</li> <li>■ seminativi</li> <li>■ risaie</li> <li>■ frutteti</li> <li>■ castagneti</li> <li>■ vigneti</li> <li>■ prati, erbai e marcite</li> <li>■ area verde</li> <li>■ bdtre_fl_al</li> </ul> <p><b>IDROGRAFIA</b></p> <ul style="list-style-type: none"> <li>■ area bagnata di corso d'acqua</li> <li>■ drenaggi superficiali</li> <li>■ invaso</li> <li>■ specchio d'acqua</li> <li>■ ghiacciaio, nevaio perenne</li> <li>■ v_el_ldr_vert</li> </ul> <p><b>LIMITI AMMINISTRATIVI</b></p> <ul style="list-style-type: none"> <li>■ limite comunale</li> </ul> |
|---|--|--|

Elaborazione dati e abbellimento cartografico **CSI**



|   |   |   |                     |      |      |
|---|---|---|---------------------|------|------|
| Timbro<br>  | Realizzato da<br><b>COM.S</b><br>PIAZZA S. PIETRO<br>VIA R. GALLI, 9, 20148 MILANO<br>TEL. 02/4910104 - FAX 02/49011510<br>PEC: info@com.s.it - mail: info@com.s.it | Note di revisione                                 |                     |      |      |
|   |   |   |                     |      |      |
| Proprietario<br><b>Renantis</b><br>Renantis Italia S.p.A.<br>Viale Monza 229, 20126 Milano<br>www.renantis.com - Tel. 02/24331<br>Sede legale: Corso Italia 3, 20122 Milano   | 00  | 29/09/23  | Progetto definitivo | LB   | VDA  |
|   | REV   | DATA  | DESCRIZIONE         | PREP | APPR |
| Progetto<br>Impianto fotovoltaico con agricoltura<br>integrativa "La Cipollona"<br>Puzolo Formigaro (AL)  |   | Titolo tavola<br><b>T.03 Inquadramento su CTR</b> |                     |      |      |
| Nome file<br>21042 PZZ - GIS.ags  | Formato<br>A1   | Scala<br>1:2'000                                  |                     |      |      |
| Note<br>Le informazioni contenute in questo documento appartengono al Proprietario. Il documento deve essere utilizzato esclusivamente dal Destinatario in relazione alle finalità per le quali è stato richiesto. E' vietata qualsiasi forma di riproduzione o divulgazione senza l'esplicito consenso del Proprietario. |   |   |                     |      |      |



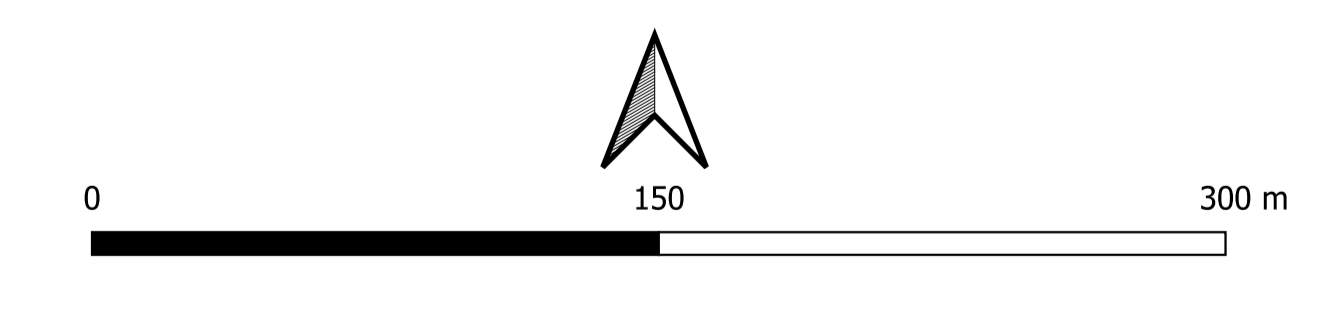
- Legenda:**
- - - Cavidotto 36 kV interconnessione lotti Est e Ovest
  - Layout
  - Moduli fotovoltaici
  - - - Recinzione area di impianto
  - Viabilità interna
  - Filari nocciolo

**REGIONE PIEMONTE**  
 Direzione Ambiente, Governo e Tutela del Territorio  
 Settore Infrastruttura Geografica, Strumenti e Tecnologie per il Governo del Territorio  
 cartografico@regione.piemonte.it

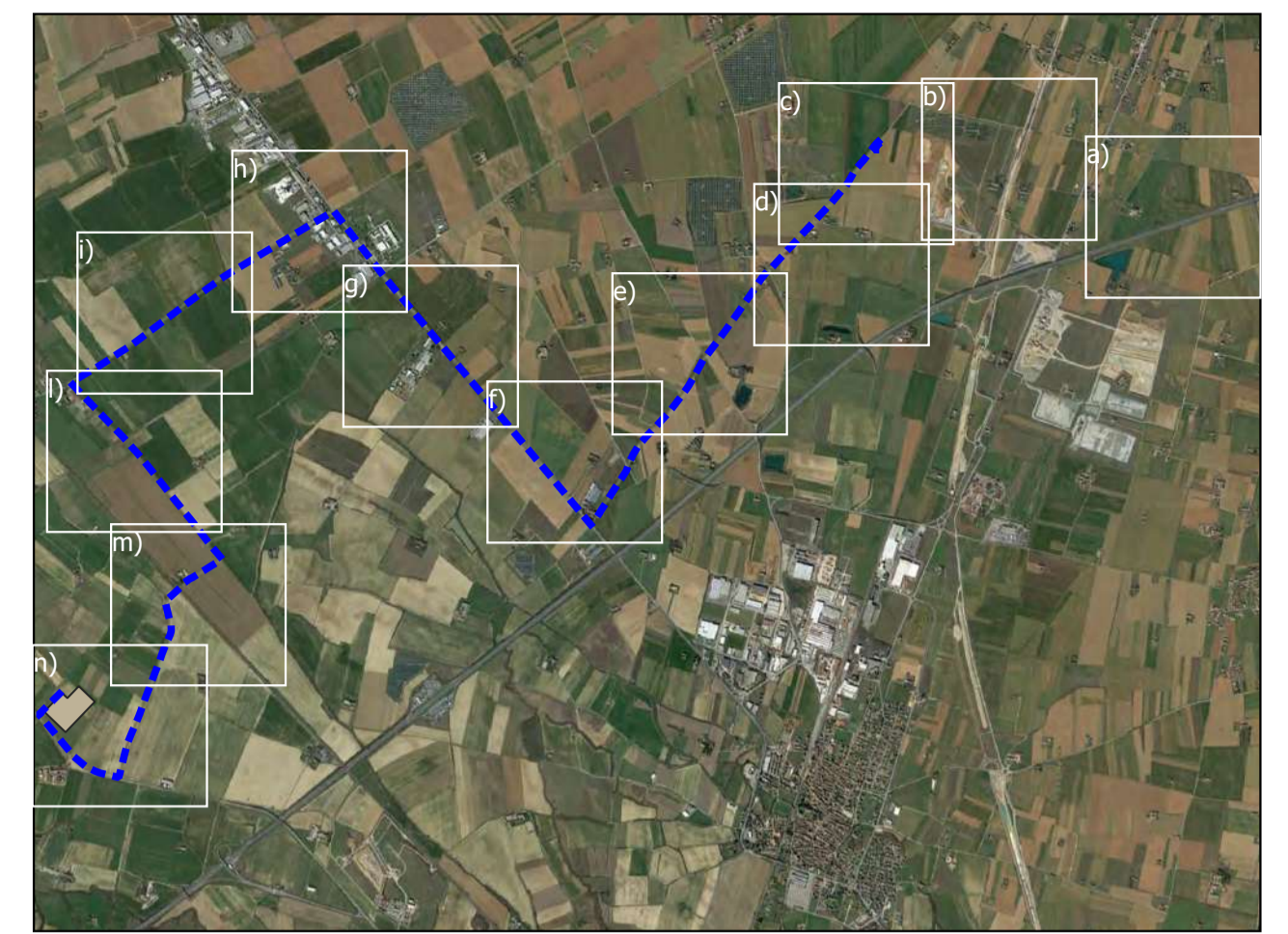
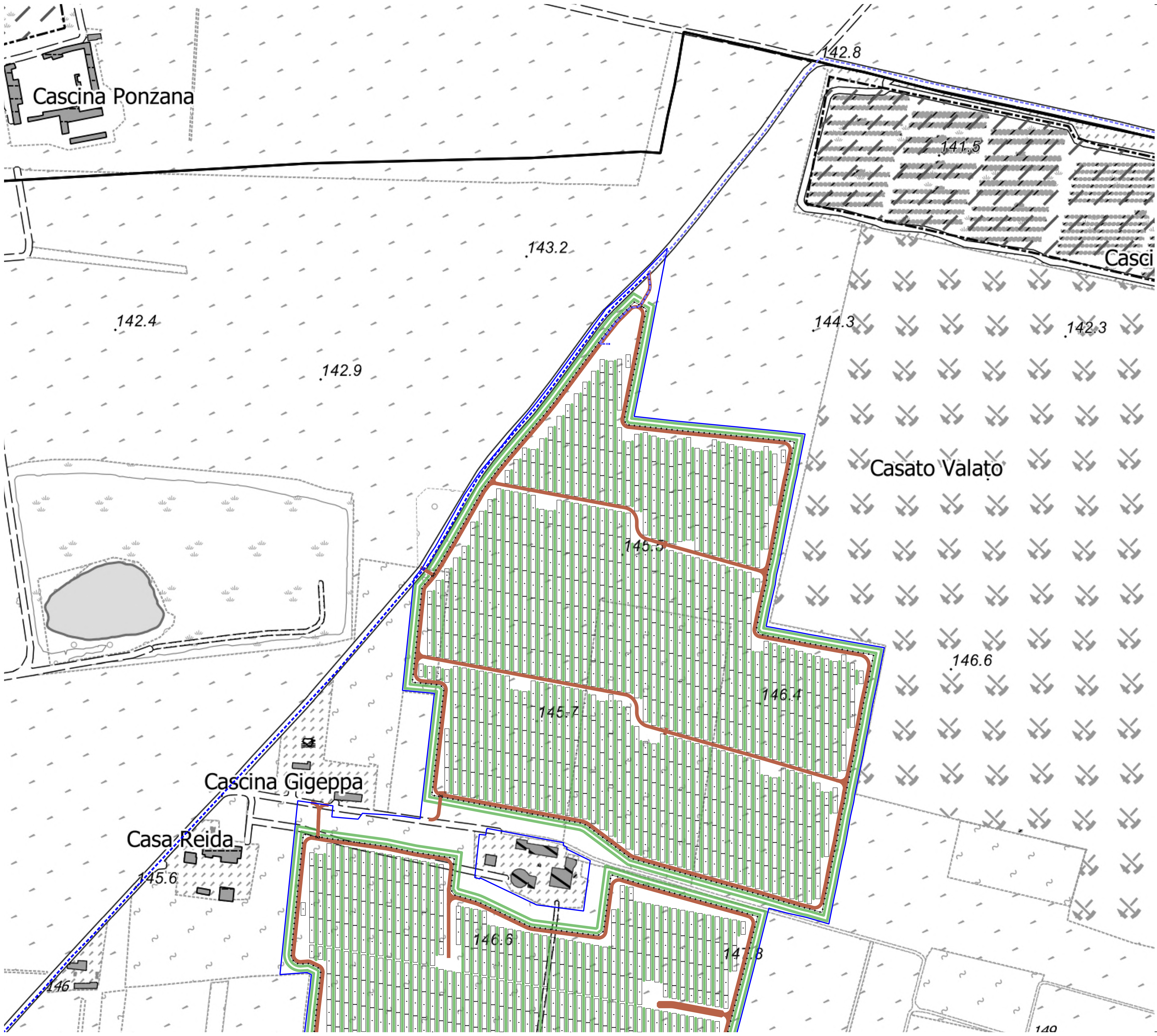
**LEGENDA CARTOGRAFIA 1:10.000**

|  |   |   |
|--|---|---|
| <p><b>IMMOBILI E ANTROPIZZAZIONI</b></p> <ul style="list-style-type: none"> <li>Edifici</li> <li>■ amministrativo o servizio pubblico</li> <li>■ sanità</li> <li>■ istruzione</li> <li>■ luogo di culto</li> <li>■ capannone</li> <li>■ commerciale</li> <li>■ industriale</li> <li>■ agricolturale</li> <li>■ edificio rurale</li> <li>■ residenziale</li> <li>■ villa/villetta a schiera</li> <li>■ castello</li> <li>■ altro</li> <li>■ indeterminato</li> <li>■ edificio minore</li> <li>■ tettoia o pensilina</li> <li>Manufatti</li> <li>■ manufatto monumentale, arredo urbano</li> <li>■ manufatto industriale</li> <li>■ pista aeroporto non qualificata</li> <li>■ pista di rullaggio</li> <li>■ isola di traffico</li> <li>■ muro di sostegno o divisorio</li> <li>■ elemento divisorio</li> <li>■ area attrezzata del suolo</li> <li>■ diga</li> <li>■ opera di regimazione</li> <li>■ argine</li> <li>Attrezzature sportive</li> <li>■ campo calcio</li> <li>■ vasca, piscina scoperta</li> <li>■ altro</li> <li>RETI DI SERVIZIO</li> <li>Linee elettriche</li> <li>■ nodo della linea elettrica</li> <li>■ traliccio</li> </ul> | <p><b>VIABILITA', MOBILITA' E TRASPORTI</b></p> <p><b>Ferrovie</b></p> <ul style="list-style-type: none"> <li>■ su ponte/viadotto/cavalcavia</li> <li>■ a raso</li> <li>■ in galleria</li> </ul> <p><b>Area di circolazione veicolare</b></p> <ul style="list-style-type: none"> <li>■ su ponte/viadotto/cavalcavia</li> <li>■ in galleria</li> <li>■ a raso</li> </ul> <p><b>Aree di viabilità mista secondaria</b></p> <ul style="list-style-type: none"> <li>■ viabilità mista secondaria</li> <li>■ sentieri</li> </ul> <p><b>Aree di circolazione pedonale</b></p> <ul style="list-style-type: none"> <li>■ a raso</li> <li>■ su ponte/passarella pedonale</li> <li>■ in galleria</li> </ul> <p><b>Aree di circolazione ciclabile</b></p> <ul style="list-style-type: none"> <li>■ a raso</li> <li>■ su ponte</li> <li>■ in galleria</li> </ul> <p><b>elementi di trasporto su acqua</b></p> <ul style="list-style-type: none"> <li>— elementi di trasporto su acqua</li> </ul> <p><b>Elementi di trasporto a fune</b></p> <ul style="list-style-type: none"> <li>— funivia</li> <li>— cabinovia</li> <li>— seggiovia</li> <li>— teleferica</li> <li>— scivolo/skift</li> </ul> <p><b>PERTINENZE</b></p> <ul style="list-style-type: none"> <li>■ area cimiteriale</li> <li>■ campeggio</li> <li>■ campo da golf</li> <li>■ struttura ospedaliera</li> <li>■ struttura scolastica</li> <li>■ centrale energia solare</li> <li>■ altro</li> <li>■ discarica</li> <li>■ area estrattiva</li> </ul> | <p><b>ALTIMETRIA</b></p> <ul style="list-style-type: none"> <li>— punti quotati</li> <li>— Curva di livello direttrice</li> <li>— Curva di livello ordinaria</li> </ul> <p><b>FORME DEL TERRENO</b></p> <ul style="list-style-type: none"> <li>■ forma naturale del terreno</li> <li>■ scarpata</li> <li>■ discarica</li> <li>■ area in trasformazione</li> </ul> <p><b>VEGETAZIONE</b></p> <ul style="list-style-type: none"> <li>■ boschi prevalenza conifere</li> <li>■ boschi prevalenza latifoglie</li> <li>■ imboscamenti</li> <li>■ arbusteti e macchia</li> <li>■ piantagioni</li> <li>■ altra tipologia di bosco</li> <li>■ formazione particolare</li> <li>■ area priva di vegetazione</li> <li>■ pascoli e incolti</li> <li>■ seminativi</li> <li>■ risaie</li> <li>■ frutteti</li> <li>■ castagneti</li> <li>■ vigneti</li> <li>■ prati, erbai e marcite</li> <li>■ area verde</li> <li>■ bdtre_fl_al</li> </ul> <p><b>IDROGRAFIA</b></p> <ul style="list-style-type: none"> <li>■ area bagnata di corso d'acqua</li> <li>■ drenaggi superficiali</li> <li>■ invaso</li> <li>■ specchio d'acqua</li> <li>■ ghiacciaio, nevaio perenne</li> <li>■ v_el_ldr_vert</li> </ul> <p><b>LIMITI AMMINISTRATIVI</b></p> <ul style="list-style-type: none"> <li>■ limite comunale</li> </ul> |
|--|---|---|

Elaborazione dati e abbellimento cartografico **CSI**



|   |  |   |      |        |              |             |          |                     |      |        |           |      |             |      |      |   |              |
|---|--|---|------|--------|--------------|-------------|----------|---------------------|------|--------|-----------|------|-------------|------|------|---|--------------|
| <p>Timbro</p>   | <p>Realizzato da<br/><b>CSI</b><br/>Piazza S. Stefano<br/>via R. Gallo 9, 20148 Milano<br/>tel. 02/4910104 - fax 02/4910110<br/>PEC: info@csi.com - mail: info@csi.com</p> <p>Proprietario<br/><b>Renantis</b><br/>Renantis Italia S.p.A.<br/>Viale Monza 229, 20126 Milano<br/>www.renantis.com - tel. 02/24331<br/>Sede legale: Corso Italia 3, 20122 Milano</p> | Note di revisione   |      |        |              |             |          |                     |      |        |           |      |             |      |      |   |              |
|   |  | <table border="1" style="width: 100%; border-collapse: collapse;"> <tr> <td style="width: 5%;">00</td> <td style="width: 15%;">29/09/23</td> <td style="width: 40%;">Progetto definitivo</td> <td style="width: 10%;">LB</td> <td style="width: 10%;">VDA</td> </tr> <tr> <td>REV</td> <td>DATA</td> <td>DESCRIZIONE</td> <td>PREP</td> <td>APPR</td> </tr> </table>  |      |        |              | 00          | 29/09/23 | Progetto definitivo | LB   | VDA    | REV       | DATA | DESCRIZIONE | PREP | APPR |   |              |
| 00  | 29/09/23   | Progetto definitivo   | LB   | VDA    |              |             |          |                     |      |        |           |      |             |      |      |   |              |
| REV   | DATA   | DESCRIZIONE   | PREP | APPR   |              |             |          |                     |      |        |           |      |             |      |      |   |              |
| <p>Progetto<br/>Impianto fotovoltaico con agricoltura<br/>"Agricola 'La Capriola'"<br/>Puzzolo Formigaro (AL)</p>   |  | Titolo tavola<br><b>T.03 Inquadramento su CTR</b>   |      |        |              |             |          |                     |      |        |           |      |             |      |      |   |              |
| <p>Nome file<br/>21042 PZZ - GIS.ags</p> <p>Formato<br/>A1</p> <p>Scala<br/>1:2'000</p>   |  | <table border="1" style="width: 100%; border-collapse: collapse;"> <tr> <td style="width: 10%;">PROGRESSIVO</td> <td style="width: 10%;">PROGETTO</td> <td style="width: 10%;">PROCEDURA</td> <td style="width: 10%;">TIPO</td> <td style="width: 10%;">TAVOLA</td> <td style="width: 10%;">REVISIONE</td> </tr> <tr> <td style="text-align: center;">2</td> <td style="text-align: center;">1</td> <td style="text-align: center;">0</td> <td style="text-align: center;">4</td> <td style="text-align: center;">2</td> <td style="text-align: center;">PZZSATA03b00</td> </tr> </table> |      |        |              | PROGRESSIVO | PROGETTO | PROCEDURA           | TIPO | TAVOLA | REVISIONE | 2    | 1           | 0    | 4    | 2 | PZZSATA03b00 |
| PROGRESSIVO   | PROGETTO   | PROCEDURA   | TIPO | TAVOLA | REVISIONE    |             |          |                     |      |        |           |      |             |      |      |   |              |
| 2   | 1  | 0   | 4    | 2      | PZZSATA03b00 |             |          |                     |      |        |           |      |             |      |      |   |              |
| <p>Le informazioni contenute in questo documento appartengono al Proprietario. Il documento deve essere utilizzato esclusivamente dal Destinatario in relazione alle finalità per le quali è stato ricevuto. E' vietata qualsiasi forma di riproduzione o divulgazione senza l'esplicito consenso del Proprietario.</p> |  |   |      |        |              |             |          |                     |      |        |           |      |             |      |      |   |              |



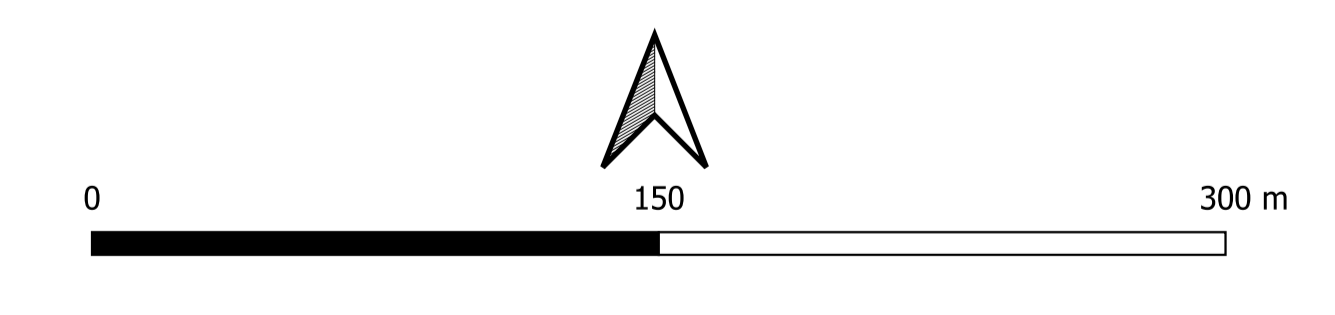
- Legenda:**
- - - Cavidotto 36 kV di connessione alla Stazione Elettrica
  - - - Cavidotto 36 kV interconnessione lotti Est e Ovest
- Layout
- Moduli fotovoltaici
  - - - Recinzione area di impianto
  - Viabilità interna
  - Filari nocciolo

**REGIONE PIEMONTE**  
 Direzione Ambiente, Governo e Tutela del Territorio  
 Settore Infrastruttura Geografica, Strumenti e Tecnologie per il Governo del Territorio  
 cartografico@regione.piemonte.it

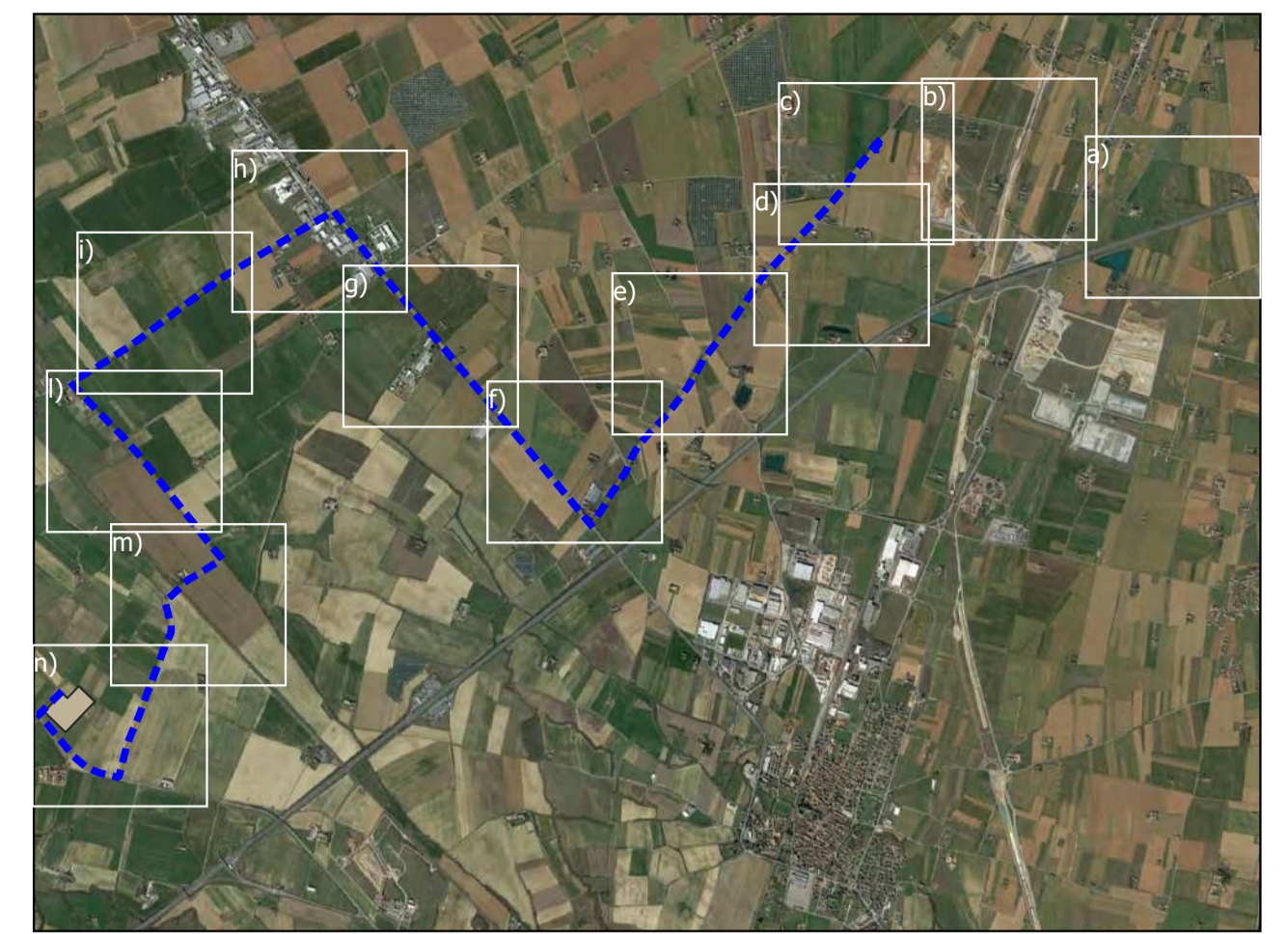
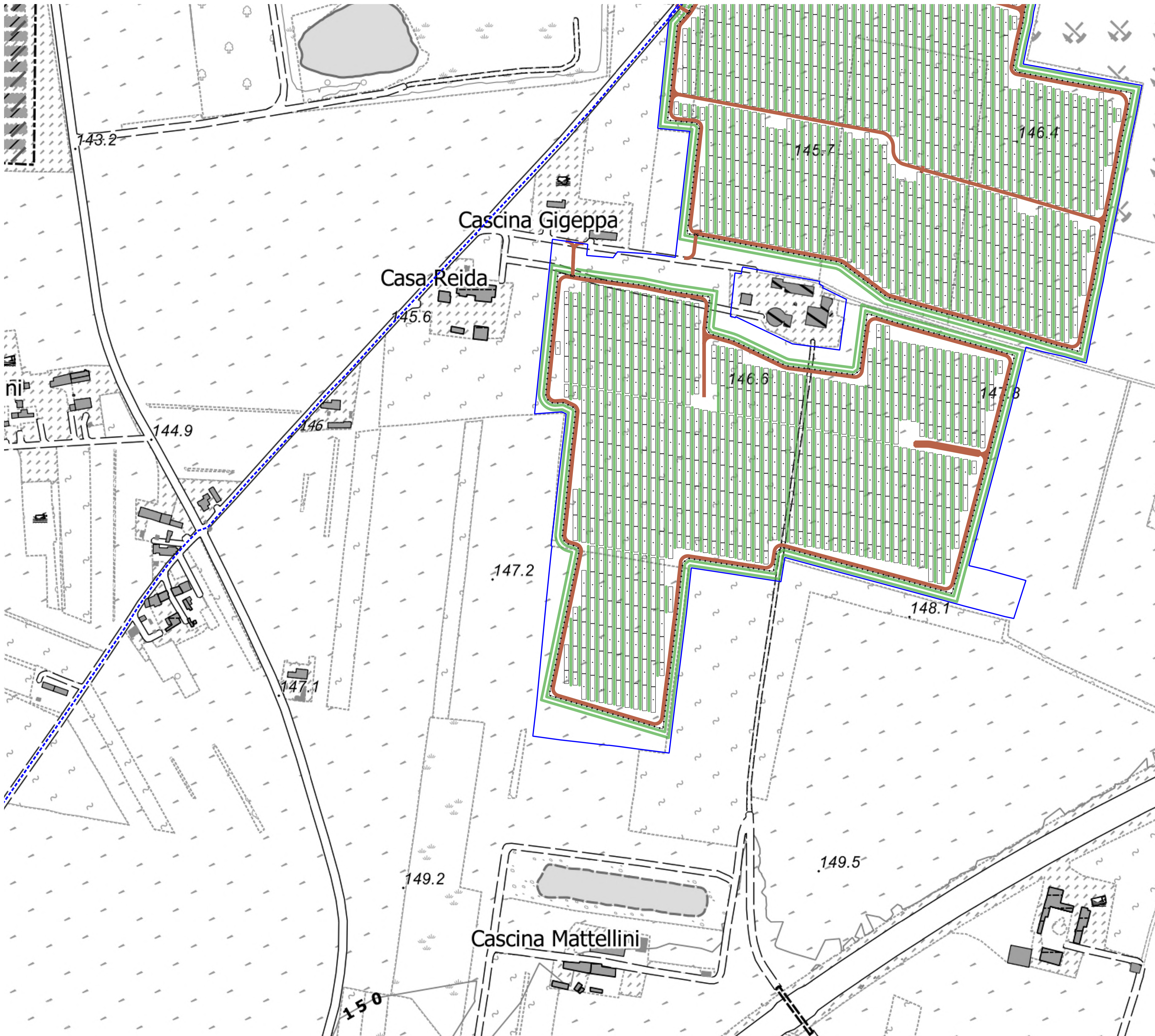
**LEGENDA CARTOGRAFIA 1:10.000**

|   |  |   |
|---|--|---|
| <p><b>IMMOBILI E ANTROPIZZAZIONI</b></p> <p><b>Edifici</b></p> <ul style="list-style-type: none"> <li>amministrativo o servizio pubblico</li> <li>sanità</li> <li>istruzione</li> <li>luogo di culto</li> <li>capannone</li> <li>commerciale</li> <li>industriale</li> <li>agricolturale</li> <li>edificio rurale</li> <li>residenziale</li> <li>villa/villetta a schiera</li> <li>castello</li> <li>altro</li> <li>indeterminato</li> <li>edificio minore</li> <li>tettoio o pensilina</li> </ul> <p><b>Manufatti</b></p> <ul style="list-style-type: none"> <li>manufatto monumentale, arredo urbano</li> <li>manufatto industriale</li> <li>piattaforma aeroportuale non qualificata</li> <li>piattaforma di rullaggio</li> <li>isola di traffico</li> <li>muro di sostegno o divisorio</li> <li>elemento divisorio</li> <li>area attrezzata del suolo</li> <li>diga</li> <li>opera di regimazione</li> <li>argine</li> </ul> <p><b>Attrezzature sportive</b></p> <ul style="list-style-type: none"> <li>campo calcio</li> <li>vasca, piscina scoperta</li> <li>altro</li> </ul> <p><b>RETI DI SERVIZIO</b></p> <p><b>Linee elettriche</b></p> <ul style="list-style-type: none"> <li>nodo della linea elettrica</li> <li>traliccio</li> </ul> | <p><b>VIABILITA', MOBILITA' E TRASPORTI</b></p> <p><b>Ferrovie</b></p> <ul style="list-style-type: none"> <li>su ponte/viadotto/cavalcavia</li> <li>a raso</li> <li>in galleria</li> </ul> <p><b>Area di circolazione veicolare</b></p> <ul style="list-style-type: none"> <li>su ponte/viadotto/cavalcavia</li> <li>in galleria</li> <li>a raso</li> </ul> <p><b>Area di viabilità mista secondaria</b></p> <ul style="list-style-type: none"> <li>viabilità mista secondaria</li> <li>sentieri</li> </ul> <p><b>Area di circolazione pedonale</b></p> <ul style="list-style-type: none"> <li>a raso</li> <li>su ponte/passerella pedonale</li> <li>in galleria</li> </ul> <p><b>Area di circolazione ciclabile</b></p> <ul style="list-style-type: none"> <li>a raso</li> <li>su ponte</li> <li>in galleria</li> </ul> <p><b>elementi di trasporto su acqua</b></p> <ul style="list-style-type: none"> <li>elementi di trasporto su acqua</li> </ul> <p><b>Elementi di trasporto a fune</b></p> <ul style="list-style-type: none"> <li>funivia</li> <li>cabinovia</li> <li>seggiovia</li> <li>teleferica</li> <li>sciovia/skiift</li> </ul> <p><b>PERTINENZE</b></p> <ul style="list-style-type: none"> <li>area cimiteriale</li> <li>campeggio</li> <li>campo da golf</li> <li>struttura ospedaliera</li> <li>struttura scolastica</li> <li>centrale energia solare</li> <li>altro</li> <li>discarica</li> <li>area estrattiva</li> </ul> | <p><b>ALTIMETRIA</b></p> <ul style="list-style-type: none"> <li>punti quotati</li> <li>Curva di livello direttrice</li> <li>Curva di livello ordinaria</li> </ul> <p><b>FORME DEL TERRENO</b></p> <ul style="list-style-type: none"> <li>forma naturale del terreno</li> <li>scarpata</li> <li>scavo</li> <li>discarica</li> <li>area in trasformazione</li> </ul> <p><b>VEGETAZIONE</b></p> <ul style="list-style-type: none"> <li>boschi prevalenza conifere</li> <li>boschi prevalenza latifoglie</li> <li>imboschimenti</li> <li>arbusteti e macchia</li> <li>piantagioni</li> <li>altra tipologia di bosco</li> <li>formazione particolare</li> <li>area priva di vegetazione</li> <li>pascoli e incolti</li> <li>seminativi</li> <li>risaie</li> <li>frutteti</li> <li>castagneti</li> <li>vigneti</li> <li>prati, erbai e marcite</li> <li>area verde</li> <li>bidre_fl_al</li> </ul> <p><b>IDROGRAFIA</b></p> <ul style="list-style-type: none"> <li>area bagnata di corso d'acqua</li> <li>drenaggi superficiali</li> <li>invaso</li> <li>specchio d'acqua</li> <li>ghiacciaio, nevaia perenne</li> <li>v_el_ldr_vert</li> </ul> <p><b>LIMITI AMMINISTRATIVI</b></p> <ul style="list-style-type: none"> <li>limite comunale</li> </ul> |
|---|--|---|

Elaborazione dati e abbellimento cartografico **CSI**



|   |  |                     |           |                     |           |     |     |      |             |      |      |             |        |          |           |        |           |       |     |     |   |   |        |   |
|---|--|---------------------|-----------|---------------------|-----------|-----|-----|------|-------------|------|------|-------------|--------|----------|-----------|--------|-----------|-------|-----|-----|---|---|--------|---|
| <p>Timbro</p> <p>Realizzato da<br/><b>COMES</b><br/>Piazza S. Stefano<br/>via R. Gallo 9, 20148 Milano<br/>tel. 02/4810104 - fax 02/4810110<br/>PEC: info@com.es - mail: info@com.es</p> <p>Proprietario<br/><b>Renantis</b><br/>Renantis Italia S.p.A.<br/>Viale Monza 229, 20126 Milano<br/>www.renantis.com - tel. 02/24331<br/>Sede legale: Corso Italia 3, 20122 Milano</p> <p>Progetto<br/>Impianto fotovoltaico con agricoltura<br/>integrata "La Gigeppa"<br/>Puzzolo Formigario (AL)</p> <p>Nome file<br/>21042 PZZ - GIS.ags</p> <p>Formato<br/>A1</p> <p>Scala<br/>1:2'000</p> <p>Note</p> | <p>Note di revisione</p> <table border="1" style="width: 100%; border-collapse: collapse;"> <tr> <td>00</td> <td>29/09/23</td> <td>Progetto definitivo</td> <td>LB</td> <td>VDA</td> </tr> <tr> <td>REV</td> <td>DATA</td> <td>DESCRIZIONE</td> <td>PREP</td> <td>APPR</td> </tr> </table> <p>Titolo tavola<br/><b>T.03 Inquadramento su CTR</b></p> <table border="1" style="width: 100%; border-collapse: collapse;"> <tr> <td>PROGRESSIVO</td> <td>CODICE</td> <td>PROGETTO</td> <td>PROCEDURA</td> <td>TITOLO</td> <td>REVISIONE</td> </tr> <tr> <td>21042</td> <td>PZZ</td> <td>PZZ</td> <td>S</td> <td>A</td> <td>T03c00</td> </tr> </table> | 00                  | 29/09/23  | Progetto definitivo | LB        | VDA | REV | DATA | DESCRIZIONE | PREP | APPR | PROGRESSIVO | CODICE | PROGETTO | PROCEDURA | TITOLO | REVISIONE | 21042 | PZZ | PZZ | S | A | T03c00 | <p>Elaborazione dati e abbellimento cartografico <b>CSI</b></p> |
| 00  | 29/09/23   | Progetto definitivo | LB        | VDA                 |           |     |     |      |             |      |      |             |        |          |           |        |           |       |     |     |   |   |        |   |
| REV   | DATA   | DESCRIZIONE         | PREP      | APPR                |           |     |     |      |             |      |      |             |        |          |           |        |           |       |     |     |   |   |        |   |
| PROGRESSIVO   | CODICE   | PROGETTO            | PROCEDURA | TITOLO              | REVISIONE |     |     |      |             |      |      |             |        |          |           |        |           |       |     |     |   |   |        |   |
| 21042   | PZZ  | PZZ                 | S         | A                   | T03c00    |     |     |      |             |      |      |             |        |          |           |        |           |       |     |     |   |   |        |   |



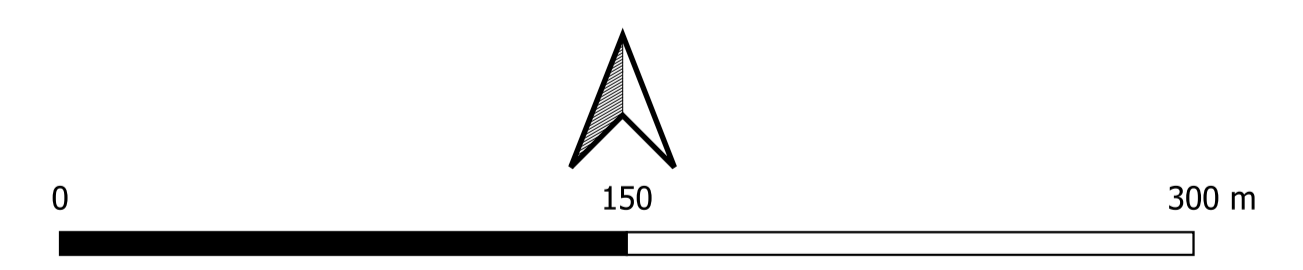
- Legenda:**
- Cavidotto 36 kV di connessione alla Stazione Elettrica
  - Layout
  - Moduli fotovoltaici
  - Recinzione area di impianto
  - Viabilità interna
  - Filari nocciolato

**REGIONE PIEMONTE**  
 Direzione Ambiente, Governo e Tutela del Territorio  
 Settore Infrastruttura Geografica, Strumenti e Tecnologie per il Governo del Territorio  
 cartografico@regione.piemonte.it

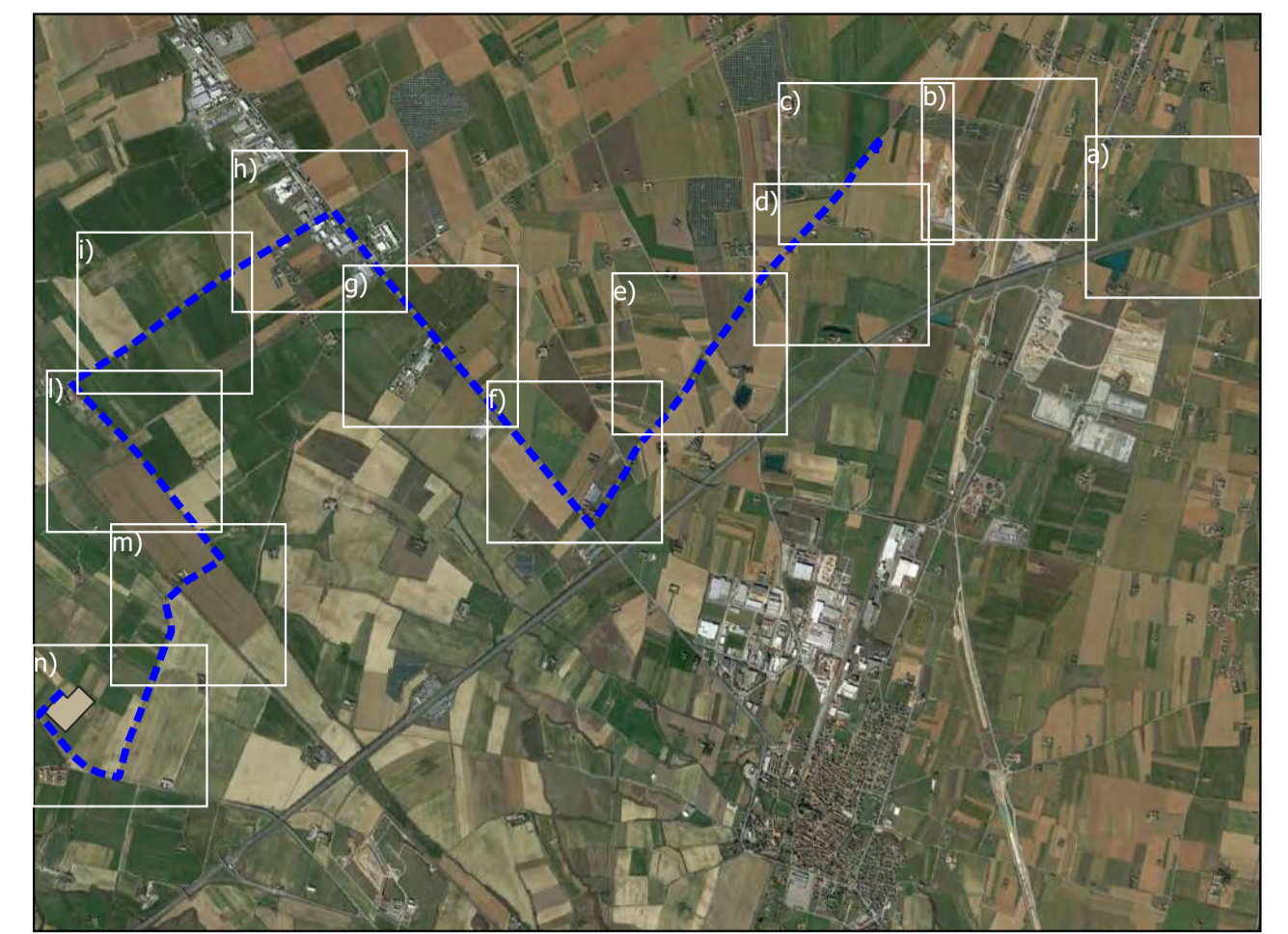
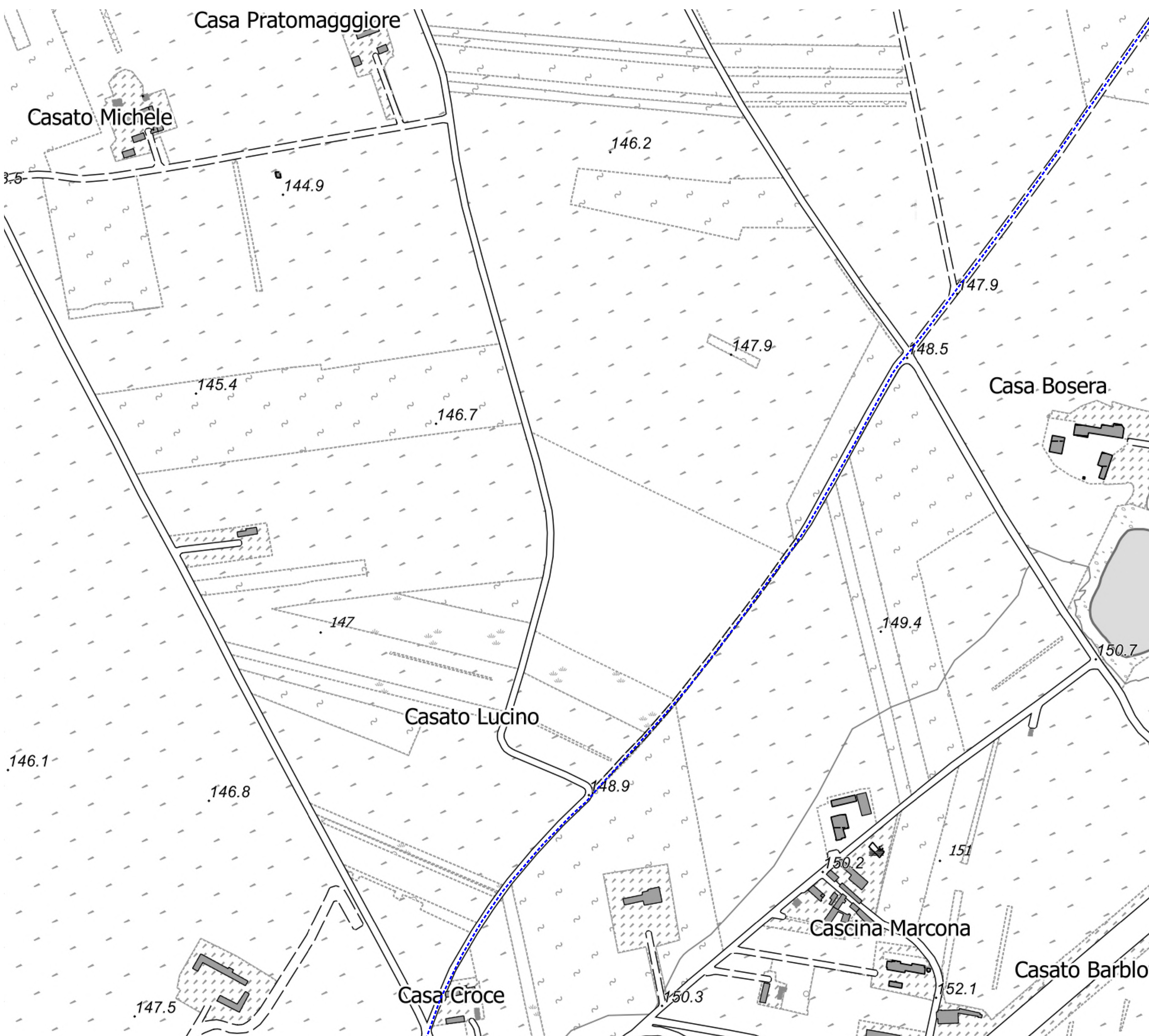
**LEGENDA CARTOGRAFIA 1:10.000**

|  |  |   |
|--|--|---|
| <p><b>IMMOBILI E ANTROPIZZAZIONI</b></p> <p><b>Edifici</b></p> <ul style="list-style-type: none"> <li>■ amministrativo o servizio pubblico</li> <li>■ sanità</li> <li>■ istruzione</li> <li>■ luogo di culto</li> <li>■ capannone</li> <li>■ commerciale</li> <li>■ industriale</li> <li>■ agricolturale</li> <li>■ edificio rurale</li> <li>■ residenziale</li> <li>■ villa/villetta a schiera</li> <li>■ castello</li> <li>■ altro</li> <li>■ indeterminato</li> <li>■ edificio minore</li> <li>■ tettoio o pensilina</li> </ul> <p><b>Manufatti</b></p> <ul style="list-style-type: none"> <li>■ manufatto monumentale, arredo urbano</li> <li>■ manufatto industriale</li> <li>■ pista aeroporto non qualificata</li> <li>■ pista di rullaggio</li> <li>■ isola di traffico</li> <li>■ muro di sostegno o divisorio</li> <li>■ elemento divisorio</li> <li>■ area attrezzata del suolo</li> <li>■ diga</li> <li>■ opera di regimazione</li> <li>■ argine</li> </ul> <p><b>Attrezzature sportive</b></p> <ul style="list-style-type: none"> <li>■ campo calcio</li> <li>■ vasca, piscina scoperta</li> <li>■ altro</li> </ul> <p><b>RETI DI SERVIZIO</b></p> <p><b>Linee elettriche</b></p> <ul style="list-style-type: none"> <li>■ nodo della linea elettrica</li> <li>■ traliccio</li> </ul> | <p><b>VIABILITA', MOBILITA' E TRASPORTI</b></p> <p><b>Ferrovie</b></p> <ul style="list-style-type: none"> <li>■ su ponte/viadotto/cavalcavia</li> <li>■ a raso</li> <li>■ in galleria</li> </ul> <p><b>Area di circolazione veicolare</b></p> <ul style="list-style-type: none"> <li>■ su ponte/viadotto/cavalcavia</li> <li>■ in galleria</li> <li>■ a raso</li> </ul> <p><b>Aree di viabilità mista secondaria</b></p> <ul style="list-style-type: none"> <li>■ viabilità mista secondaria</li> <li>■ sentieri</li> </ul> <p><b>Aree di circolazione pedonale</b></p> <ul style="list-style-type: none"> <li>■ a raso</li> <li>■ su ponte/passerella pedonale</li> <li>■ in galleria</li> </ul> <p><b>Aree di circolazione ciclabile</b></p> <ul style="list-style-type: none"> <li>■ a raso</li> <li>■ su ponte</li> <li>■ in galleria</li> </ul> <p><b>elementi di trasporto su acqua</b></p> <ul style="list-style-type: none"> <li>— elementi di trasporto su acqua</li> </ul> <p><b>Elementi di trasporto a fune</b></p> <ul style="list-style-type: none"> <li>— funivia</li> <li>— cabinovia</li> <li>— seggiovia</li> <li>— teleferica</li> <li>— scioviva/skift</li> </ul> <p><b>PERTINENZE</b></p> <ul style="list-style-type: none"> <li>■ area cimiteriale</li> <li>■ campeggio</li> <li>■ campo da golf</li> <li>■ struttura ospedaliera</li> <li>■ struttura scolastica</li> <li>■ centrale energia solare</li> <li>■ altro</li> <li>■ discarica</li> <li>■ area estrattiva</li> </ul> | <p><b>ALTIMETRIA</b></p> <ul style="list-style-type: none"> <li>— punti quotati</li> <li>— Curva di livello ordinaria</li> <li>— Curva di livello ordinaria</li> </ul> <p><b>FORME DEL TERRENO</b></p> <ul style="list-style-type: none"> <li>■ forma naturale del terreno</li> <li>■ scarpata</li> <li>■ scavo</li> <li>■ discarica</li> <li>■ area in trasformazione</li> </ul> <p><b>VEGETAZIONE</b></p> <ul style="list-style-type: none"> <li>■ boschi prevalenza conifere</li> <li>■ boschi prevalenza latifoglie</li> <li>■ imboscamenti</li> <li>■ arbusteti e macchia</li> <li>■ piantagioni</li> <li>■ altra tipologia di bosco</li> <li>■ formazione particolare</li> <li>■ area priva di vegetazione</li> <li>■ pascoli e incolti</li> <li>■ seminativi</li> <li>■ risaie</li> <li>■ frutteti</li> <li>■ castagneti</li> <li>■ vigneti</li> <li>■ prati, erbai e marcite</li> <li>■ area verde</li> <li>■ bdtre_fl_al</li> </ul> <p><b>IDROGRAFIA</b></p> <ul style="list-style-type: none"> <li>■ area bagnata di corso d'acqua</li> <li>■ drenaggi superficiali</li> <li>■ invaso</li> <li>■ specchio d'acqua</li> <li>■ ghiacciaio, nevaio perenne</li> <li>■ v_el_ldr_vert</li> </ul> <p><b>LIMITI AMMINISTRATIVI</b></p> <ul style="list-style-type: none"> <li>■ limite comunale</li> </ul> |
|--|--|---|

Elaborazione dati e abbinamento cartografico **CSI**



|   |  |  |   |        |              |             |          |                     |      |        |           |      |             |      |      |   |              |
|---|--|--|---|--------|--------------|-------------|----------|---------------------|------|--------|-----------|------|-------------|------|------|---|--------------|
| <p>Timbro</p>   | <p>Realizzato da<br/><b>COMES</b><br/>Via R. Gallo, 9, 20148 Milano<br/>Tel: 02/4810104 - Fax: 02/4810110<br/>PEC: info@com.es - mail: info@com.es</p> <p>Proprietario<br/><b>Renantis S.p.A.</b><br/>Viale Monza 229, 20126 Milano<br/>www.renantis.com - Tel: 02/24331<br/>Sede legale: Corso Italia 3, 20122 Milano</p> | Note di revisione  |   |        |              |             |          |                     |      |        |           |      |             |      |      |   |              |
|   |  | <table border="1" style="width: 100%; border-collapse: collapse;"> <tr> <td style="width: 5%;">00</td> <td style="width: 15%;">29/09/23</td> <td style="width: 40%;">Progetto definitivo</td> <td style="width: 10%;">LB</td> <td style="width: 10%;">VDA</td> </tr> <tr> <td>REV</td> <td>DATA</td> <td>DESCRIZIONE</td> <td>PREP</td> <td>APPR</td> </tr> </table> |   |        |              | 00          | 29/09/23 | Progetto definitivo | LB   | VDA    | REV       | DATA | DESCRIZIONE | PREP | APPR |   |              |
| 00  | 29/09/23   | Progetto definitivo  | LB  | VDA    |              |             |          |                     |      |        |           |      |             |      |      |   |              |
| REV   | DATA   | DESCRIZIONE  | PREP  | APPR   |              |             |          |                     |      |        |           |      |             |      |      |   |              |
| <p>Progetto</p> <p>Impianto fotovoltaico con agricoltura<br/>integrata "La Grotta"<br/>Puzzolo Formigaro (AL)</p>   |  | Titolo tavola<br><b>T.03 Inquadramento su CTR</b>  |   |        |              |             |          |                     |      |        |           |      |             |      |      |   |              |
| <p>Nome file<br/>21042 PZZ - GIS.ags</p>  | <p>Formato<br/>A1</p>  | <p>Scala<br/>1:2'000</p>   | <table border="1" style="width: 100%; border-collapse: collapse;"> <tr> <td style="width: 10%;">PROGRESSIVO</td> <td style="width: 10%;">PROGETTO</td> <td style="width: 10%;">PROCEDURA</td> <td style="width: 10%;">TIPO</td> <td style="width: 10%;">TAVOLA</td> <td style="width: 10%;">REVISIONE</td> </tr> <tr> <td style="text-align: center;">2</td> <td style="text-align: center;">1</td> <td style="text-align: center;">0</td> <td style="text-align: center;">4</td> <td style="text-align: center;">2</td> <td style="text-align: center;">PZZSATA03d00</td> </tr> </table> |        |              | PROGRESSIVO | PROGETTO | PROCEDURA           | TIPO | TAVOLA | REVISIONE | 2    | 1           | 0    | 4    | 2 | PZZSATA03d00 |
| PROGRESSIVO   | PROGETTO   | PROCEDURA  | TIPO  | TAVOLA | REVISIONE    |             |          |                     |      |        |           |      |             |      |      |   |              |
| 2   | 1  | 0  | 4   | 2      | PZZSATA03d00 |             |          |                     |      |        |           |      |             |      |      |   |              |
| <p>Le informazioni contenute in questo documento appartengono al Proprietario. Il documento deve essere utilizzato esclusivamente dal Destinatario in relazione alle finalità per le quali è stato rilasciato. E' vietata qualsiasi forma di riproduzione o divulgazione senza l'esplicito consenso del Proprietario.</p> |  |  |   |        |              |             |          |                     |      |        |           |      |             |      |      |   |              |

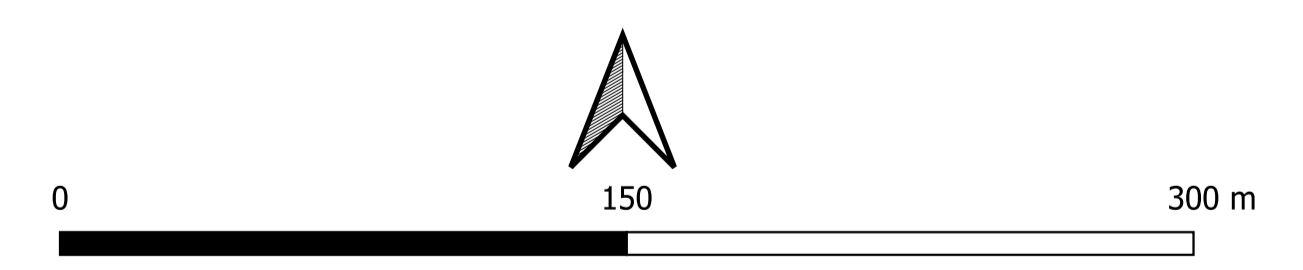


**Legenda:**  
 --- Cavidotto 36 kV di connessione alla Stazione Elettrica

**REGIONE PIEMONTE**  
 Direzione Ambiente, Governo e Tutela del Territorio  
 Settore Infrastruttura Geografica, Strumenti e Tecnologie per il Governo del Territorio  
 cartografico@regione.piemonte.it

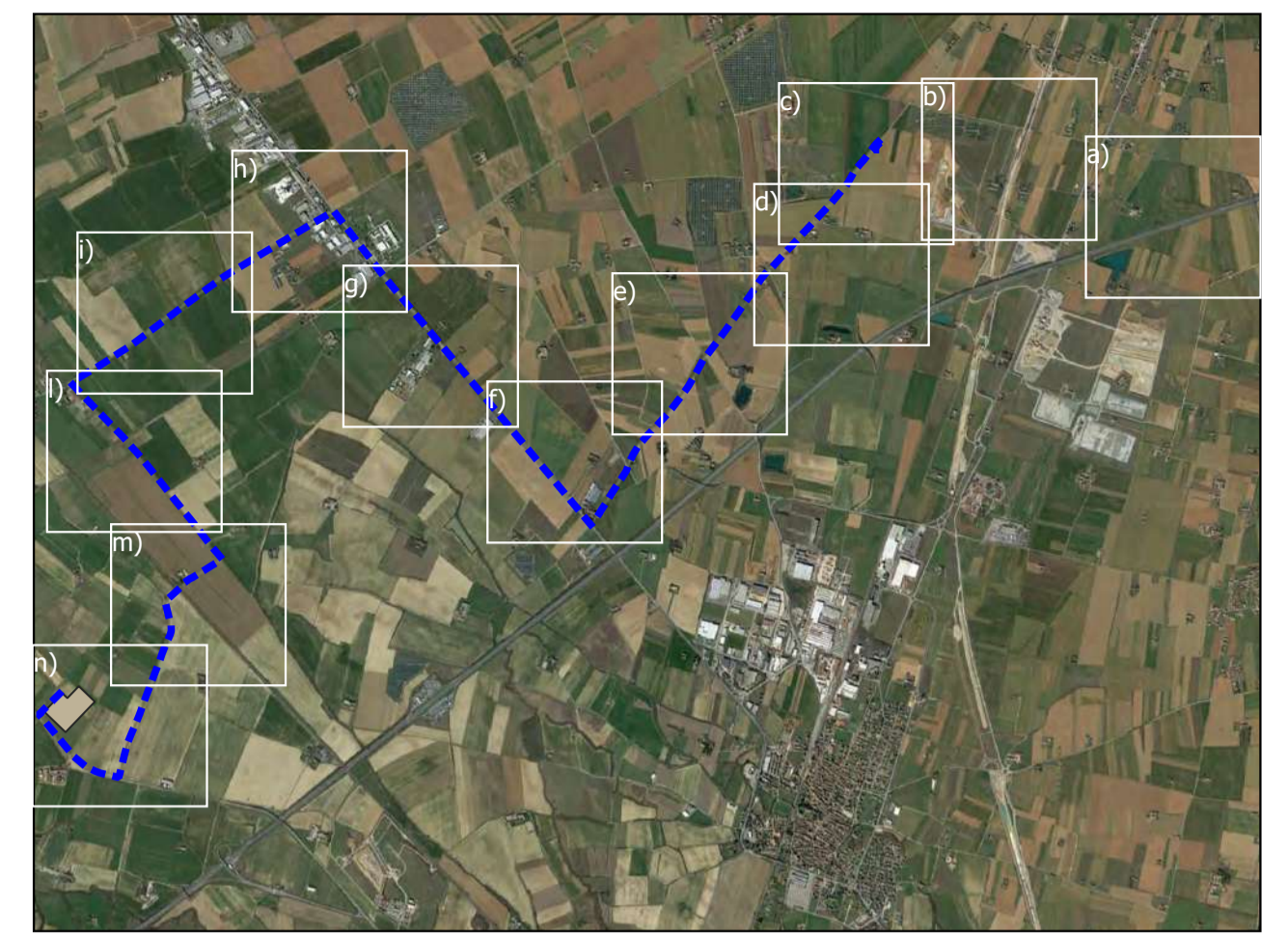
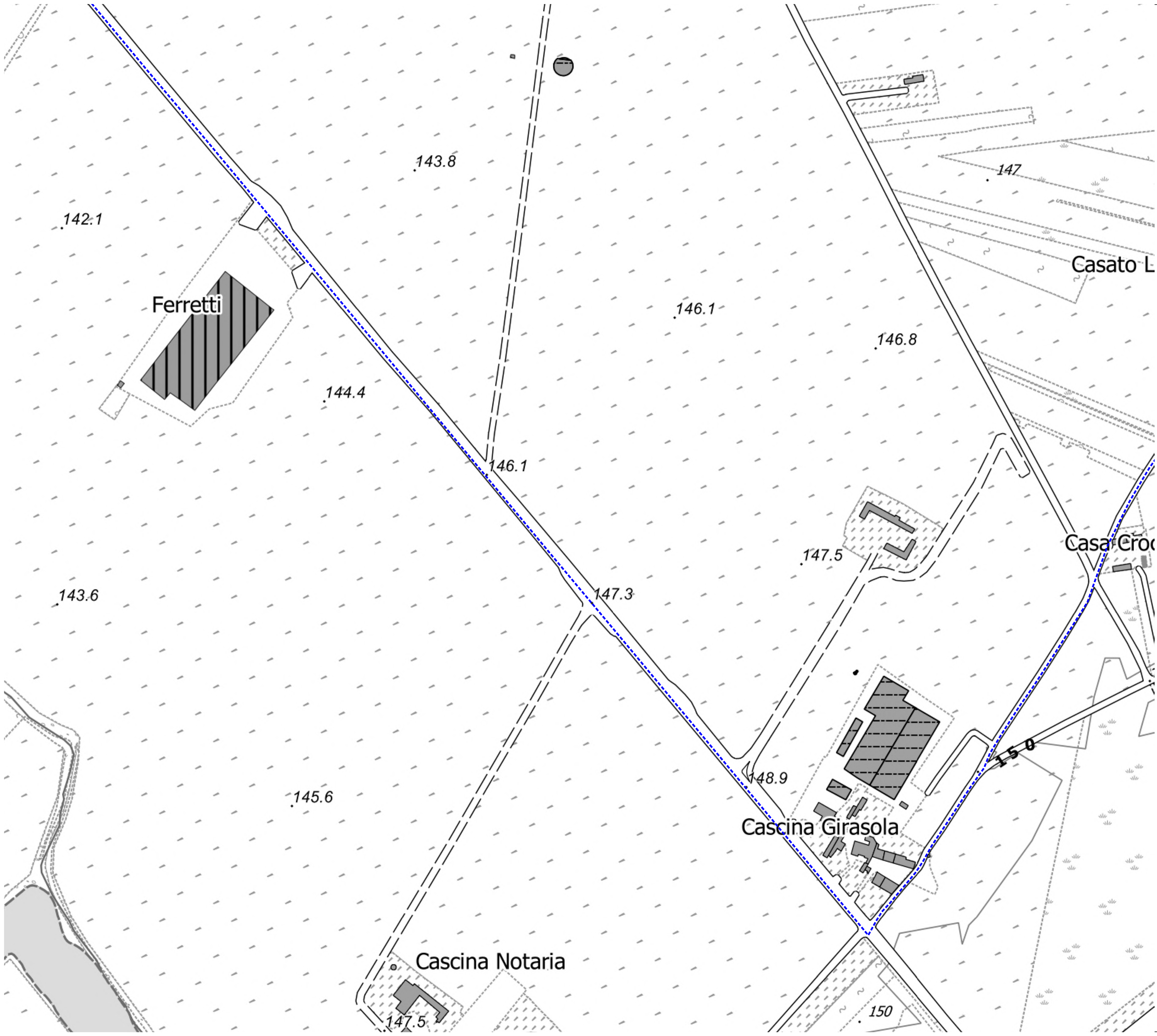
**LEGENDA CARTOGRAFIA 1:10.000**

|  |   |   |
|--|---|---|
| <b>IMMOBILI E ANTROPIZZAZIONI</b><br><b>Edifici</b><br>amministrativo o servizio pubblico<br>sanità<br>istruzione<br>luogo di culto<br>capannone<br>commerciale<br>industriale<br>agricolturale<br>edificio rurale<br>residenziale<br>villa/villetta a schiera<br>castello<br>altro<br>indeterminato<br>edificio minore<br>tettoia o pensilina<br><b>Manufatti</b><br>manufatto monumentale, arredo urbano<br>manufatto industriale<br>pista aeroporto non qualificata<br>pista di rullaggio<br>isola di traffico<br>muro di sostegno o divisorio<br>elemento divisorio<br>area attrezzata del suolo<br>diga<br>opera di regimazione<br>argine<br><b>Attrezzature sportive</b><br>campo calcio<br>vasca, piscina scoperta<br>altro<br><b>RETI DI SERVIZIO</b><br>Linee elettriche<br>nodo della linea elettrica<br>traliccio | <b>VIABILITA', MOBILITA' E TRASPORTI</b><br><b>Ferrovie</b><br>su ponte/viadotto/cavalcavia<br>a raso<br>in galleria<br><b>Area di circolazione veicolare</b><br>su ponte/viadotto/cavalcavia<br>in galleria<br>a raso<br><b>Area di viabilità mista secondaria</b><br>viabilità mista secondaria<br>sentieri<br><b>Area di circolazione pedonale</b><br>a raso<br>su ponte/passerella pedonale<br>in galleria<br><b>Area di circolazione ciclabile</b><br>a raso<br>su ponte<br>in galleria<br><b>elementi di trasporto su acqua</b><br>elementi di trasporto su acqua<br><b>Elementi di trasporto a fune</b><br>funivia<br>cabinovia<br>seggiovia<br>teleferica<br>scivolo/skifit | <b>ALTIMETRIA</b><br>punti quotati<br>Curva di livello direttrice<br>Curva di livello ordinaria<br><b>FORME DEL TERRENO</b><br>forma naturale del terreno<br>scarpata<br>scavo<br>discarica<br>area in trasformazione |
| <b>VEGETAZIONE</b><br>boschi prevalenza conifere<br>boschi prevalenza latifoglie<br>imboschimenti<br>arbusteti e macchia<br>piantagioni<br>altra tipologia di bosco<br>formazione particolare<br>area priva di vegetazione<br>pascoli e incolti<br>seminativi<br>risaie<br>frutteti<br>vigneti<br>prati, erbai e marcite<br>area verde<br>bdrre_fl_al<br><b>IDROGRAFIA</b><br>area bagnata di corso d'acqua<br>drenaggi superficiali<br>invaso<br>specchio d'acqua<br>ghiacciaio, nevaio perenne<br>v_el_dir_vert<br><b>LIMITI AMMINISTRATIVI</b><br>altro<br>limite comunale  | <b>PERTINENZE</b><br>area cimiteriale<br>campeggio<br>campo da golf<br>struttura ospedaliera<br>struttura scolastica<br>centrale energia solare<br>altro<br>discarica<br>area estrattiva  | <b>Elaborazione dati e abbellimento cartografico</b><br>  |



|   |   |                         |  |           |        |          |                     |    |     |             |          |             |        |           |   |   |   |   |   |   |   |   |   |   |   |   |   |   |   |
|---|---|-------------------------|--|-----------|--------|----------|---------------------|----|-----|-------------|----------|-------------|--------|-----------|---|---|---|---|---|---|---|---|---|---|---|---|---|---|---|
| <b>Timbro</b><br><br>Realizzato da LOM S.p.A.<br>via R. Galilei, 9, 20148 Milano<br>tel. 02/4911094 - fax 02/49031510<br>PEC: info@loc.com - mail: info@loc.com<br>Proprietario Renantis<br>Renantis S.p.A.<br>Viale Monza 229, 20126 Milano<br>www.renantis.com - tel. 02/24331<br>Sede legale: Corso Italia 3, 20122 Milano | <b>Note di revisione</b><br><table border="1"> <tr> <td>00</td> <td>29/09/23</td> <td>Progetto definitivo</td> <td>LB</td> <td>VDA</td> </tr> <tr> <td>REV</td> <td>DATA</td> <td>DESCRIZIONE</td> <td>PREP</td> <td>APPR</td> </tr> </table> |                         |  |           | 00     | 29/09/23 | Progetto definitivo | LB | VDA | REV         | DATA     | DESCRIZIONE | PREP   | APPR      |   |   |   |   |   |   |   |   |   |   |   |   |   |   |   |
|   | 00  | 29/09/23                | Progetto definitivo  | LB        | VDA    |          |                     |    |     |             |          |             |        |           |   |   |   |   |   |   |   |   |   |   |   |   |   |   |   |
| REV   | DATA  | DESCRIZIONE             | PREP   | APPR      |        |          |                     |    |     |             |          |             |        |           |   |   |   |   |   |   |   |   |   |   |   |   |   |   |   |
| <b>Progetto</b><br>Impianto fotovoltaico con agricoltura<br>integrabile "La Capriola"<br>Puzozio Formigaro (AL)   | <b>Titolo tavola</b><br>T.03 Inquadramento su CTR   |                         |  |           |        |          |                     |    |     |             |          |             |        |           |   |   |   |   |   |   |   |   |   |   |   |   |   |   |   |
| <b>Nome file</b><br>21042 PZZ - GIS.ags   | <b>Formato</b><br>A1  | <b>Scala</b><br>1:2'000 | <table border="1"> <tr> <td colspan="5">CODICE</td> </tr> <tr> <td>PROGRESSIVO</td> <td>PROGETTO</td> <td>PROCEDURA</td> <td>TITOLO</td> <td>REVISIONE</td> </tr> <tr> <td>2</td> <td>1</td> <td>0</td> <td>4</td> <td>2</td> </tr> <tr> <td>P</td> <td>Z</td> <td>Z</td> <td>S</td> <td>A</td> </tr> <tr> <td>T</td> <td>0</td> <td>3</td> <td>e</td> <td>0</td> </tr> </table> |           | CODICE |          |                     |    |     | PROGRESSIVO | PROGETTO | PROCEDURA   | TITOLO | REVISIONE | 2 | 1 | 0 | 4 | 2 | P | Z | Z | S | A | T | 0 | 3 | e | 0 |
| CODICE  |   |                         |  |           |        |          |                     |    |     |             |          |             |        |           |   |   |   |   |   |   |   |   |   |   |   |   |   |   |   |
| PROGRESSIVO   | PROGETTO  | PROCEDURA               | TITOLO   | REVISIONE |        |          |                     |    |     |             |          |             |        |           |   |   |   |   |   |   |   |   |   |   |   |   |   |   |   |
| 2   | 1   | 0                       | 4  | 2         |        |          |                     |    |     |             |          |             |        |           |   |   |   |   |   |   |   |   |   |   |   |   |   |   |   |
| P   | Z   | Z                       | S  | A         |        |          |                     |    |     |             |          |             |        |           |   |   |   |   |   |   |   |   |   |   |   |   |   |   |   |
| T   | 0   | 3                       | e  | 0         |        |          |                     |    |     |             |          |             |        |           |   |   |   |   |   |   |   |   |   |   |   |   |   |   |   |

Le informazioni contenute in questo documento appartengono al Proprietario. Il documento deve essere utilizzato esclusivamente dal Destinatario in relazione alle finalità per le quali è stato rilasciato. E' vietata qualsiasi forma di riproduzione o divulgazione senza l'esplicito consenso del Proprietario.



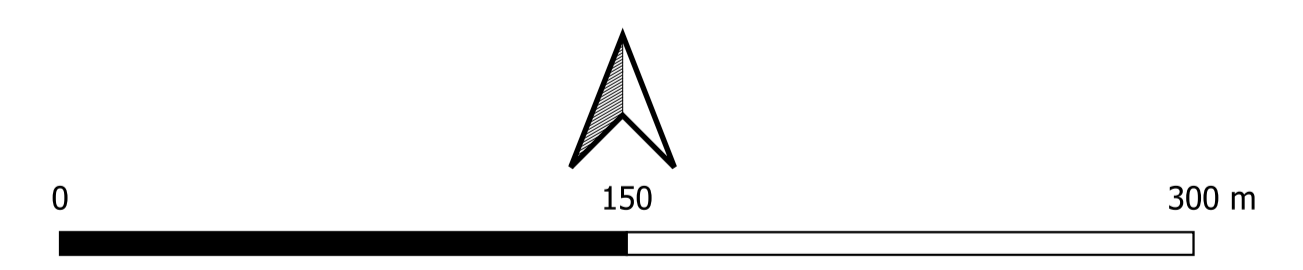
**Legenda:**  
 --- Cavidotto 36 kV di connessione alla Stazione Elettrica

REGIONE PIEMONTE  
 Direzione Ambiente, Governo e Tutela del Territorio  
 Settore Infrastruttura Geografica, Strumenti e Tecnologie per il Governo del Territorio  
 cartografico@regione.piemonte.it

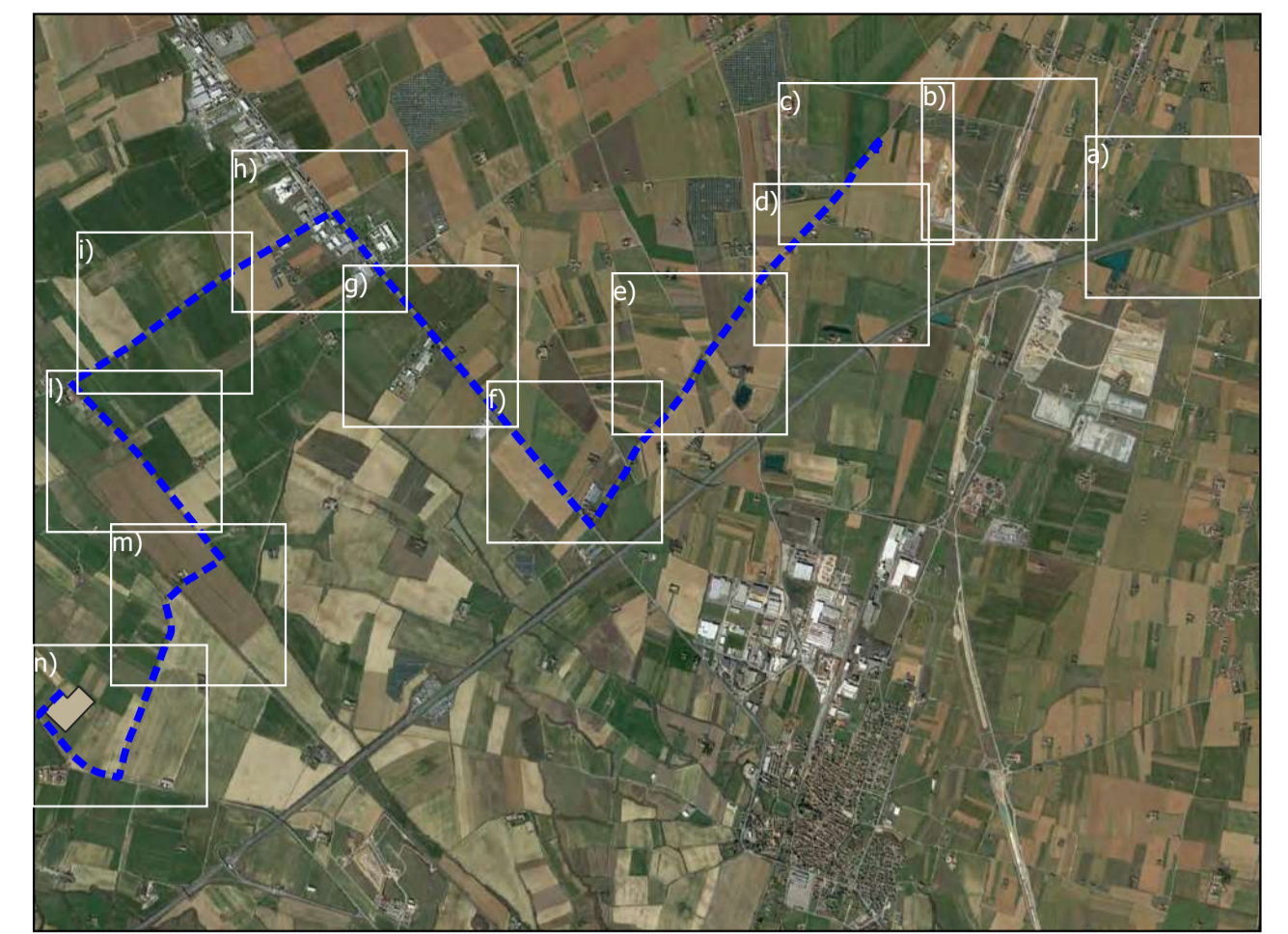
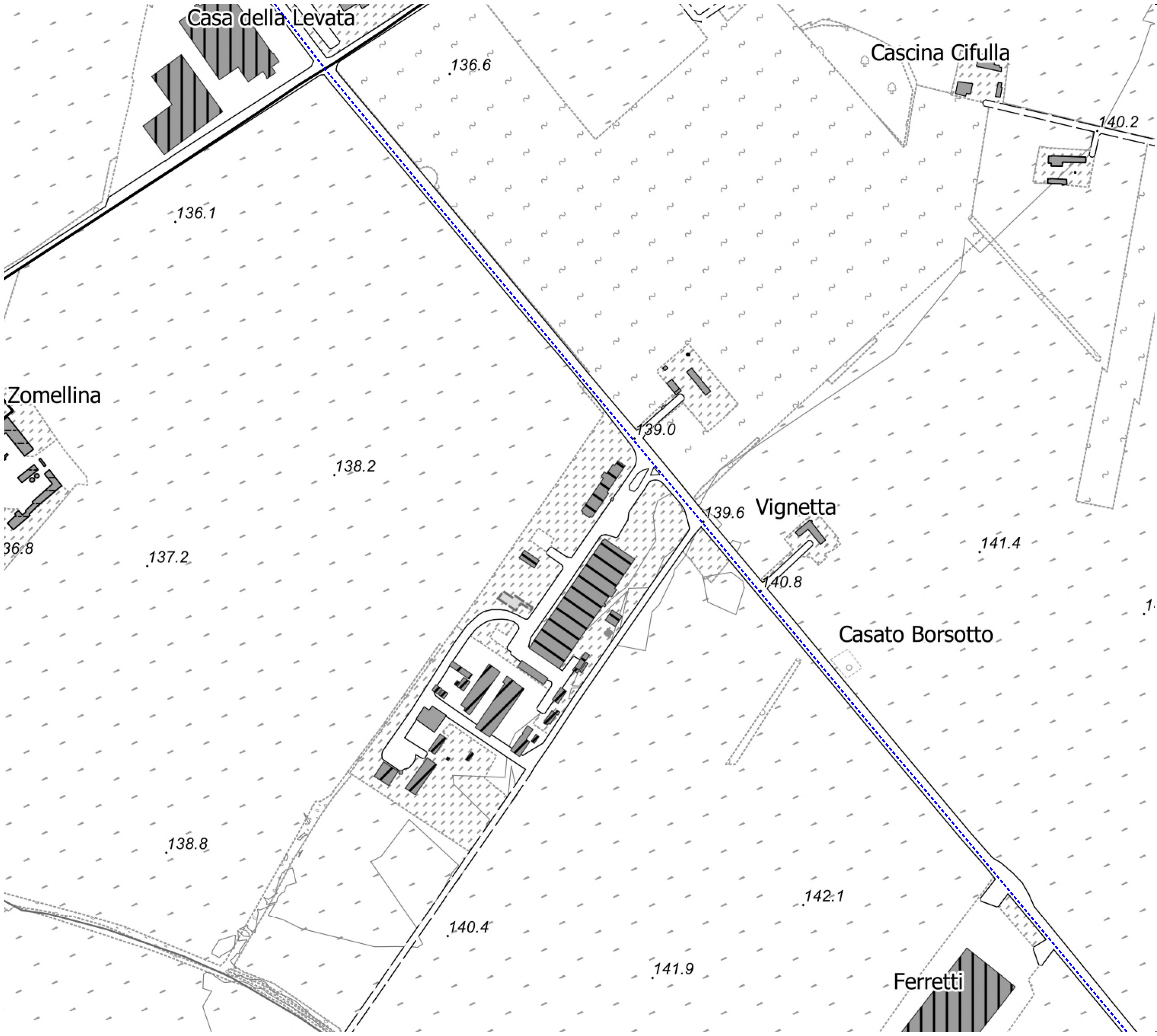
**LEGENDA CARTOGRAFIA 1:10.000**

|  |  |  |
|--|--|--|
| <b>IMMOBILI E ANTROPIZZAZIONI</b><br><b>Edifici</b><br>amministrativo o servizio pubblico<br>sanità<br>istruzione<br>luogo di culto<br>capannone<br>commerciale<br>industriale<br>agricolturale<br>edificio rurale<br>residenziale<br>villa/villetta a schiera<br>castello<br>altro<br>indeterminato<br>edificio minore<br>tettoia o pensilina<br><b>Manufatti</b><br>manufatto monumentale, arredo urbano<br>pista aeroporto non qualificata<br>pista di rullaggio<br>isola di traffico<br>muro di sostegno o divisorio<br>elemento divisorio<br>diga<br>opera di regimazione<br>argine<br><b>Attrezzature sportive</b><br>campo calcio<br>vasca, piscina scoperta<br>altro<br><b>RETI DI SERVIZIO</b><br>Linee elettriche<br>nodo della linea elettrica<br>traliccio | <b>VIABILITA', MOBILITA' E TRASPORTI</b><br><b>Ferrovie</b><br>su ponte/viadotto/cavalcavia<br>a raso<br>in galleria<br><b>Area di circolazione veicolare</b><br>su ponte/viadotto/cavalcavia<br>in galleria<br>a raso<br><b>Aree di viabilità mista secondaria</b><br>viabilità mista secondaria<br>sentieri<br><b>Aree di circolazione pedonale</b><br>a raso<br>su ponte/passerella pedonale<br>in galleria<br><b>Aree di circolazione ciclabile</b><br>a raso<br>su ponte<br>in galleria<br><b>elementi di trasporto su acqua</b><br>elementi di trasporto su acqua<br><b>Elementi di trasporto a fune</b><br>funivia<br>cabinovia<br>seggiovia<br>teleferica<br>scivolo/skift<br><b>PERTINENZE</b><br>area cimiteriale<br>campeggio<br>campo da golf<br>struttura ospedaliera<br>struttura scolastica<br>centrale energia solare<br>altro<br>discarica<br>area estrattiva | <b>ALTIMETRIA</b><br>punti quotati<br>Curva di livello direttrice<br>Curva di livello ordinaria<br><b>FORME DEL TERRENO</b><br>forma naturale del terreno<br>scarpata<br>scavo<br>discarica<br>area in trasformazione<br><b>VEGETAZIONE</b><br>boschi prevalenza conifere<br>boschi prevalenza latifoglie<br>imboscimenti<br>arbusteti e macchia<br>piantagioni<br>altra tipologia di bosco<br>formazione particolare<br>area priva di vegetazione<br>pascoli e incolti<br>seminativi<br>risaie<br>frutteti<br>castagneti<br>vigneti<br>prati, erbai e marcite<br>area verde<br>bdrre_fl_al<br><b>IDROGRAFIA</b><br>area bagnata di corso d'acqua<br>drenaggi superficiali<br>invaso<br>specchio d'acqua<br>ghiacciaio, nevaio perenne<br>v_el_ldr_vert<br><b>LIMITI AMMINISTRATIVI</b><br>limite comunale |
|--|--|--|

Elaborazione dati e abbellimento cartografico CSI



|  |   |  |  |  |
|--|---|--|--|--|
| Timbro<br><br>Realizzato da<br><br>LOM S.p.A.<br>Via R. Galilei, 9, 20148 Milano<br>Tel. 02/4810104 - Fax 02/4810110<br>PEC: info@loc.com - mail: info@loc.com | Note di revisione   |  |  |  |
|  | Proprietario<br><br>Renantis S.p.A.<br>Viale Monza 229, 20126 Milano<br>www.renantis.com - Tel. 02/24233<br>Sede legale: Corso Italia 3, 20122 Milano | 00<br>REV<br>DATA<br>DESCRIZIONE<br>PREP<br>APPR | 29/09/23<br>Progetto definitivo<br>LB<br>VDA | TITOLO TAVOLA<br>T.03 Inquadramento su CTR   |
| Progetto<br>Impianto fotovoltaico con agricoltura<br>integrabile "La Girasola"<br>Puzzone Formigaro (AL)   | Nome file<br>21042_PZZ - GIS.ags  | Formato<br>A1                                    | Scala<br>1:2'000                             | Note<br>Le informazioni contenute in questo documento appartengono al Proprietario. Il documento deve essere utilizzato esclusivamente dal Destinatario in relazione alle finalità per le quali è stato rilasciato. E' vietata qualsiasi forma di riproduzione o divulgazione senza l'esplicito consenso del Proprietario. |



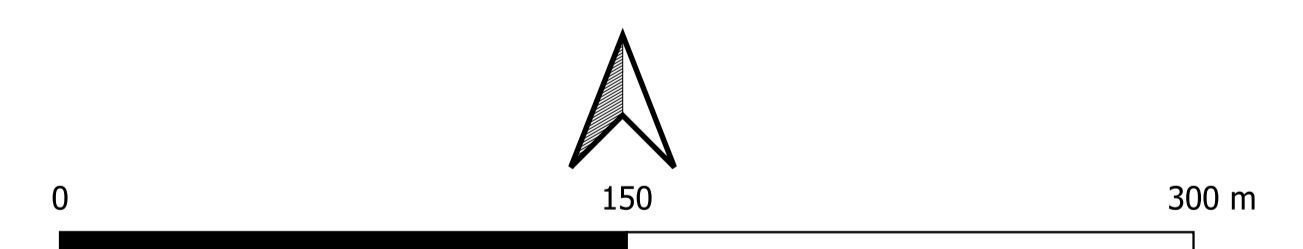
**Legenda:**  
 --- Cavidotto 36 kV di connessione alla Stazione Elettrica

**REGIONE PIEMONTE**  
 Direzione Ambiente, Governo e Tutela del Territorio  
 Settore Infrastruttura Geografica, Strumenti e Tecnologie per il Governo del Territorio  
 cartografico@regione.piemonte.it

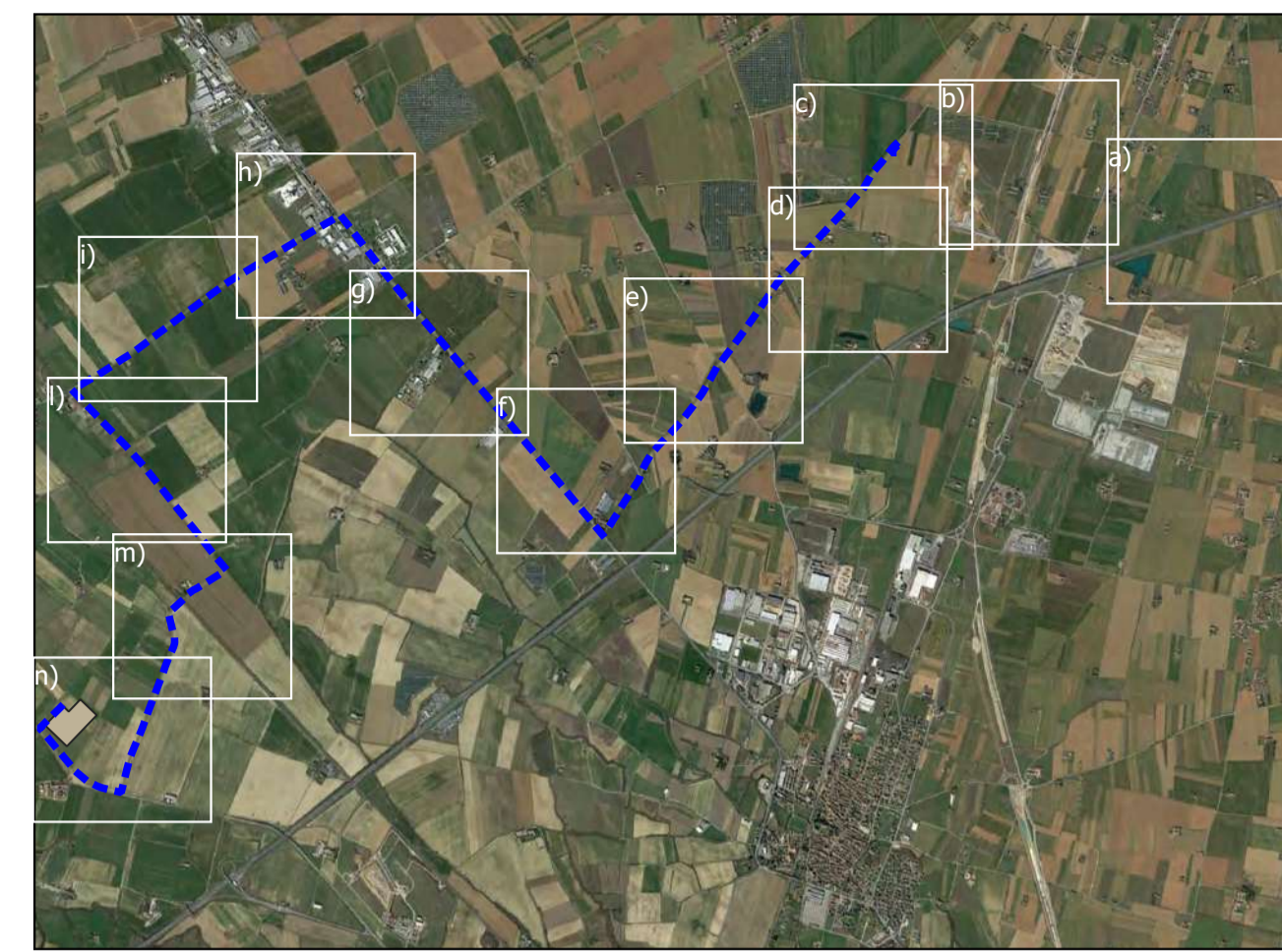
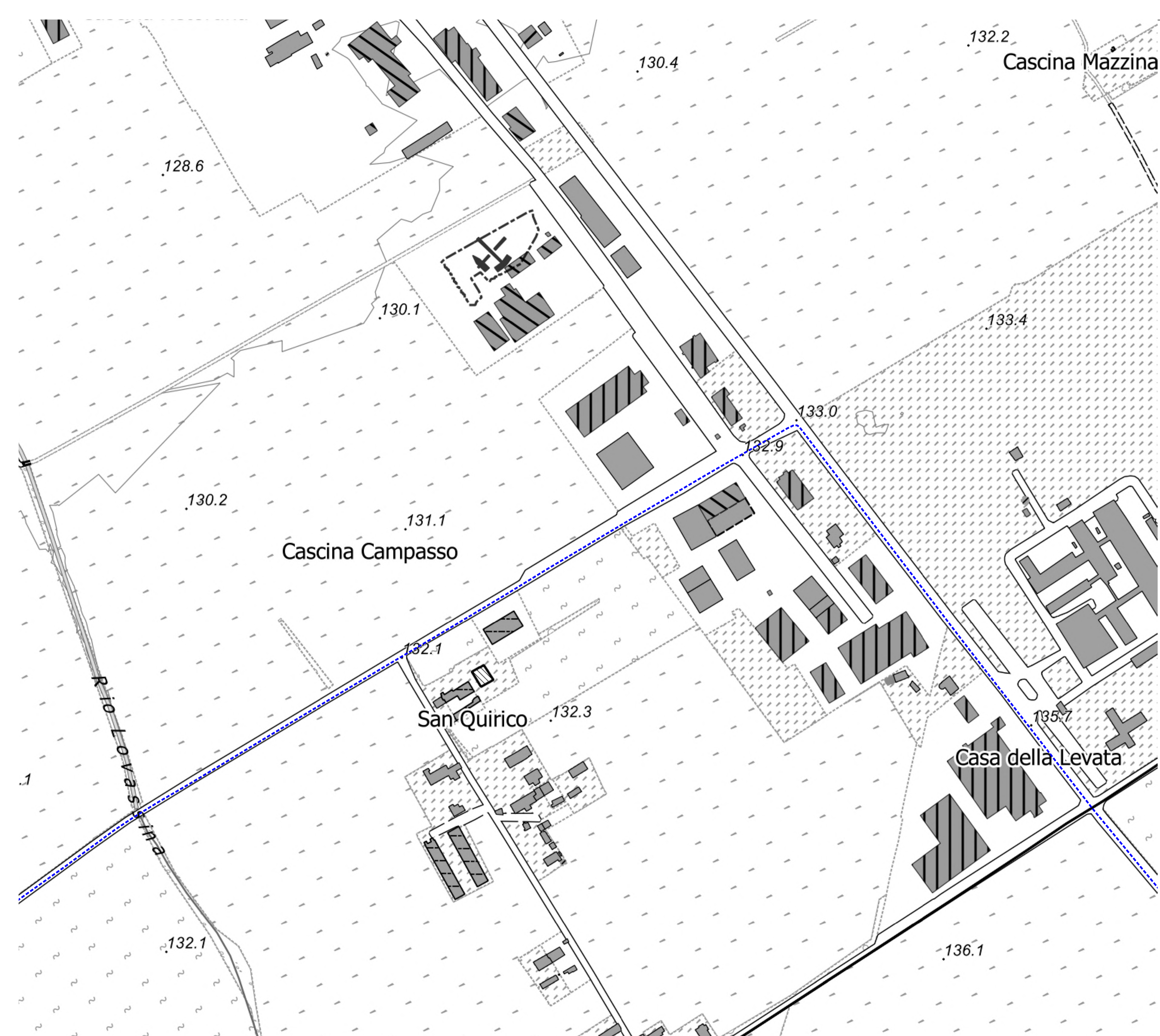
**LEGENDA CARTOGRAFIA 1:10.000**

|   |   |  |
|---|---|--|
| <b>IMMOBILI E ANTROPIZZAZIONI</b>   | <b>VIABILITA', MOBILITA' E TRASPORTI</b>  | <b>ALTIMETRIA</b>  |
| <b>Edifici</b><br>amministrativo o servizio pubblico<br>sanità<br>istruzione<br>luogo di culto<br>capannone<br>commerciale<br>industriale<br>agricolturale<br>edificio rurale<br>residenziale<br>villa/villetta a schiera<br>castello<br>altro<br>indeterminato<br>edificio minore<br>tettoia o pensilina<br><b>Manufatti</b><br>manufatto monumentale, arredo urbano<br>manufatto industriale<br>pista aeroporto non qualificata<br>pista di rullaggio<br>isola di traffico<br>muro di sostegno o divisorio<br>elemento divisorio<br>area attrezzata del suolo<br>diga<br>opera di regimazione<br>argine<br><b>Attrezzature sportive</b><br>campo calcio<br>vasca, piscina scoperta<br>altro<br><b>RETI DI SERVIZIO</b><br>Linee elettriche<br>nodo della linea elettrica<br>traliccio | <b>Ferrovie</b><br>su ponte/viadotto/cavalcavia<br>a raso<br>in galleria<br><b>Area di circolazione veicolare</b><br>su ponte/viadotto/cavalcavia<br>in galleria<br>a raso<br><b>Area di viabilità mista secondaria</b><br>viabilità mista secondaria<br>sentieri<br><b>Area di circolazione pedonale</b><br>a raso<br>su ponte/passarella pedonale<br>in galleria<br><b>Area di circolazione ciclabile</b><br>a raso<br>su ponte<br>in galleria<br><b>elementi di trasporto su acqua</b><br>elementi di trasporto su acqua<br><b>Elementi di trasporto a fune</b><br>funivia<br>cabinovia<br>seggiovia<br>teleferica<br>scivolo/skifit<br><b>PERTINENZE</b><br>area cimiteriale<br>campeggio<br>campo da golf<br>struttura ospedaliera<br>struttura scolastica<br>centrale energia solare<br>altro<br>discarica<br>area estrattiva | punti quotati<br>Curva di livello direttrice<br>Curva di livello ordinaria<br><b>FORME DEL TERRENO</b><br>forma naturale del terreno<br>scarpata<br>scavo<br>discarica<br>area in trasformazione<br><b>VEGETAZIONE</b><br>boschi prevalenza conifere<br>boschi prevalenza latifoglie<br>imboschimenti<br>arbusteti e macchia<br>piantagioni<br>altra tipologia di bosco<br>formazione particolare<br>area priva di vegetazione<br>pascoli e incolti<br>seminativi<br>risaie<br>frutteti<br>castagneti<br>vigneti<br>prati, erbai e marcite<br>area verde<br>bdtre_fl_al<br><b>IDROGRAFIA</b><br>area bagnata di corso d'acqua<br>drenaggi superficiali<br>invaso<br>specchio d'acqua<br>ghiacciaio, nevaio perenne<br>v_el_ldr_vert<br><b>LIMITI AMMINISTRATIVI</b><br>limite comunale |

Elaborazione dati e abbellimento cartografico **CSI**



|  |   |   |          |                     |                            |  |          |           |        |        |           |   |   |   |   |   |                            |
|--|---|---|----------|---------------------|----------------------------|--|----------|-----------|--------|--------|-----------|---|---|---|---|---|----------------------------|
| Timbro<br><br>Realizzato da<br><br>LOM S.p.A.<br>Via R. Gallo, 9, 20148 Milano<br>Tel. 02/4810104 - Fax 02/4810110<br>PEC: info@loc.com - mail: info@loc.com   | Proprietario<br><br>Renantis S.p.A.<br>Viale Monza 229, 20126 Milano<br>www.renantis.com - Tel. 02/24233<br>Sede legale: Corso Italia 3, 20122 Milano | Note di revisione   |          |                     |                            |  |          |           |        |        |           |   |   |   |   |   |                            |
|  |   | 00  | 29/09/23 | Progetto definitivo | LB                         | VDA  |          |           |        |        |           |   |   |   |   |   |                            |
| Progetto<br>Impianto fotovoltaico con agricoltura<br>integrabile "La Capriola"<br>Puzzone Formigario (AL)  |   | REV   | DATA     | DESCRIZIONE         | PREP                       | APPR                                       |          |           |        |        |           |   |   |   |   |   |                            |
| Nome file<br>21042 PZZ - GIS.ags   |   | Formato<br>A1   |          | Scala<br>1:2'000    |                            | Titolo tavola<br>T.03 Inquadramento su CTR |          |           |        |        |           |   |   |   |   |   |                            |
| Note<br>Le informazioni contenute in questo documento appartengono al Proprietario. Il documento deve essere utilizzato esclusivamente dal Destinatario in relazione alle finalità per le quali è stato ricevuto. E' vietata qualsiasi forma di riproduzione o divulgazione senza l'esplicito consenso del Proprietario. |   | <table border="1"> <tr> <td>PROGRESSIVO</td> <td>PROGETTO</td> <td>PROCEDURA</td> <td>TITOLO</td> <td>TAVOLA</td> <td>REVISIONE</td> </tr> <tr> <td>2</td> <td>1</td> <td>0</td> <td>4</td> <td>2</td> <td>PZZ - S - A - T - 03g - 00</td> </tr> </table> |          |                     |                            | PROGRESSIVO                                | PROGETTO | PROCEDURA | TITOLO | TAVOLA | REVISIONE | 2 | 1 | 0 | 4 | 2 | PZZ - S - A - T - 03g - 00 |
| PROGRESSIVO  | PROGETTO  | PROCEDURA   | TITOLO   | TAVOLA              | REVISIONE                  |  |          |           |        |        |           |   |   |   |   |   |                            |
| 2  | 1   | 0   | 4        | 2                   | PZZ - S - A - T - 03g - 00 |  |          |           |        |        |           |   |   |   |   |   |                            |



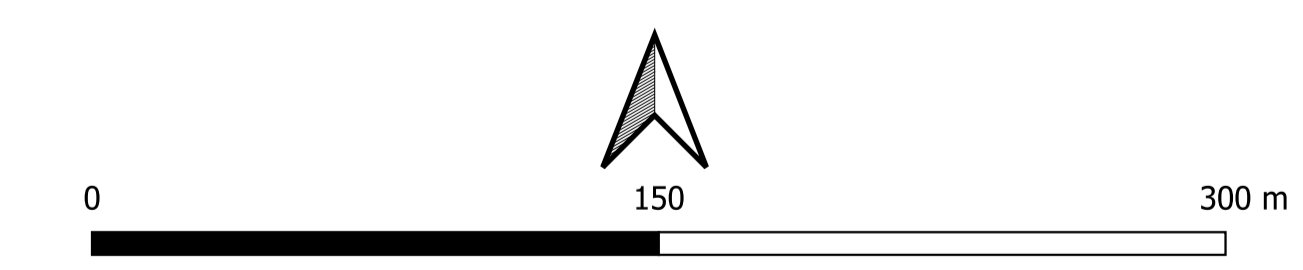
**Legenda:**  
 --- Cavidotto 36 kV di connessione alla Stazione Elettrica

**REGIONE PIEMONTE**  
 Direzione Ambiente, Governo e Tutela del Territorio  
 Settore Infrastruttura Geografica, Strumenti e Tecnologie per il Governo del Territorio  
 cartografico@regione.piemonte.it

**LEGENDA CARTOGRAFIA 1:10.000**

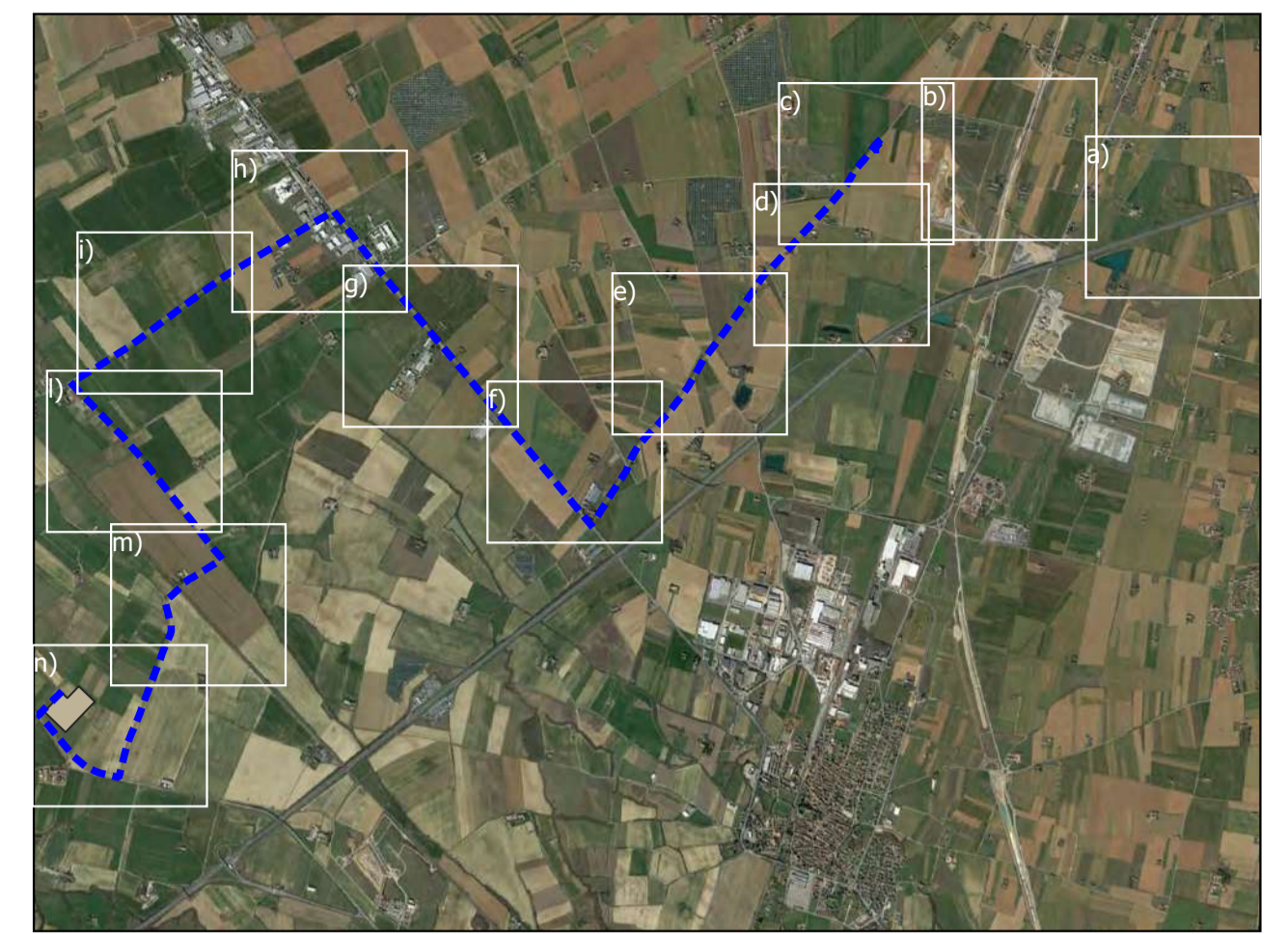
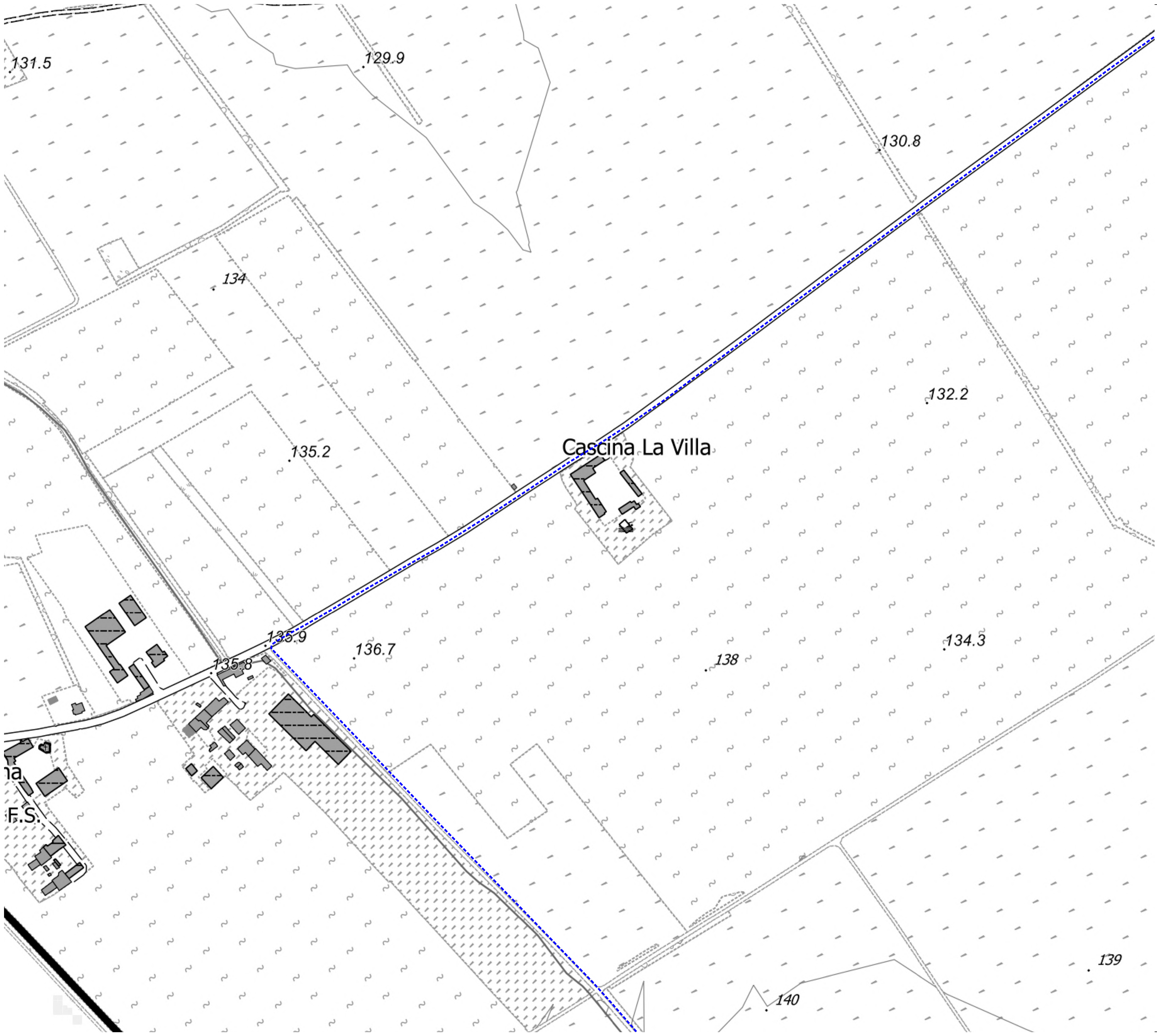
|  |   |  |
|--|---|--|
| <p><b>IMMOBILI E ANTROPIZZAZIONI</b></p> <p><b>Edifici</b></p> <ul style="list-style-type: none"> <li>■ amministrativo o servizio pubblico</li> <li>■ sanità</li> <li>■ istruzione</li> <li>■ luogo di culto</li> <li>■ capannone</li> <li>■ commerciale</li> <li>■ industriale</li> <li>■ agricolturale</li> <li>■ edificio rurale</li> <li>■ residenziale</li> <li>■ villa/villetta a schiera</li> <li>■ castello</li> <li>■ altro</li> <li>■ indeterminato</li> <li>■ edificio minore</li> <li>■ tettoio o pensilina</li> </ul> <p><b>Manufatti</b></p> <ul style="list-style-type: none"> <li>■ manufatto monumentale, arredo urbano</li> <li>■ manufatto industriale</li> <li>■ pista aeroporto non qualificata</li> <li>■ pista di rullaggio</li> <li>■ isola di traffico</li> <li>■ muro di sostegno o divisorio</li> <li>■ elemento divisorio</li> <li>■ area attrezzata del suolo</li> <li>■ diga</li> <li>■ opera di regimazione</li> <li>■ argine</li> </ul> <p><b>Attrezzature sportive</b></p> <ul style="list-style-type: none"> <li>■ campo calcio</li> <li>■ vasca, piscina scoperta</li> <li>■ altro</li> </ul> <p><b>RETI DI SERVIZIO</b></p> <p><b>Linee elettriche</b></p> <ul style="list-style-type: none"> <li>■ nodo della linea elettrica</li> <li>■ traliccio</li> </ul> | <p><b>VIABILITA', MOBILITA' E TRASPORTI</b></p> <p><b>Ferrovie</b></p> <ul style="list-style-type: none"> <li>■ su ponte/viadotto/cavalcavia</li> <li>■ a raso</li> <li>■ in galleria</li> </ul> <p><b>Area di circolazione veicolare</b></p> <ul style="list-style-type: none"> <li>■ su ponte/viadotto/cavalcavia</li> <li>■ in galleria</li> <li>■ a raso</li> </ul> <p><b>Aree di viabilità mista secondaria</b></p> <ul style="list-style-type: none"> <li>■ viabilità mista secondaria</li> <li>■ sentieri</li> </ul> <p><b>Aree di circolazione pedonale</b></p> <ul style="list-style-type: none"> <li>■ a raso</li> <li>■ su ponte/passarella pedonale</li> <li>■ in galleria</li> </ul> <p><b>Aree di circolazione ciclabile</b></p> <ul style="list-style-type: none"> <li>■ a raso</li> <li>■ su ponte</li> <li>■ in galleria</li> </ul> <p><b>elementi di trasporto su acqua</b></p> <ul style="list-style-type: none"> <li>— elementi di trasporto su acqua</li> </ul> <p><b>Elementi di trasporto a fune</b></p> <ul style="list-style-type: none"> <li>— funivia</li> <li>— cabinovia</li> <li>— seggiovia</li> <li>— teleferica</li> <li>— scivolo/skift</li> </ul> <p><b>PERTINENZE</b></p> <ul style="list-style-type: none"> <li>■ area cimiteriale</li> <li>■ campeggio</li> <li>■ campo da golf</li> <li>■ struttura ospedaliera</li> <li>■ struttura scolastica</li> <li>■ centrale energia solare</li> <li>■ altro</li> <li>■ discarica</li> <li>■ area estrattiva</li> </ul> | <p><b>ALTIMETRIA</b></p> <ul style="list-style-type: none"> <li>— punti quotati</li> <li>— Curva di livello direttrice</li> <li>— Curva di livello ordinaria</li> </ul> <p><b>FORME DEL TERRENO</b></p> <ul style="list-style-type: none"> <li>■ forma naturale del terreno</li> <li>■ scarpata</li> <li>■ scavo</li> <li>■ discarica</li> <li>■ area in trasformazione</li> </ul> <p><b>VEGETAZIONE</b></p> <ul style="list-style-type: none"> <li>■ boschi prevalenza conifere</li> <li>■ boschi prevalenza latifoglie</li> <li>■ imboscimenti</li> <li>■ arbusteti e macchia</li> <li>■ piantagioni</li> <li>■ altra tipologia di bosco</li> <li>■ formazione particolare</li> <li>■ area priva di vegetazione</li> <li>■ pascoli e incolti</li> <li>■ seminativi</li> <li>■ risaie</li> <li>■ frutteti</li> <li>■ castagneti</li> <li>■ vigneti</li> <li>■ prati, erbai e marcite</li> <li>■ area verde</li> <li>■ bdrre_fl_al</li> </ul> <p><b>IDROGRAFIA</b></p> <ul style="list-style-type: none"> <li>■ area bagnata di corso d'acqua</li> <li>■ drenaggi superficiali</li> <li>■ invaso</li> <li>■ specchio d'acqua</li> <li>■ ghiacciaio, nevaio perenne</li> <li>■ v_el_ldr_vert</li> </ul> <p><b>LIMITI AMMINISTRATIVI</b></p> <ul style="list-style-type: none"> <li>■ limite comunale</li> </ul> |
|--|---|--|

Elaborazione dati e abbellimento cartografico **CSI**



| <p>Timbro</p> | <p>Realizzato da<br/> <b>LOM S.p.A.</b><br/>         Via R. Gallo 9, 20148 Milano<br/>         Tel. 02/4810104 - Fax 02/4810110<br/>         PEC: info@loc.com - mail: info@loc.com</p> <p>Proprietario<br/> <b>Renantis</b><br/>         Renantis Italia S.p.A.<br/>         Viale Monza 229, 20126 Milano<br/>         www.renantis.com - Tel. 02/24233<br/>         Sede legale: Corso Italia 3, 20122 Milano</p> | <p>Note di revisione</p> <table border="1" style="width: 100%; border-collapse: collapse;"> <tr> <td>00</td> <td>29/09/23</td> <td>Progetto definitivo</td> <td>LB</td> <td>VDA</td> </tr> <tr> <th>REV</th> <th>DATA</th> <th>DESCRIZIONE</th> <th>PREP</th> <th>APPR</th> </tr> </table> <p>Progetto<br/>         Impianto fotovoltaico con agricoltura integrata "La Capriola"<br/>         Puzolo Formigaro (AL)</p> <p>Nome file<br/>         21042 PZZ - GIS.ags</p> <p>Formato<br/>         A1</p> <p>Scala<br/>         1:2'000</p> <p>Titolo tavola<br/>         T.03 Inquadramento su CTR</p> <table border="1" style="width: 100%; border-collapse: collapse;"> <tr> <th>PROGRESSIVO</th> <th>PROGETTO</th> <th>PROCESSIONE</th> <th>TIPO DOC.</th> <th>TAVOLA</th> <th>REVISIONE</th> </tr> <tr> <td>2</td> <td>1</td> <td>0</td> <td>4</td> <td>2</td> <td>P Z Z S A T 0 3h 0 0</td> </tr> </table> <p style="font-size: x-small;">Le informazioni contenute in questo documento appartengono al Proprietario. Il documento deve essere utilizzato esclusivamente dal Destinatario in relazione alle finalità per le quali è stato ricevuto. È vietata qualsiasi forma di riproduzione o divulgazione senza l'esplicito consenso del Proprietario.</p> | 00        | 29/09/23 | Progetto definitivo  | LB | VDA | REV | DATA | DESCRIZIONE | PREP | APPR | PROGRESSIVO | PROGETTO | PROCESSIONE | TIPO DOC. | TAVOLA | REVISIONE | 2 | 1 | 0 | 4 | 2 | P Z Z S A T 0 3h 0 0 |
|---------------|--|---|-----------|----------|----------------------|----|-----|-----|------|-------------|------|------|-------------|----------|-------------|-----------|--------|-----------|---|---|---|---|---|----------------------|
| 00            | 29/09/23   | Progetto definitivo   | LB        | VDA      |                      |    |     |     |      |             |      |      |             |          |             |           |        |           |   |   |   |   |   |                      |
| REV           | DATA   | DESCRIZIONE   | PREP      | APPR     |                      |    |     |     |      |             |      |      |             |          |             |           |        |           |   |   |   |   |   |                      |
| PROGRESSIVO   | PROGETTO   | PROCESSIONE   | TIPO DOC. | TAVOLA   | REVISIONE            |    |     |     |      |             |      |      |             |          |             |           |        |           |   |   |   |   |   |                      |
| 2             | 1  | 0   | 4         | 2        | P Z Z S A T 0 3h 0 0 |    |     |     |      |             |      |      |             |          |             |           |        |           |   |   |   |   |   |                      |





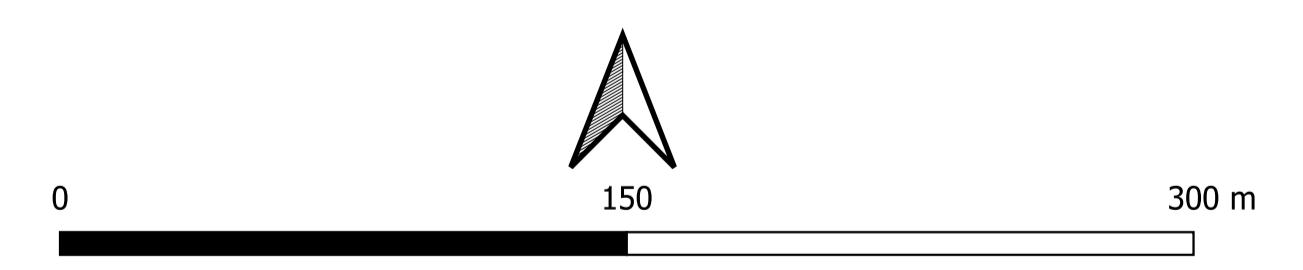
**Legenda:**  
 --- Cavidotto 36 kV di connessione alla Stazione Elettrica

**REGIONE PIEMONTE**  
 Direzione Ambiente, Governo e Tutela del Territorio  
 Settore Infrastruttura Geografica, Strumenti e Tecnologie per il Governo del Territorio  
 cartografico@regione.piemonte.it

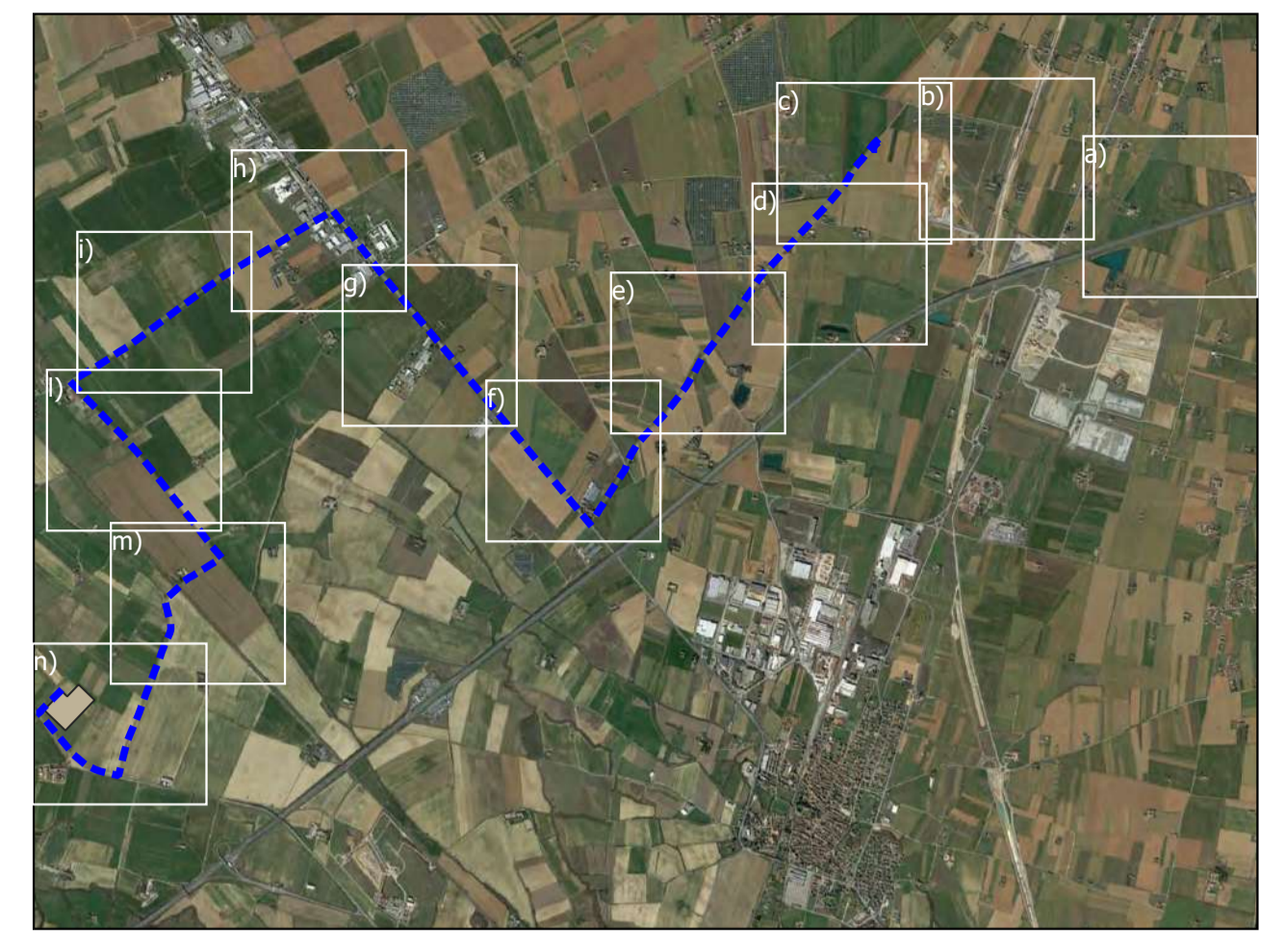
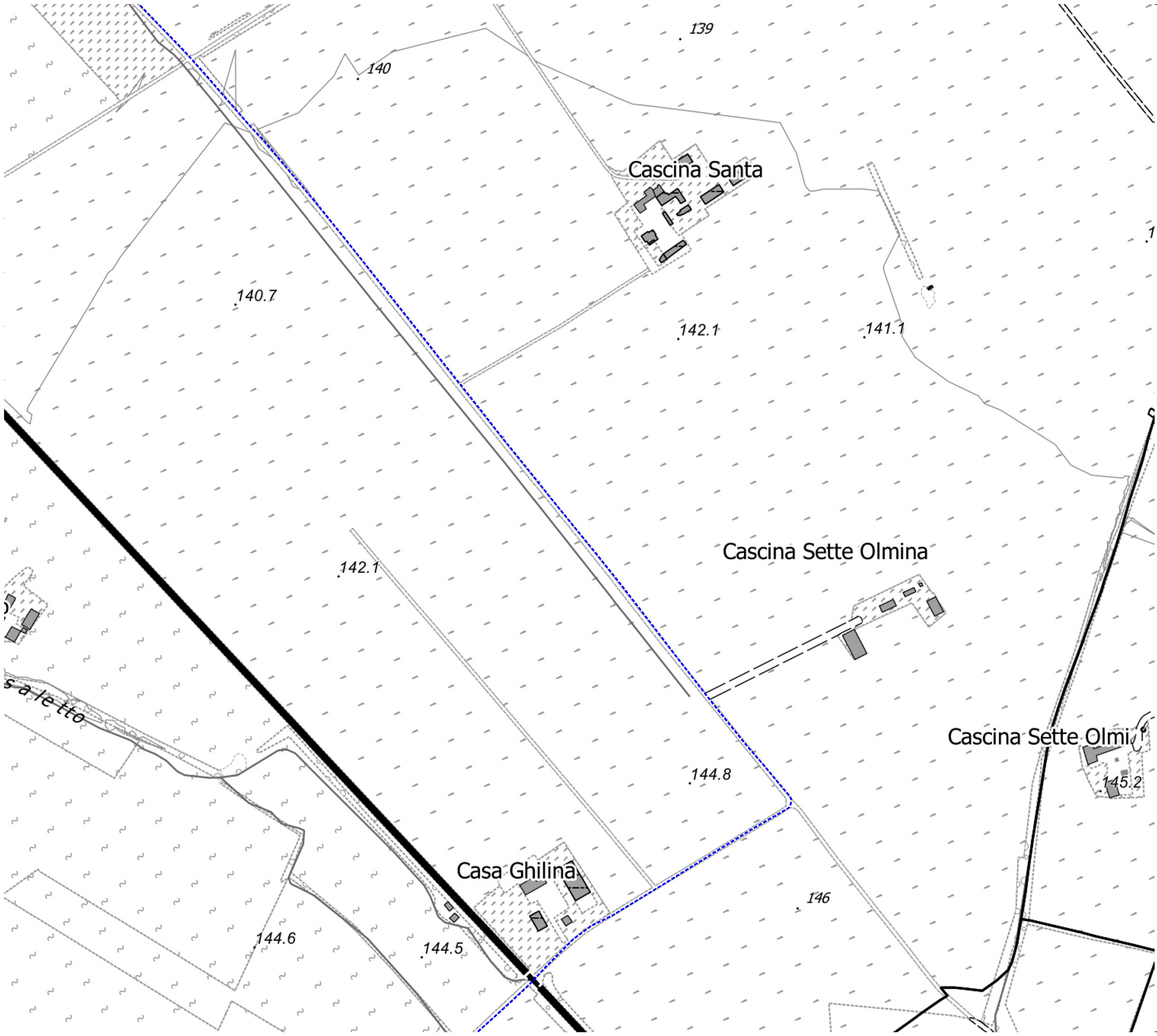
**LEGENDA CARTOGRAFIA 1:10.000**

|  |  |   |
|--|--|---|
| <p><b>IMMOBILI E ANTROPIZZAZIONI</b></p> <p><b>Edifici</b></p> <ul style="list-style-type: none"> <li>■ amministrativo o servizio pubblico</li> <li>■ sanità</li> <li>■ istruzione</li> <li>■ luogo di culto</li> <li>■ capannone</li> <li>■ commerciale</li> <li>■ industriale</li> <li>■ agricolturale</li> <li>■ edificio rurale</li> <li>■ residenziale</li> <li>■ villa/villetta a schiera</li> <li>■ castello</li> <li>■ altro</li> <li>■ indeterminato</li> <li>■ edificio minore</li> <li>■ tettoia o pensilina</li> </ul> <p><b>Manufatti</b></p> <ul style="list-style-type: none"> <li>■ manufatto monumentale, arredo urbano</li> <li>■ manufatto industriale</li> <li>■ pista aeroporto non qualificata</li> <li>■ pista di rullaggio</li> <li>■ isola di traffico</li> <li>■ elemento divisorio</li> <li>■ area attrezzata del suolo</li> <li>■ diga</li> <li>■ opera di regimazione</li> <li>■ argine</li> </ul> <p><b>Attrezzature sportive</b></p> <ul style="list-style-type: none"> <li>■ campo calcio</li> <li>■ vasca, piscina scoperta</li> <li>■ altro</li> </ul> <p><b>RETI DI SERVIZIO</b></p> <p><b>Linee elettriche</b></p> <ul style="list-style-type: none"> <li>■ nodo della linea elettrica</li> <li>■ traliccio</li> </ul> | <p><b>VIABILITA', MOBILITA' E TRASPORTI</b></p> <p><b>Ferrovie</b></p> <ul style="list-style-type: none"> <li>■ su ponte/viadotto/cavalcavia</li> <li>■ a raso</li> <li>■ in galleria</li> </ul> <p><b>Area di circolazione veicolare</b></p> <ul style="list-style-type: none"> <li>■ su ponte/viadotto/cavalcavia</li> <li>■ in galleria</li> <li>■ a raso</li> </ul> <p><b>Aree di viabilità mista secondaria</b></p> <ul style="list-style-type: none"> <li>■ viabilità mista secondaria</li> <li>■ sentieri</li> </ul> <p><b>Aree di circolazione pedonale</b></p> <ul style="list-style-type: none"> <li>■ a raso</li> <li>■ su ponte/passarella pedonale</li> <li>■ in galleria</li> </ul> <p><b>Aree di circolazione ciclabile</b></p> <ul style="list-style-type: none"> <li>■ a raso</li> <li>■ su ponte</li> <li>■ in galleria</li> </ul> <p><b>elementi di trasporto su acqua</b></p> <ul style="list-style-type: none"> <li>— elementi di trasporto su acqua</li> </ul> <p><b>Elementi di trasporto a fune</b></p> <ul style="list-style-type: none"> <li>— funivia</li> <li>— cabinovia</li> <li>— seggiovia</li> <li>— teleferica</li> <li>— scivolo/skifit</li> </ul> <p><b>PERTINENZE</b></p> <ul style="list-style-type: none"> <li>■ area cimiteriale</li> <li>■ campeggio</li> <li>■ campo da golf</li> <li>■ struttura ospedaliera</li> <li>■ struttura scolastica</li> <li>■ centrale energia solare</li> <li>■ altro</li> <li>■ discarica</li> <li>■ area estrattiva</li> </ul> | <p><b>ALTIMETRIA</b></p> <ul style="list-style-type: none"> <li>○ punti quotati</li> <li>— Curva di livello direttrice</li> <li>— Curva di livello ordinaria</li> </ul> <p><b>FORME DEL TERRENO</b></p> <ul style="list-style-type: none"> <li>■ forma naturale del terreno</li> <li>■ scarpata</li> <li>■ scavo</li> <li>■ discarica</li> <li>■ area in trasformazione</li> </ul> <p><b>VEGETAZIONE</b></p> <ul style="list-style-type: none"> <li>■ boschi prevalenza conifere</li> <li>■ boschi prevalenza latifoglie</li> <li>■ imboschimenti</li> <li>■ arbusteti e macchia</li> <li>■ piantagioni</li> <li>■ altra tipologia di bosco</li> <li>■ formazione particolare</li> <li>■ area priva di vegetazione</li> <li>■ pascoli e incolti</li> <li>■ seminativi</li> <li>■ risaie</li> <li>■ frutteti</li> <li>■ vigneti</li> <li>■ prati, erbai e marcite</li> <li>■ area verde</li> <li>■ bdtre_fl_al</li> </ul> <p><b>IDROGRAFIA</b></p> <ul style="list-style-type: none"> <li>■ area bagnata di corso d'acqua</li> <li>■ drenaggi superficiali</li> <li>■ invaso</li> <li>■ specchio d'acqua</li> <li>■ ghiacciaio, nevaio perenne</li> <li>■ v_el_ldr_vert</li> </ul> <p><b>LIMITI AMMINISTRATIVI</b></p> <ul style="list-style-type: none"> <li>■ limite comunale</li> </ul> |
|--|--|---|

Elaborazione dati e abbellimento cartografico **CSI**



| <p><b>Timbro</b></p>  | <p>Realizzato da<br/> <b>LCMS</b><br/>         Via R. Gallo 9, 20148 Milano<br/>         Tel. 02/4910104 - Fax 02/49011510<br/>         PEC: info@lcmsspa.it - mail: info@lcmsspa.it</p> <p>Proprietario<br/> <b>Renantis</b><br/>         Renantis Italia S.p.A.<br/>         Viale Monza 229, 20126 Milano<br/>         www.renantis.com - Tel. 02/24321<br/>         Sede legale: Corso Italia 3, 20122 Milano</p> | <p><b>Note di revisione</b></p> <table border="1" style="width: 100%; border-collapse: collapse;"> <thead> <tr> <th>REV</th> <th>DATA</th> <th>DESCRIZIONE</th> <th>PREP</th> <th>APPR</th> </tr> </thead> <tbody> <tr> <td>00</td> <td>29/09/23</td> <td>Progetto definitivo</td> <td>LB</td> <td>VDA</td> </tr> </tbody> </table> <p><b>Titolo tavola</b><br/> <b>T.03 Inquadramento su CTR</b></p> <table border="1" style="width: 100%; border-collapse: collapse;"> <thead> <tr> <th>PROGRESSIVO</th> <th>PROGETTO</th> <th>PROCEDURA</th> <th>TIPO</th> <th>TAVOLA</th> <th>REVISIONE</th> </tr> </thead> <tbody> <tr> <td>2</td> <td>1</td> <td>0</td> <td>4</td> <td>2</td> <td>P</td> </tr> <tr> <td>Z</td> <td>Z</td> <td>S</td> <td>A</td> <td>T</td> <td>0</td> </tr> <tr> <td>0</td> <td>0</td> <td>0</td> <td>0</td> <td>0</td> <td>0</td> </tr> </tbody> </table> | REV  | DATA   | DESCRIZIONE | PREP | APPR | 00 | 29/09/23 | Progetto definitivo | LB | VDA | PROGRESSIVO | PROGETTO | PROCEDURA | TIPO | TAVOLA | REVISIONE | 2 | 1 | 0 | 4 | 2 | P | Z | Z | S | A | T | 0 | 0 | 0 | 0 | 0 | 0 | 0 |
|---|---|--|------|--------|-------------|------|------|----|----------|---------------------|----|-----|-------------|----------|-----------|------|--------|-----------|---|---|---|---|---|---|---|---|---|---|---|---|---|---|---|---|---|---|
| REV   | DATA  | DESCRIZIONE  | PREP | APPR   |             |      |      |    |          |                     |    |     |             |          |           |      |        |           |   |   |   |   |   |   |   |   |   |   |   |   |   |   |   |   |   |   |
| 00  | 29/09/23  | Progetto definitivo  | LB   | VDA    |             |      |      |    |          |                     |    |     |             |          |           |      |        |           |   |   |   |   |   |   |   |   |   |   |   |   |   |   |   |   |   |   |
| PROGRESSIVO   | PROGETTO  | PROCEDURA  | TIPO | TAVOLA | REVISIONE   |      |      |    |          |                     |    |     |             |          |           |      |        |           |   |   |   |   |   |   |   |   |   |   |   |   |   |   |   |   |   |   |
| 2   | 1   | 0  | 4    | 2      | P           |      |      |    |          |                     |    |     |             |          |           |      |        |           |   |   |   |   |   |   |   |   |   |   |   |   |   |   |   |   |   |   |
| Z   | Z   | S  | A    | T      | 0           |      |      |    |          |                     |    |     |             |          |           |      |        |           |   |   |   |   |   |   |   |   |   |   |   |   |   |   |   |   |   |   |
| 0   | 0   | 0  | 0    | 0      | 0           |      |      |    |          |                     |    |     |             |          |           |      |        |           |   |   |   |   |   |   |   |   |   |   |   |   |   |   |   |   |   |   |
| <p>Nome file: 21042 PZZ - GIS.ags      Formato: A1      Scala: 1:2'000</p>  |   | <p>Nome progetto: Impianto fotovoltaico con agricoltura integrabile "La Capriola" - Puzozio Formigario (AL)</p>  |      |        |             |      |      |    |          |                     |    |     |             |          |           |      |        |           |   |   |   |   |   |   |   |   |   |   |   |   |   |   |   |   |   |   |
| <p style="font-size: x-small;">Le informazioni contenute in questo documento appartengono al Proprietario. Il documento deve essere utilizzato esclusivamente dal Destinatario in relazione alle finalità per le quali è stato ricevuto. E' vietata qualsiasi forma di riproduzione o divulgazione senza l'esplicito consenso del Proprietario.</p> |   |  |      |        |             |      |      |    |          |                     |    |     |             |          |           |      |        |           |   |   |   |   |   |   |   |   |   |   |   |   |   |   |   |   |   |   |



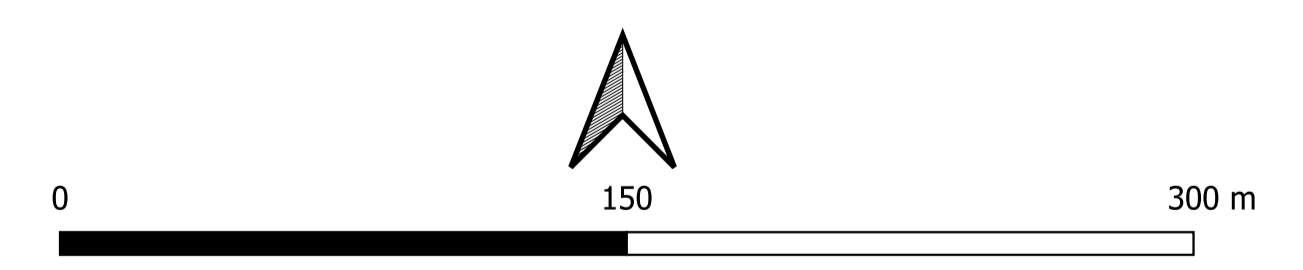
**Legenda:**  
 --- Cavidotto 36 kV di connessione alla Stazione Elettrica

**REGIONE PIEMONTE**  
 Direzione Ambiente, Governo e Tutela del Territorio  
 Settore Infrastruttura Geografica, Strumenti e Tecnologie per il Governo del Territorio  
 cartografico@regione.piemonte.it

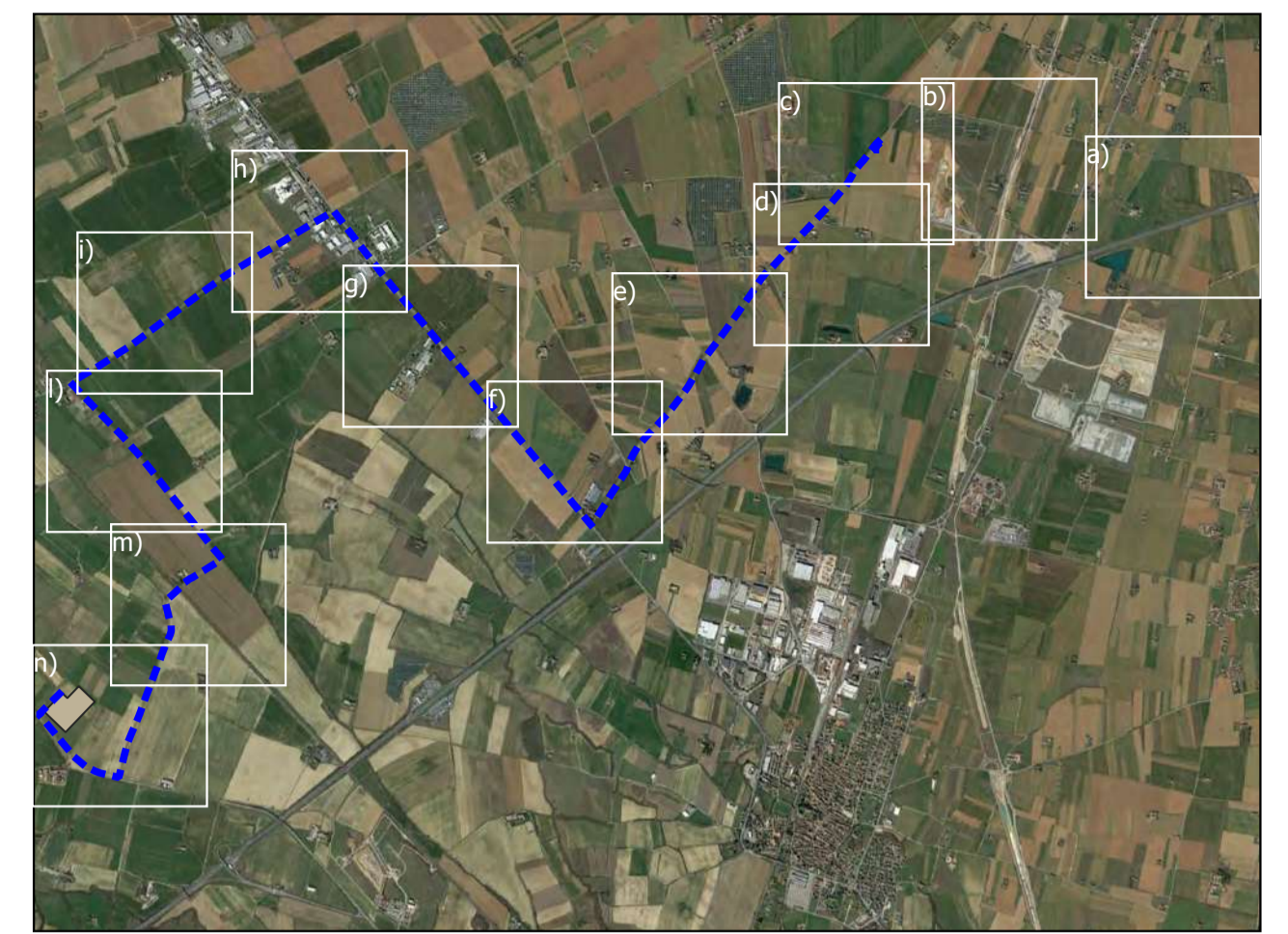
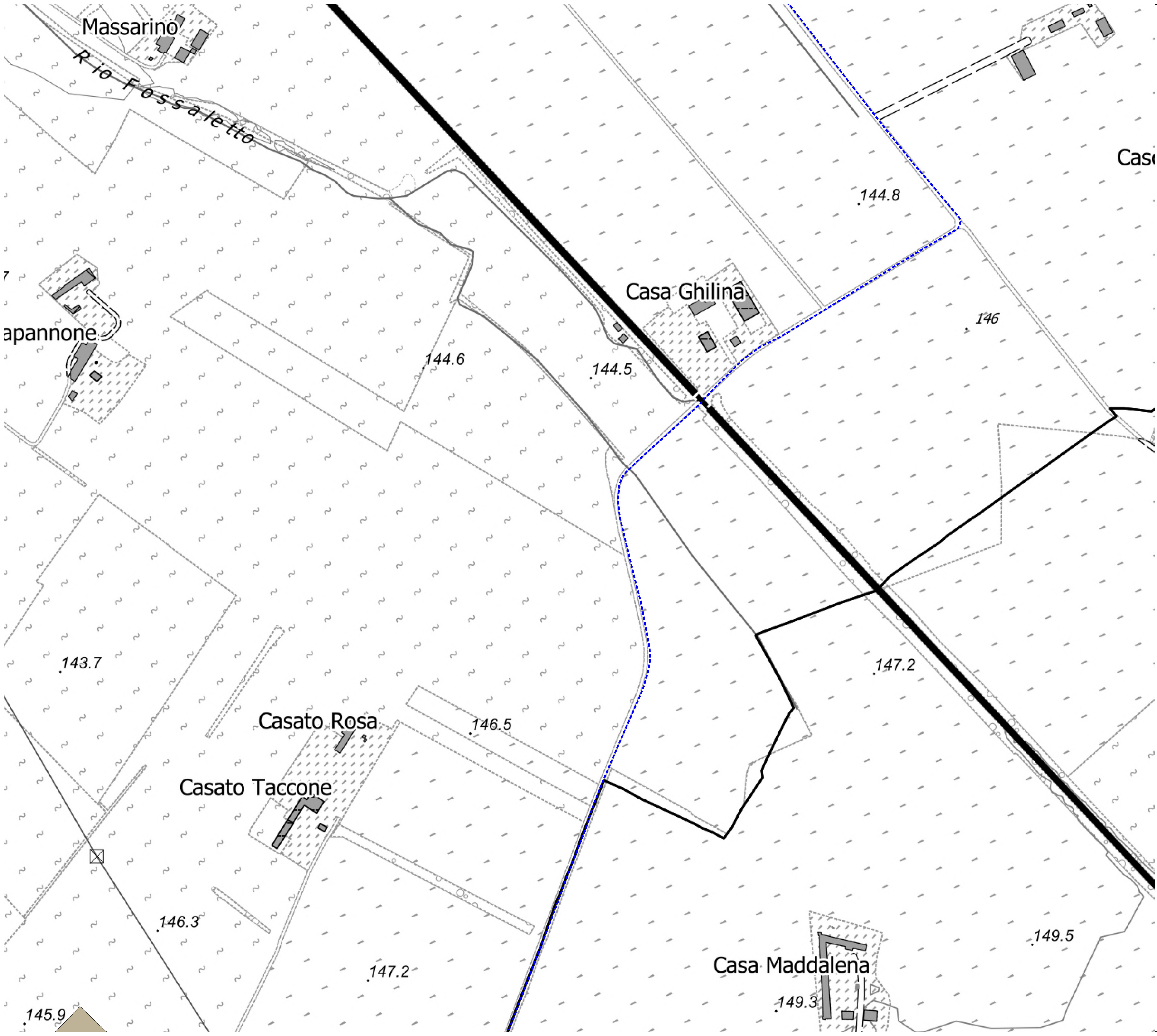
**LEGENDA CARTOGRAFIA 1:10.000**

|  |  |  |
|--|--|--|
| <b>IMMOBILI E ANTROPIZZAZIONI</b><br><b>Edifici</b><br>amministrativo o servizio pubblico<br>sanità<br>istruzione<br>luogo di culto<br>capannone<br>commerciale<br>industriale<br>agricolturale<br>edificio rurale<br>residenziale<br>villa/villetta a schiera<br>castello<br>altro<br>indeterminato<br>edificio minore<br>tettoia o pensilina<br><b>Manufatti</b><br>manufatto monumentale, arredo urbano<br>manufatto industriale<br>pista aeroporto non qualificata<br>pista di rullaggio<br>isola di traffico<br>muro di sostegno o divisorio<br>elemento divisorio<br>area attrezzata del suolo<br>diga<br>opera di regimazione<br>argine<br><b>Attrezzature sportive</b><br>campo calcio<br>vasca, piscina scoperta<br>altro<br><b>RETI DI SERVIZIO</b><br>Linee elettriche<br>nodo della linea elettrica<br>traliccio | <b>VIABILITA', MOBILITA' E TRASPORTI</b><br><b>Ferrovie</b><br>su ponte/viadotto/cavalcavia<br>a raso<br>in galleria<br><b>Area di circolazione veicolare</b><br>su ponte/viadotto/cavalcavia<br>in galleria<br>a raso<br><b>Aree di viabilità mista secondaria</b><br>viabilità mista secondaria<br>sentieri<br><b>Aree di circolazione pedonale</b><br>a raso<br>su ponte/passerella pedonale<br>in galleria<br><b>Aree di circolazione ciclabile</b><br>a raso<br>su ponte<br>in galleria<br><b>elementi di trasporto su acqua</b><br>elementi di trasporto su acqua<br><b>Elementi di trasporto a fune</b><br>funivia<br>cabinovia<br>seggiovia<br>teleferica<br>scivolo/skift<br><b>PERTINENZE</b><br>area cimiteriale<br>campo<br>campo da golf<br>struttura ospedaliera<br>struttura scolastica<br>centrale energia solare<br>altro<br>discarica<br>area estrattiva | <b>ALTIMETRIA</b><br>punti quotati<br>Curva di livello direttrice<br>Curva di livello ordinaria<br><b>FORME DEL TERRENO</b><br>forma naturale del terreno<br>scarpata<br>scavo<br>discarica<br>area in trasformazione<br><b>VEGETAZIONE</b><br>boschi prevalenza conifere<br>boschi prevalenza latifoglie<br>imboscimenti<br>arbusteti e macchia<br>piantagioni<br>altra tipologia di bosco<br>formazione particolare<br>area priva di vegetazione<br>pascoli e incolti<br>seminativi<br>risaie<br>frutteti<br>castagneti<br>vigneti<br>prati, erbai e marcite<br>area verde<br>bidre_fl_al<br><b>IDROGRAFIA</b><br>area bagnata di corso d'acqua<br>drenaggi superficiali<br>invaso<br>specchio d'acqua<br>ghiacciaio, nevaio perenne<br>v_el_ldr_vert<br><b>LIMITI AMMINISTRATIVI</b><br>limite comunale |
|--|--|--|

Elaborazione dati e abbellimento cartografico **CSI**



|   |  |   |  |  |  |
|---|--|---|--|--|--|
| Timbro<br><br>Realizzato da<br><b>LCMS</b><br>P.zza S. Stefano 1<br>via R. Gallo 9, 20148 Milano<br>tel. 02/4810104 - fax 02/4810110<br>PEC: info@lcmss.com - mail: info@lcmss.com  | Proprietario<br><b>Renantis</b><br>Renantis Italia S.p.A.<br>Viale Monza 229, 20126 Milano<br>www.renantis.com - tel. 02/242331<br>Sede legale: Corso Italia 3, 20122 Milano | Note di revisione                                 |  |  |  |
|   |  | 00<br>REV<br>DATA<br>DESCRIZIONE<br>PREP<br>APPR  | 29/09/23<br>Progetto definitivo<br>LB<br>VDA                   |  |  |
| Progetto<br>Impianto fotovoltaico con agricoltura<br>integrativa "La Ghilina"<br>Puzolo Formigaro (AL)  |  | Titolo tavola<br><b>T.03 Inquadramento su CTR</b> |  |  |  |
| Nome file<br>21042 PZZ - GIS.ags  | Formato<br>A1  | Scala<br>1:2'000                                  | CODICE<br>PROGETTO<br>PROCEDURA<br>TIPO<br>TAVOLA<br>REVISIONE |  |  |
| Note<br>Le informazioni contenute in questo documento appartengono al Proprietario. Il documento deve essere utilizzato esclusivamente dal Destinatario in relazione alle finalità per le quali è stato richiesto. E' vietata qualsiasi forma di riproduzione o divulgazione senza l'esplicito consenso del Proprietario. |  |   | 2 1 0 4 2 P Z Z S A T 0 3 I 0 0                                |  |  |



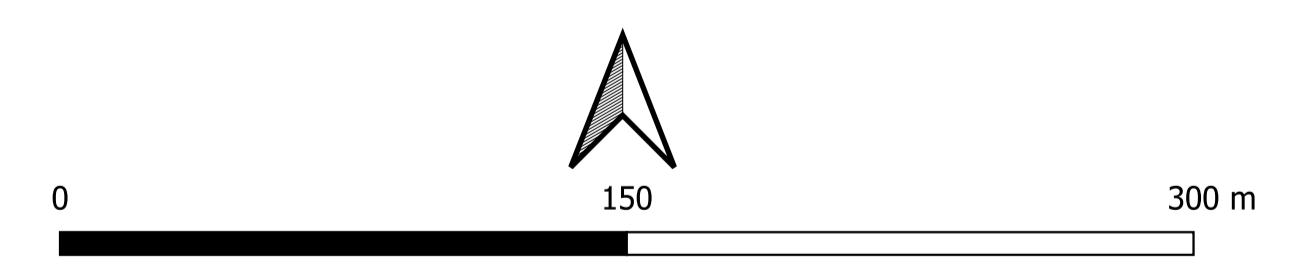
**Legenda:**  
 --- Cavidotto 36 kV di connessione alla Stazione Elettrica  
 Opere di rete  
 ■ Nuova Stazione Elettrica "Mandrino" 220/132/36 kV

**REGIONE PIEMONTE**  
 Direzione Ambiente, Governo e Tutela del Territorio  
 Settore Infrastruttura Geografica, Strumenti e Tecnologie per il Governo del Territorio  
 cartografico@regione.piemonte.it

**LEGENDA CARTOGRAFIA 1:10.000**

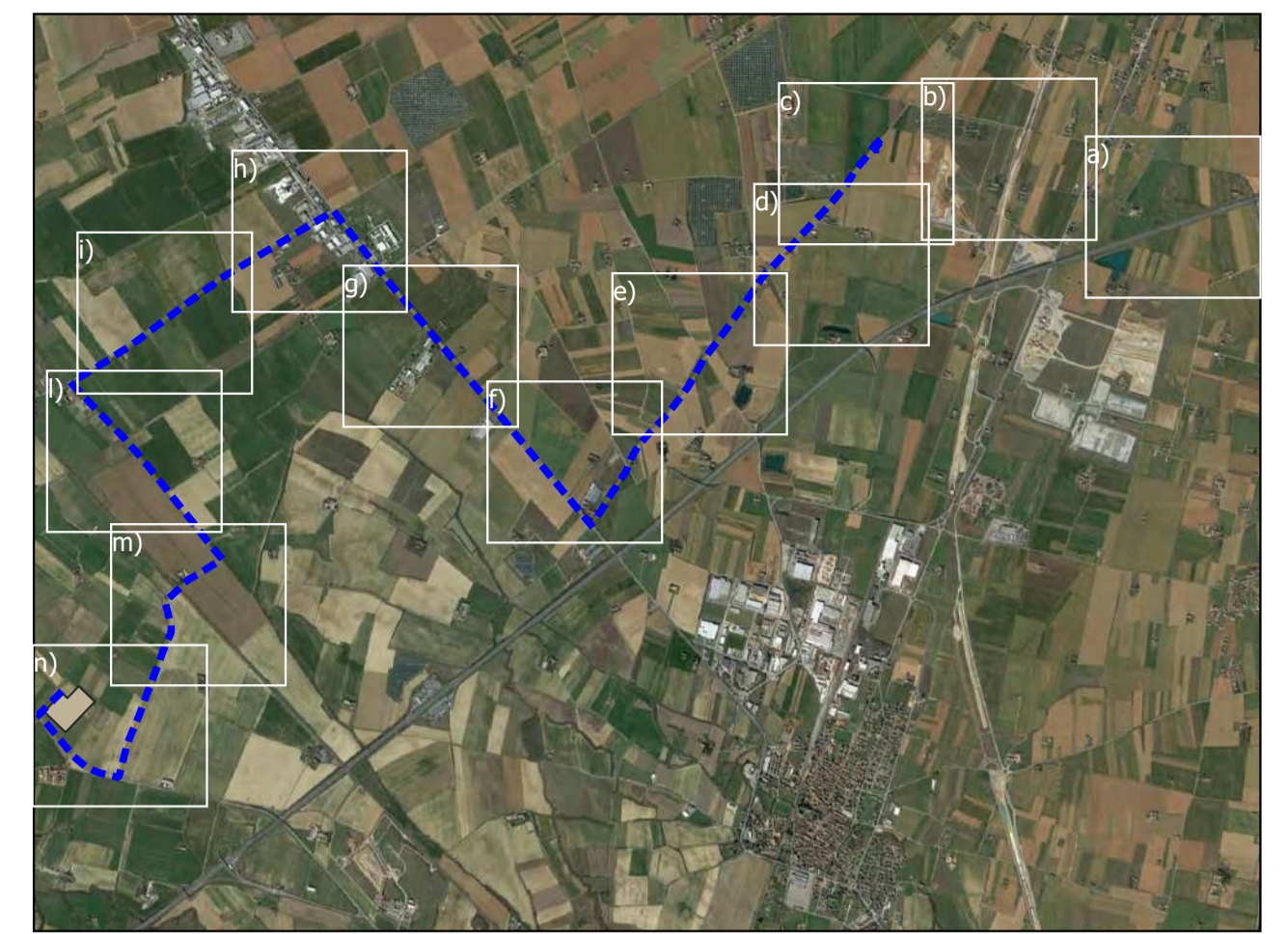
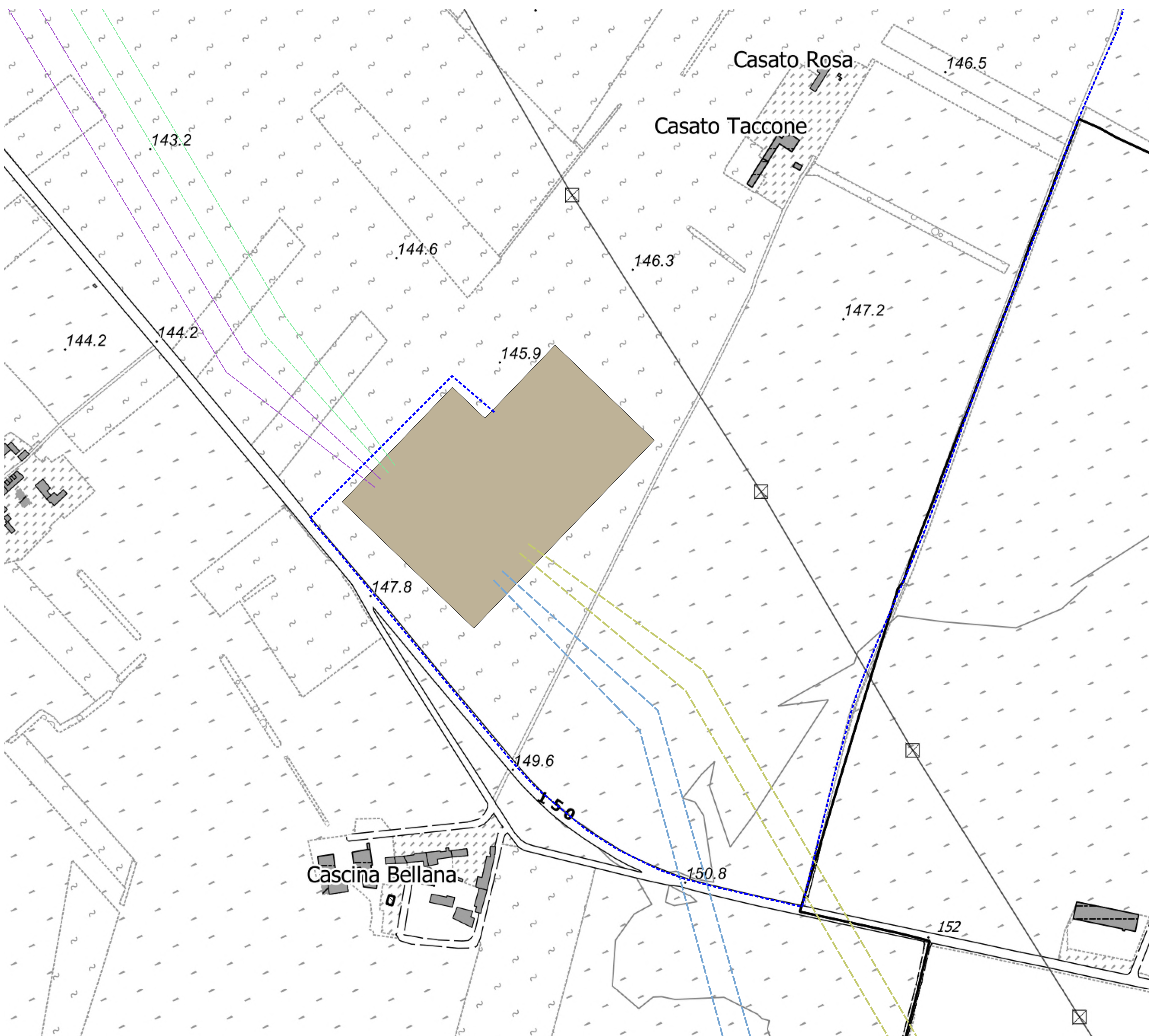
|   |   |   |
|---|---|---|
| <b>IMMOBILI E ANTROPIZZAZIONI</b>   | <b>VIABILITA', MOBILITA' E TRASPORTI</b>  | <b>ALTIMETRIA</b>   |
| <ul style="list-style-type: none"> <li>Edifici</li> <li>amministrativo o servizio pubblico</li> <li>sanità</li> <li>istruzione</li> <li>luogo di culto</li> <li>capannone</li> <li>commerciale</li> <li>industriale</li> <li>agricolturale</li> <li>edificio rurale</li> <li>residenziale</li> <li>villa/villetta a schiera</li> <li>castello</li> <li>altro</li> <li>indeterminato</li> <li>edificio minore</li> <li>tettoia o pensilina</li> <li>Manufatti</li> <li>manufatto monumentale, arredo urbano</li> <li>manufatto industriale</li> <li>pieta aeroporto non qualificata</li> <li>pieta di rullaggio</li> <li>isola di traffico</li> <li>muro di sostegno o divisorio</li> <li>elemento divisorio</li> <li>area attrezzata del suolo</li> <li>diga</li> <li>opera di regimazione</li> <li>argine</li> <li>Attrezzature sportive</li> <li>campo calcio</li> <li>vasca, piscina scoperta</li> <li>altro</li> <li>RETI DI SERVIZIO</li> <li>nodo della linea elettrica</li> <li>traliccio</li> </ul> | <ul style="list-style-type: none"> <li>Ferrovie</li> <li>su ponte/viadotto/cavalcavia</li> <li>a raso</li> <li>in galleria</li> <li>Area di circolazione veicolare</li> <li>su ponte/viadotto/cavalcavia</li> <li>in galleria</li> <li>a raso</li> <li>Area di viabilità mista secondaria</li> <li>viabilità mista secondaria</li> <li>sentieri</li> <li>Area di circolazione pedonale</li> <li>a raso</li> <li>su ponte/passerella pedonale</li> <li>in galleria</li> <li>Area di circolazione ciclabile</li> <li>a raso</li> <li>su ponte</li> <li>in galleria</li> <li>elementi di trasporto su acqua</li> <li>elementi di trasporto su acqua</li> <li>Elementi di trasporto a fune</li> <li>funivia</li> <li>cabinovia</li> <li>seggiovia</li> <li>teleferica</li> <li>scivolo/ski-lift</li> <li>PERTINENZE</li> <li>area cimiteriale</li> <li>campeggio</li> <li>campo da golf</li> <li>struttura ospedaliera</li> <li>struttura scolastica</li> <li>centrale energia solare</li> <li>altro</li> <li>discarica</li> <li>area estrattiva</li> </ul> | <ul style="list-style-type: none"> <li>punti quotati</li> <li>Curva di livello direttrice</li> <li>Curva di livello ordinaria</li> <li>FORME DEL TERRENO</li> <li>forma naturale del terreno</li> <li>scarpata</li> <li>scavo</li> <li>discarica</li> <li>area in trasformazione</li> <li>VEGETAZIONE</li> <li>boschi prevalenza conifere</li> <li>boschi prevalenza latifoglie</li> <li>imboschimenti</li> <li>arbusteti e macchia</li> <li>piantagioni</li> <li>altra tipologia di bosco</li> <li>formazione particolare</li> <li>area priva di vegetazione</li> <li>pascoli e incolti</li> <li>seminativi</li> <li>risaie</li> <li>frutteti</li> <li>castagneti</li> <li>vigneti</li> <li>prati, erbai e marcite</li> <li>area verde</li> <li>bdre_fl_al</li> <li>IDROGRAFIA</li> <li>area bagnata di corso d'acqua</li> <li>drenaggi superficiali</li> <li>invaso</li> <li>specchio d'acqua</li> <li>ghiacciaio, nevaio perenne</li> <li>v_el_ldr_vert</li> <li>LIMITI AMMINISTRATIVI</li> <li>limite comunale</li> </ul> |

Elaborazione dati e abbellimento cartografico **CSI**



| Timbro<br>                       | Realizzato da<br><b>LOM S.p.A.</b><br>Via R. Gallo 9, 20148 Milano<br>Tel. 02/4910104 - Fax 02/49031510<br>PEC: info@loc.com - mail: info@loc.com                           | Note di revisione       |   |                     |   |           |   |          |           |           |        |           |             |          |   |   |   |   |   |   |   |   |   |   |   |   |   |   |   |
|----------------------------------|---|-------------------------|---|---------------------|---|-----------|---|----------|-----------|-----------|--------|-----------|-------------|----------|---|---|---|---|---|---|---|---|---|---|---|---|---|---|---|
|                                  | Proprietario<br><b>Renantis</b><br>Renantis Italia S.p.A.<br>Viale Monza 229, 20126 Milano<br>www.renantis.com - Tel. 02/24233<br>Sede legale: Corso Italia 3, 20122 Milano | 00 29/09/23<br>REV DATA | Progetto definitivo<br>DESCRIZIONE  | LB VDA<br>PREP APPR | Titolo tavola<br><b>T.03 Inquadramento su CTR</b> |           |   |          |           |           |        |           |             |          |   |   |   |   |   |   |   |   |   |   |   |   |   |   |   |
| Nome file<br>21042 PZZ - GIS.ags | Formato<br>A1   | Scala<br>1:2'000        | <table border="1"> <tr> <th colspan="2">CODICE</th> <th rowspan="2">PROGETTO</th> <th rowspan="2">PROCEDURA</th> <th rowspan="2">TIPO DOC.</th> <th rowspan="2">TAVOLA</th> <th rowspan="2">REVISIONE</th> </tr> <tr> <th>PROGRESSIVO</th> <th>PRODOTTO</th> </tr> <tr> <td>2</td> <td>1</td> <td>0</td> <td>4</td> <td>2</td> <td>P</td> <td>Z</td> <td>Z</td> <td>S</td> <td>A</td> <td>T</td> <td>0</td> <td>3</td> <td>0</td> <td>0</td> </tr> </table> |                     |   | CODICE    |   | PROGETTO | PROCEDURA | TIPO DOC. | TAVOLA | REVISIONE | PROGRESSIVO | PRODOTTO | 2 | 1 | 0 | 4 | 2 | P | Z | Z | S | A | T | 0 | 3 | 0 | 0 |
| CODICE                           |   | PROGETTO                | PROCEDURA   | TIPO DOC.           | TAVOLA  | REVISIONE |   |          |           |           |        |           |             |          |   |   |   |   |   |   |   |   |   |   |   |   |   |   |   |
| PROGRESSIVO                      | PRODOTTO  |                         |   |                     |   |           |   |          |           |           |        |           |             |          |   |   |   |   |   |   |   |   |   |   |   |   |   |   |   |
| 2                                | 1   | 0                       | 4   | 2                   | P   | Z         | Z | S        | A         | T         | 0      | 3         | 0           | 0        |   |   |   |   |   |   |   |   |   |   |   |   |   |   |   |

Le informazioni contenute in questo documento appartengono al Proprietario. Il documento deve essere utilizzato esclusivamente dal Destinatario in relazione alle finalità per le quali è stato ricevuto. E' vietata qualsiasi forma di riproduzione o divulgazione senza l'esplicito consenso del Proprietario.



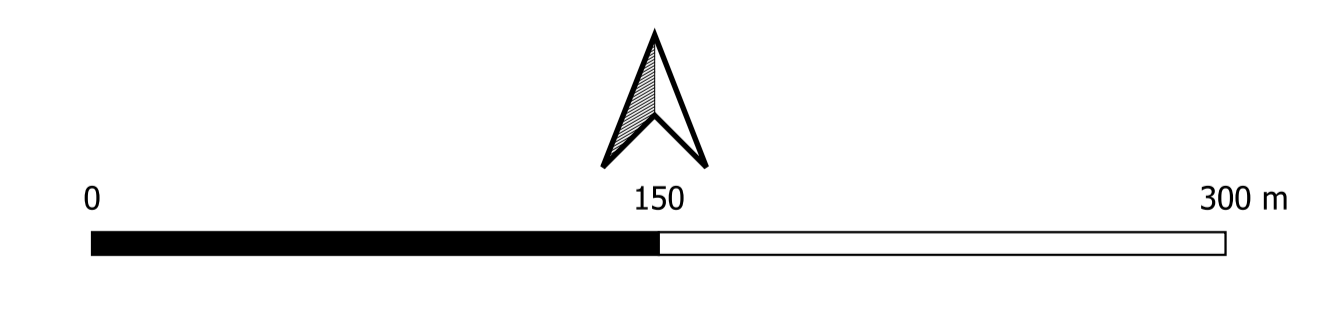
- Legenda:**
- Cavidotto 36 kV di connessione alla Stazione Elettrica
  - Nuovi raccordi aerei linea Vignole-Casanova 220 kV
  - Nuovi raccordi aerei linea Vignole-Ital Novi 220 kV
  - Nuovi raccordi aerei linea Spinetta-Sezzadio 132 kV
  - Nuovi raccordi aerei linea Aulara-Frugarolo 132 kV
  - Nuova Stazione Elettrica "Mandrino" 220/132/36 kV

**REGIONE PIEMONTE**  
 Direzione Ambiente, Governo e Tutela del Territorio  
 Settore Infrastruttura Geografica, Strumenti e Tecnologie per il Governo del Territorio  
 cartografico@regione.piemonte.it

**LEGENDA CARTOGRAFIA 1:10.000**

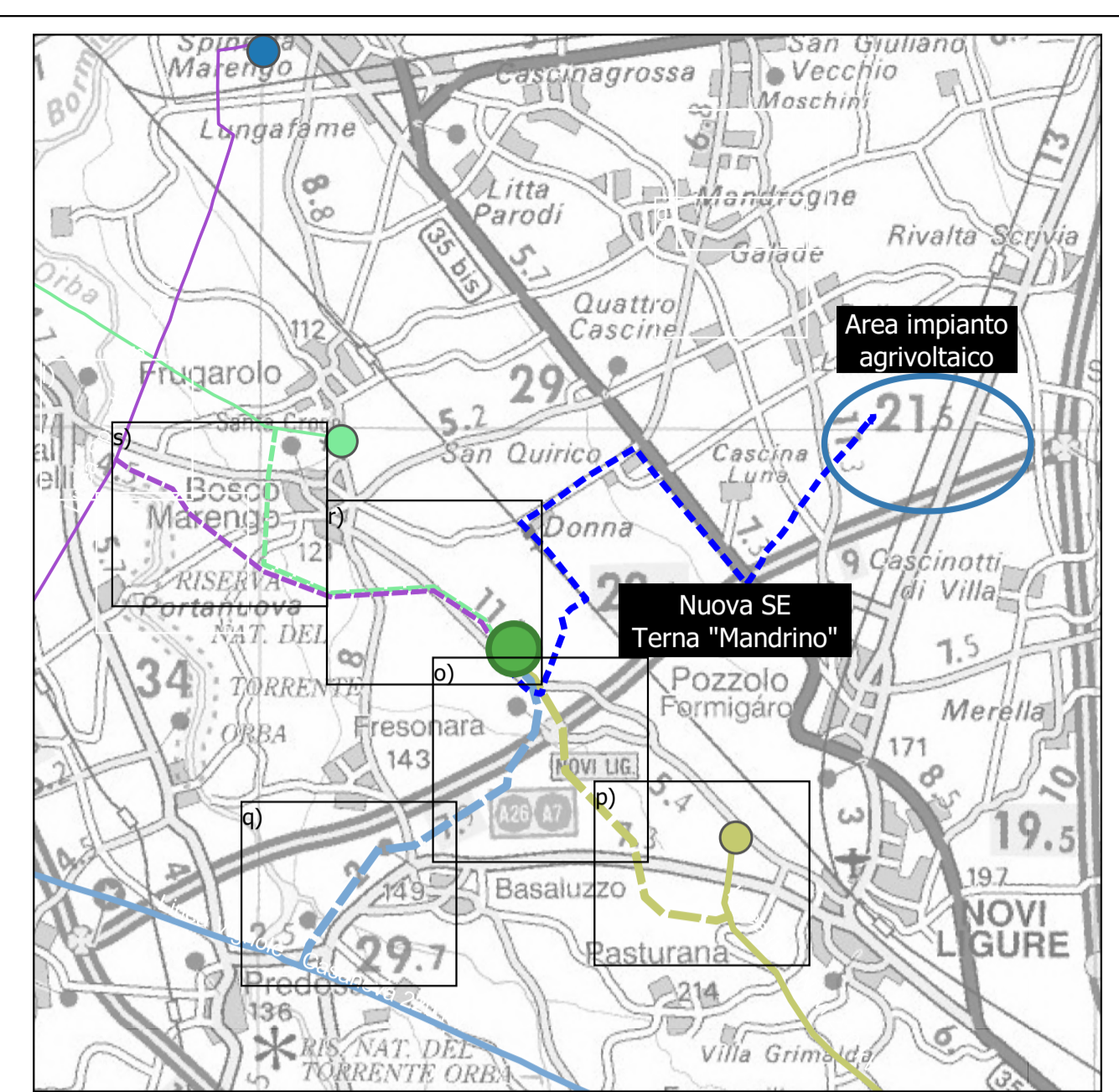
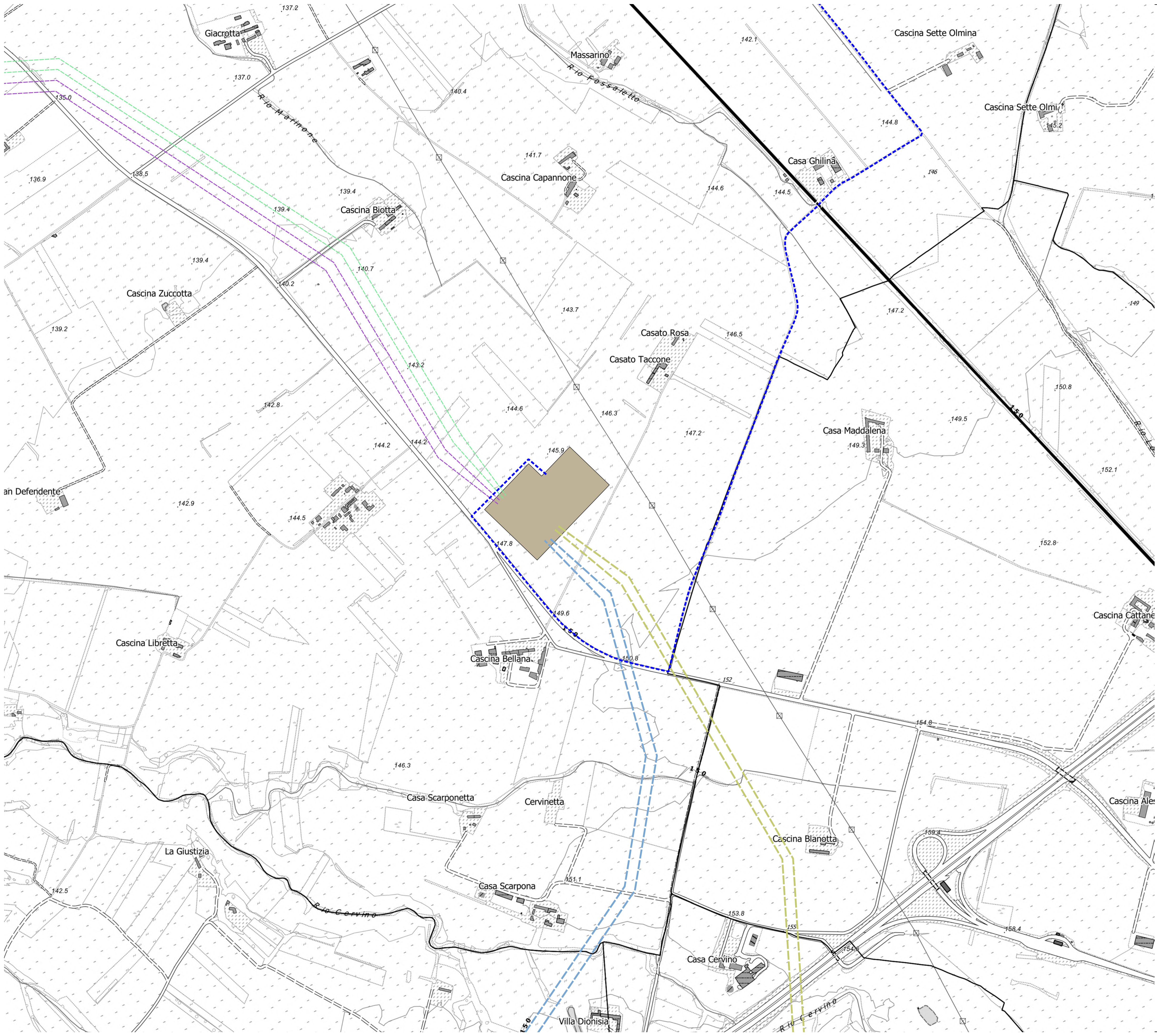
|  |  |  |
|--|--|--|
| <p><b>IMMOBILI E ANTROPIZZAZIONI</b></p> <p><b>Edifici</b></p> <ul style="list-style-type: none"> <li>■ amministrativo o servizio pubblico</li> <li>■ sanità</li> <li>■ istruzione</li> <li>■ luogo di culto</li> <li>■ capannone</li> <li>■ commerciale</li> <li>■ industriale</li> <li>■ agricolturale</li> <li>■ edificio rurale</li> <li>■ residenziale</li> <li>■ villa/villetta a schiera</li> <li>■ castello</li> <li>■ altro</li> <li>■ indeterminato</li> <li>■ edificio minore</li> <li>■ tettoia o pensilina</li> </ul> <p><b>Manufatti</b></p> <ul style="list-style-type: none"> <li>■ manufatto monumentale, arredo urbano</li> <li>■ manufatto industriale</li> <li>■ pista aeroporto non qualificata</li> <li>■ pista di rullaggio</li> <li>■ isola di traffico</li> <li>■ muro di sostegno o divisorio</li> <li>■ elemento divisorio</li> <li>■ area attrezzata del suolo</li> <li>■ diga</li> <li>■ opera di regimazione</li> <li>■ argine</li> </ul> <p><b>Attrezzature sportive</b></p> <ul style="list-style-type: none"> <li>■ campo calcio</li> <li>■ vasca, piscina scoperta</li> <li>■ altro</li> </ul> <p><b>RETI DI SERVIZIO</b></p> <p><b>Linee elettriche</b></p> <ul style="list-style-type: none"> <li>■ nodo della linea elettrica</li> <li>■ traliccio</li> </ul> | <p><b>VIABILITA', MOBILITA' E TRASPORTI</b></p> <p><b>Ferrovie</b></p> <ul style="list-style-type: none"> <li>■ su ponte/viadotto/cavalcavia</li> <li>■ a raso</li> <li>■ in galleria</li> </ul> <p><b>Area di circolazione veicolare</b></p> <ul style="list-style-type: none"> <li>■ su ponte/viadotto/cavalcavia</li> <li>■ in galleria</li> <li>■ a raso</li> </ul> <p><b>Aree di viabilità mista secondaria</b></p> <ul style="list-style-type: none"> <li>■ viabilità mista secondaria</li> <li>■ sentieri</li> </ul> <p><b>Aree di circolazione pedonale</b></p> <ul style="list-style-type: none"> <li>■ a raso</li> <li>■ su ponte/passerella pedonale</li> <li>■ in galleria</li> </ul> <p><b>Aree di circolazione ciclabile</b></p> <ul style="list-style-type: none"> <li>■ a raso</li> <li>■ su ponte</li> <li>■ in galleria</li> </ul> <p><b>elementi di trasporto su acqua</b></p> <ul style="list-style-type: none"> <li>■ elementi di trasporto su acqua</li> </ul> <p><b>Elementi di trasporto a fune</b></p> <ul style="list-style-type: none"> <li>■ funivia</li> <li>■ cabinovia</li> <li>■ seggiovia</li> <li>■ teleferica</li> <li>■ scivolo/skiift</li> </ul> <p><b>PERTINENZE</b></p> <ul style="list-style-type: none"> <li>■ area cimiteriale</li> <li>■ campeggio</li> <li>■ campo da golf</li> <li>■ struttura ospedaliera</li> <li>■ struttura scolastica</li> <li>■ centrale energia solare</li> <li>■ altro</li> <li>■ discarica</li> <li>■ area estrattiva</li> </ul> | <p><b>ALTIMETRIA</b></p> <ul style="list-style-type: none"> <li>■ punti quotati</li> <li>■ Curva di livello direttrice</li> <li>■ Curva di livello ordinaria</li> </ul> <p><b>FORME DEL TERRENO</b></p> <ul style="list-style-type: none"> <li>■ forma naturale del terreno</li> <li>■ scarpata</li> <li>■ scavo</li> <li>■ discarica</li> <li>■ area in trasformazione</li> </ul> <p><b>VEGETAZIONE</b></p> <ul style="list-style-type: none"> <li>■ boschi prevalenza conifere</li> <li>■ boschi prevalenza latifoglie</li> <li>■ imboscamenti</li> <li>■ arbusteti e macchia</li> <li>■ piantagioni</li> <li>■ altra tipologia di bosco</li> <li>■ formazione particolare</li> <li>■ area priva di vegetazione</li> <li>■ pascoli e incolti</li> <li>■ seminativi</li> <li>■ risaie</li> <li>■ frutteti</li> <li>■ castagneti</li> <li>■ vigneti</li> <li>■ prati, erbai e marcite</li> <li>■ area verde</li> <li>■ bdrre_fl_al</li> </ul> <p><b>IDROGRAFIA</b></p> <ul style="list-style-type: none"> <li>■ area bagnata di corso d'acqua</li> <li>■ drenaggi superficiali</li> <li>■ invaso</li> <li>■ specchio d'acqua</li> <li>■ ghiacciaio, nevaio perenne</li> <li>■ v_el_ldr_vert</li> </ul> <p><b>LIMITI AMMINISTRATIVI</b></p> <ul style="list-style-type: none"> <li>■ limite comunale</li> </ul> |
|--|--|--|

Elaborazione dati e abbinamento cartografico **CSI**



|  |  |                     |          |                     |           |     |     |      |             |      |      |   |             |          |           |        |        |           |   |   |   |   |   |     |   |   |   |   |     |   |
|--|--|---------------------|----------|---------------------|-----------|-----|-----|------|-------------|------|------|---|-------------|----------|-----------|--------|--------|-----------|---|---|---|---|---|-----|---|---|---|---|-----|---|
| <p>Timbro</p> <p>Realizzato da<br/><b>COMS</b><br/>Via R. Galilei, 9, 20148 Milano<br/>Tel. 02/49011004 - Fax 02/49011150<br/>PEC: info@coms.com - mail: info@coms.com</p> <p>Proprietario<br/><b>Renantis</b><br/>Renantis Italia S.p.A.<br/>Viale Monza 229, 20126 Milano<br/>www.renantis.com - Tel. 02/24333<br/>Sede legale: Corso Italia 3, 20122 Milano</p> | <p>Note di revisione</p> <table border="1" style="width: 100%; border-collapse: collapse;"> <tr> <td>00</td> <td>29/09/23</td> <td>Progetto definitivo</td> <td>LB</td> <td>VDA</td> </tr> <tr> <td>REV</td> <td>DATA</td> <td>DESCRIZIONE</td> <td>PREP</td> <td>APPR</td> </tr> </table> | 00                  | 29/09/23 | Progetto definitivo | LB        | VDA | REV | DATA | DESCRIZIONE | PREP | APPR | <p>Progetto<br/>Impianto fotovoltaico con agricoltura<br/>integrata "La Grotolina"<br/>Puzzolo Formigario (AL)</p> <p>Nome file<br/>21042 PZZ - GIS.ags</p> <p>Formato<br/>A1</p> <p>Scala<br/>1:2'000</p> <p>Titolo tavola<br/>T.03 Inquadramento su CTR</p> <table border="1" style="width: 100%; border-collapse: collapse;"> <tr> <td>PROGRESSIVO</td> <td>PROGETTO</td> <td>PROCEDURA</td> <td>TITOLO</td> <td>TAVOLA</td> <td>REVISIONE</td> </tr> <tr> <td>2</td> <td>1</td> <td>0</td> <td>4</td> <td>2</td> <td>PZZ</td> </tr> <tr> <td>Z</td> <td>S</td> <td>A</td> <td>T</td> <td>03n</td> <td>0</td> </tr> </table> | PROGRESSIVO | PROGETTO | PROCEDURA | TITOLO | TAVOLA | REVISIONE | 2 | 1 | 0 | 4 | 2 | PZZ | Z | S | A | T | 03n | 0 |
| 00   | 29/09/23   | Progetto definitivo | LB       | VDA                 |           |     |     |      |             |      |      |   |             |          |           |        |        |           |   |   |   |   |   |     |   |   |   |   |     |   |
| REV  | DATA   | DESCRIZIONE         | PREP     | APPR                |           |     |     |      |             |      |      |   |             |          |           |        |        |           |   |   |   |   |   |     |   |   |   |   |     |   |
| PROGRESSIVO  | PROGETTO   | PROCEDURA           | TITOLO   | TAVOLA              | REVISIONE |     |     |      |             |      |      |   |             |          |           |        |        |           |   |   |   |   |   |     |   |   |   |   |     |   |
| 2  | 1  | 0                   | 4        | 2                   | PZZ       |     |     |      |             |      |      |   |             |          |           |        |        |           |   |   |   |   |   |     |   |   |   |   |     |   |
| Z  | S  | A                   | T        | 03n                 | 0         |     |     |      |             |      |      |   |             |          |           |        |        |           |   |   |   |   |   |     |   |   |   |   |     |   |

Le informazioni contenute in questo documento appartengono al Proprietario. Il documento deve essere utilizzato esclusivamente dal Destinatario in relazione alle finalità per le quali è stato ricevuto. E' vietata qualsiasi forma di riproduzione o divulgazione senza l'esplicito consenso del Proprietario.



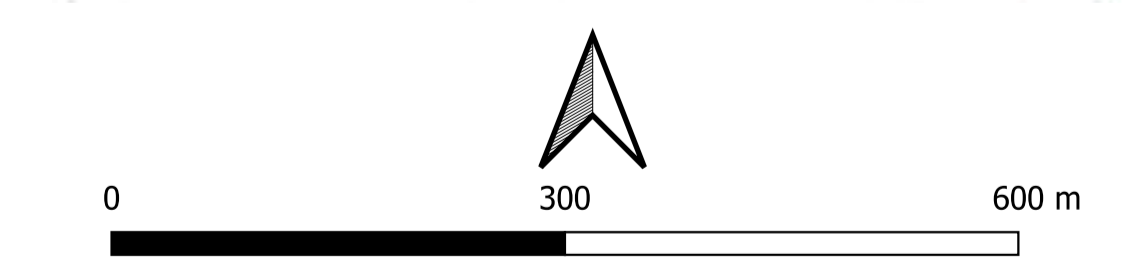
- Legenda:**
- Cavidotto 36 kV di connessione alla Stazione Elettrica
  - Opere di rete
  - Nuovi raccordi aerei linea Vignole-Casanova 220 kV
  - Nuovi raccordi aerei linea Vignole-Ital Novi 220 kV
  - Nuovi raccordi aerei linea Spinetta-Sezzadio 132 kV
  - Nuovi raccordi aerei linea Aulara-Frugarolo 132 kV
  - Nuova Stazione Elettrica "Mandrino" 220/132/36 kV

**REGIONE PIEMONTE**  
 Direzione Ambiente, Governo e Tutela del Territorio  
 Settore Infrastruttura Geografica, Strumenti e Tecnologie per il Governo del Territorio  
 cartografico@regione.piemonte.it

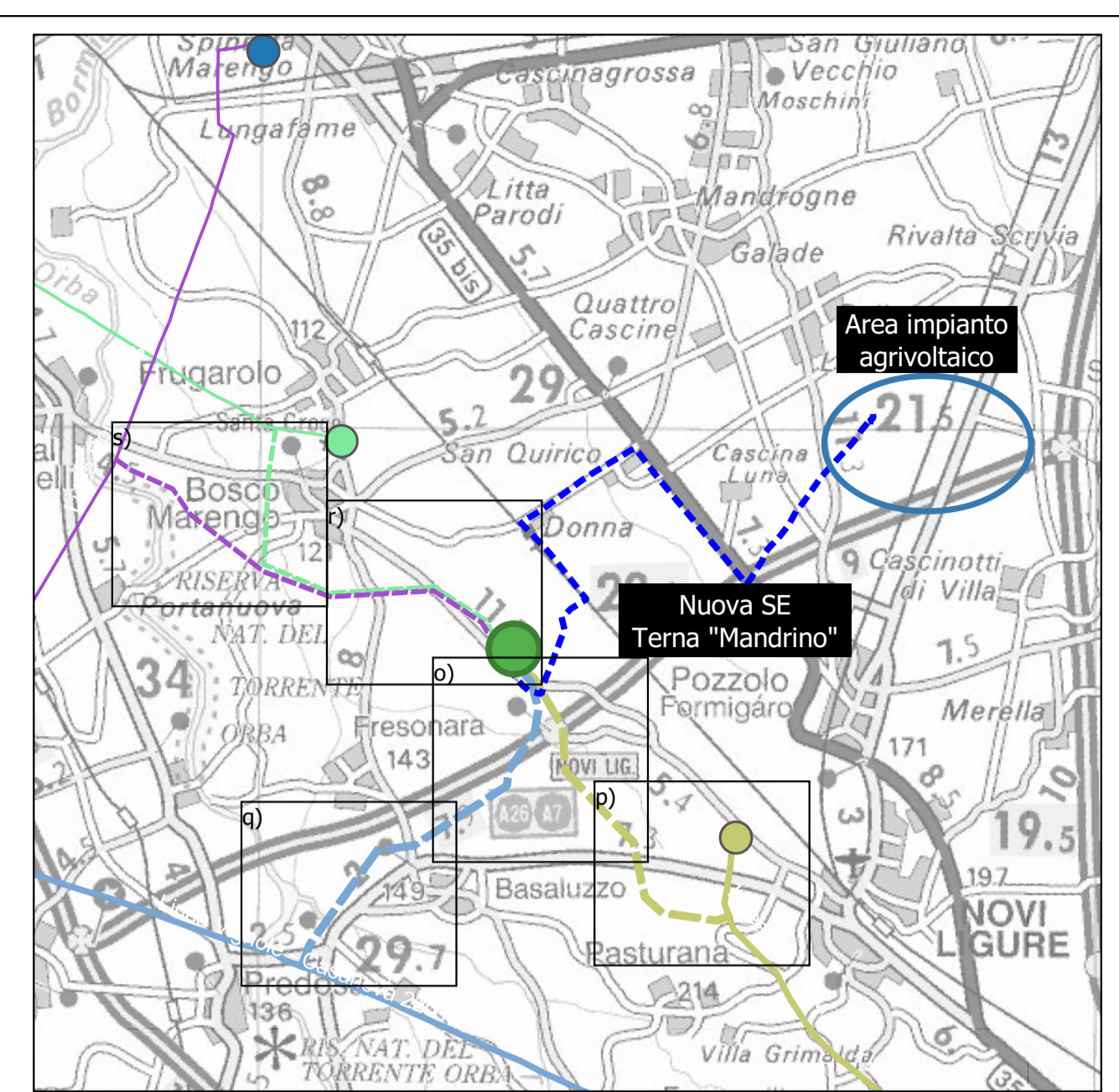
**LEGENDA CARTOGRAFIA 1:10.000**

|  |   |   |
|--|---|---|
| <b>IMMOBILI E ANTROPIZZAZIONI</b>  | <b>VIABILITA', MOBILITA' E TRASPORTI</b>  | <b>ALTIMETRIA</b>   |
| <ul style="list-style-type: none"> <li>Edifici</li> <li>amministrativo o servizio pubblico</li> <li>sanità</li> <li>istruzione</li> <li>luogo di culto</li> <li>capannone</li> <li>commerciale</li> <li>industriale</li> <li>agricolturale</li> <li>edificio rurale</li> <li>residenziale</li> <li>villa/villetta a schiera</li> <li>castello</li> <li>altro</li> <li>indeterminato</li> <li>edificio minore</li> <li>tettoia o pensilina</li> <li>Manufatti</li> <li>manufatto monumentale, arredo urbano</li> <li>manufatto industriale</li> <li>piattaforma aeroportuale non qualificata</li> <li>piattaforma di rullaggio</li> <li>isola di traffico</li> <li>muro di sostegno o divisorio</li> <li>elemento divisorio</li> <li>area attrezzata del suolo</li> <li>diga</li> <li>opera di regimazione</li> <li>argine</li> <li>Attrezzature sportive</li> <li>campo calcio</li> <li>vasca, piscina scoperta</li> <li>altro</li> <li>RETI DI SERVIZIO</li> <li>Linee elettriche</li> <li>nodo della linea elettrica</li> <li>traliccio</li> </ul> | <ul style="list-style-type: none"> <li>Ferrovie</li> <li>su ponte/viadotto/cavalcavia</li> <li>a raso</li> <li>in galleria</li> <li>Area di circolazione veicolare</li> <li>su ponte/viadotto/cavalcavia</li> <li>in galleria</li> <li>a raso</li> <li>Area di viabilità mista secondaria</li> <li>viabilità mista secondaria</li> <li>sentieri</li> <li>Area di circolazione pedonale</li> <li>a raso</li> <li>su ponte/passerella pedonale</li> <li>in galleria</li> <li>Area di circolazione ciclabile</li> <li>a raso</li> <li>su ponte</li> <li>in galleria</li> <li>elementi di trasporto su acqua</li> <li>elementi di trasporto su acqua</li> <li>Elementi di trasporto a fune</li> <li>funivia</li> <li>cabinovia</li> <li>sogglia</li> <li>teleferica</li> <li>sciovia/skillift</li> <li>PERTINENZE</li> <li>area cimiteriale</li> <li>camping</li> <li>campo da golf</li> <li>struttura ospedaliera</li> <li>struttura scolastica</li> <li>centrale energia solare</li> <li>altro</li> <li>discarica</li> <li>area estrattiva</li> </ul> | <ul style="list-style-type: none"> <li>250 punti quotati</li> <li>Curva di livello direttrice</li> <li>Curva di livello ordinaria</li> <li>FORME DEL TERRENO</li> <li>forma naturale del terreno</li> <li>scarpata</li> <li>scavo</li> <li>discarica</li> <li>area in trasformazione</li> <li>VEGETAZIONE</li> <li>boschi prevalenza conifere</li> <li>boschi prevalenza latifoglie</li> <li>imboschimenti</li> <li>arbusteti e macchia</li> <li>pascoli</li> <li>alta qualità di bosco</li> <li>formazione particolare</li> <li>area priva di vegetazione</li> <li>risale</li> <li>seminativi</li> <li>risale</li> <li>frutteti</li> <li>castagneti</li> <li>vigneti</li> <li>prati, erbe e macerite</li> <li>area verde</li> <li>idreografia</li> <li>area bagnata di corso d'acqua</li> <li>drenaggi superficiali</li> <li>invaso</li> <li>specchio d'acqua</li> <li>ghiacciaio, nevai perenne</li> <li>v_el_idr_vert</li> <li>LIMITI AMMINISTRATIVI</li> <li>limite comunale</li> </ul> |

Elaborazione dati e allestimento cartografico: CSI



| Timbro<br><br>Realizzato da LOM S.p.A.<br>Via R. Gallo 9, 20148 Milano<br>Tel: 02/9011011 - Fax: 02/9011150<br>PEC: info@loc.com - web: info@loc.com<br>Proprietario: Renantis<br>Viale Monza 229, 20126 Milano<br>www.renantis.com - Tel: 02/212131<br>Sede legale: Corso Italia 3, 20122 Milano | Note di revisione   |            |                     |   |           |             |          |           |           |        |           |   |   |   |   |   |     |                 |  |  |  |  |  |
|---|---|------------|---------------------|---|-----------|-------------|----------|-----------|-----------|--------|-----------|---|---|---|---|---|-----|-----------------|--|--|--|--|--|
|   | 00  | 29/09/23   | Progetto definitivo | LB  | VDA       |             |          |           |           |        |           |   |   |   |   |   |     |                 |  |  |  |  |  |
| Progetto  | 21042 PZZ - GIS.ogs   | Formato A1 | Scala 1:5'000       | Titolo tavola T.03 Inquadramento su CTR   |           |             |          |           |           |        |           |   |   |   |   |   |     |                 |  |  |  |  |  |
| Nome file   | 21042 PZZ - GIS.ogs   | Formato A1 | Scala 1:5'000       | <table border="1"> <tr> <th>PROGRESSIVO</th> <th>PROGETTO</th> <th>PROCEDURA</th> <th>TIP. DOC.</th> <th>TAVOLA</th> <th>REVISIONE</th> </tr> <tr> <td>2</td> <td>1</td> <td>0</td> <td>4</td> <td>2</td> <td>PZZ</td> </tr> <tr> <td colspan="6" style="text-align: center;">S A T 0 3 0 0 0</td> </tr> </table> |           | PROGRESSIVO | PROGETTO | PROCEDURA | TIP. DOC. | TAVOLA | REVISIONE | 2 | 1 | 0 | 4 | 2 | PZZ | S A T 0 3 0 0 0 |  |  |  |  |  |
| PROGRESSIVO   | PROGETTO  | PROCEDURA  | TIP. DOC.           | TAVOLA  | REVISIONE |             |          |           |           |        |           |   |   |   |   |   |     |                 |  |  |  |  |  |
| 2   | 1   | 0          | 4                   | 2   | PZZ       |             |          |           |           |        |           |   |   |   |   |   |     |                 |  |  |  |  |  |
| S A T 0 3 0 0 0   |   |            |                     |   |           |             |          |           |           |        |           |   |   |   |   |   |     |                 |  |  |  |  |  |
| Note  | Le informazioni contenute in questo documento appartengono al Proprietario. Il documento deve essere utilizzato esclusivamente dal Destinatario in relazione alle finalità per le quali è stato redatto. E' vietata qualsiasi forma di riproduzione o divulgazione senza l'esplicito consenso del Proprietario. |            |                     |   |           |             |          |           |           |        |           |   |   |   |   |   |     |                 |  |  |  |  |  |



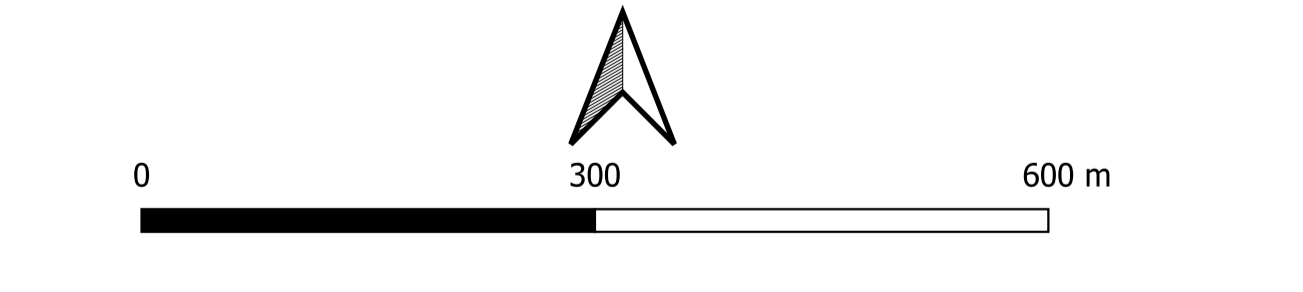
- Legenda:**
- Opere di rete
  - Nuovi raccordi aerei linea Vignole-Ital Novi 220 kV
  - Opere esistenti
  - SSE industrial Ital Novi 220 kV
  - Vignole-Ital Novi 220 kV

**REGIONE PIEMONTE**  
 Direzione Ambiente, Governo e Tutela del Territorio  
 Settore Infrastruttura Geografica, Strumenti e Tecnologie per il Governo del Territorio  
 cartografico@regione.piemonte.it

**LEGENDA CARTOGRAFIA 1:10.000**

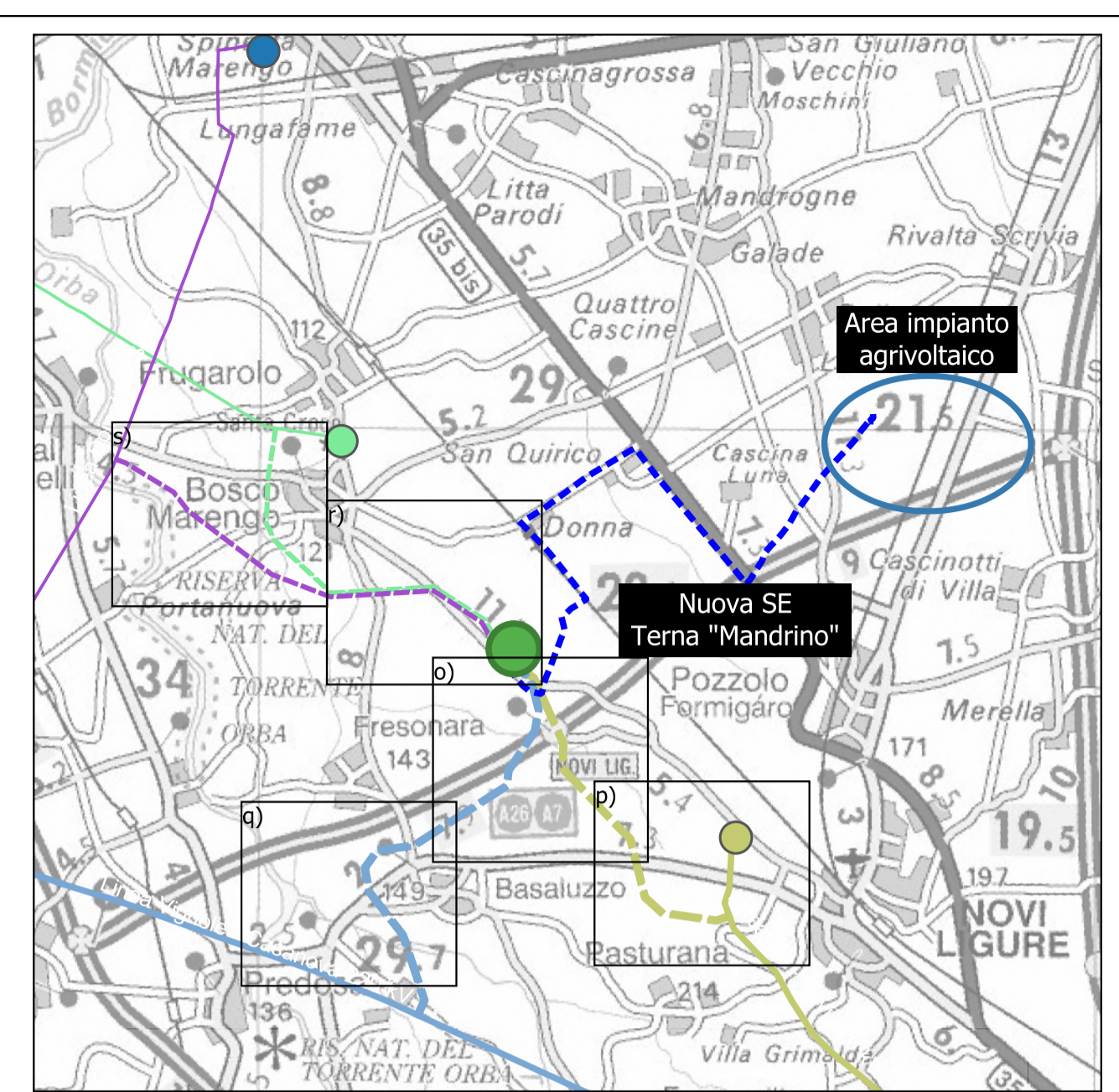
|   |  |   |
|---|--|---|
| <p><b>IMMOBILI E ANTROPIZZAZIONI</b></p> <ul style="list-style-type: none"> <li>Edifici           <ul style="list-style-type: none"> <li>amministrativo o servizio pubblico</li> <li>sanità</li> <li>istruzione</li> <li>luogo di culto</li> <li>capannone</li> <li>commerciale</li> <li>industriale</li> <li>agricolturale</li> <li>edificio rurale</li> <li>residenziale</li> <li>villa/villetta a schiera</li> <li>castello</li> <li>altro</li> <li>indeterminato</li> <li>edificio minore</li> <li>tettoio o pensilina</li> </ul> </li> <li>Manufatti           <ul style="list-style-type: none"> <li>manufatto monumentale, arredo urbano</li> <li>manufatto industriale</li> <li>piatta aeroportuale non qualificata</li> <li>piatta di rullaggio</li> <li>isola di traffico</li> <li>muro di sostegno o divisorio</li> <li>elemento divisorio</li> <li>area attrezzata del suolo</li> <li>diga</li> <li>opera di regimazione</li> <li>argine</li> </ul> </li> <li>Attrezzature sportive           <ul style="list-style-type: none"> <li>campo calcio</li> <li>vasca, piscina scoperta</li> <li>altro</li> </ul> </li> <li>RETI DI SERVIZIO           <ul style="list-style-type: none"> <li>Linee elettriche               <ul style="list-style-type: none"> <li>nodo della linea elettrica</li> <li>traliccio</li> </ul> </li> </ul> </li> </ul> | <p><b>VIABILITA', MOBILITA' E TRASPORTI</b></p> <p><b>Ferrovie</b></p> <ul style="list-style-type: none"> <li>su ponte/viadotto/cavalcavia</li> <li>a raso</li> <li>in galleria</li> </ul> <p><b>Area di circolazione veicolare</b></p> <ul style="list-style-type: none"> <li>su ponte/viadotto/cavalcavia</li> <li>in galleria</li> <li>a raso</li> </ul> <p><b>Area di viabilità mista secondaria</b></p> <ul style="list-style-type: none"> <li>viabilità mista secondaria</li> <li>sentieri</li> </ul> <p><b>Area di circolazione pedonale</b></p> <ul style="list-style-type: none"> <li>a raso</li> <li>su ponte</li> <li>in galleria</li> </ul> <p><b>Area di circolazione ciclabile</b></p> <ul style="list-style-type: none"> <li>a raso</li> <li>su ponte</li> <li>in galleria</li> </ul> <p><b>elementi di trasporto su acqua</b></p> <ul style="list-style-type: none"> <li>elementi di trasporto su acqua</li> </ul> <p><b>Elementi di trasporto a fune</b></p> <ul style="list-style-type: none"> <li>funivia</li> <li>cabinovia</li> <li>saggiovia</li> <li>teleferica</li> <li>sciovia/skillift</li> </ul> <p><b>PERTINENZE</b></p> <ul style="list-style-type: none"> <li>area cimiteriale</li> <li>campi</li> <li>campo da golf</li> <li>struttura ospedaliera</li> <li>struttura scolastica</li> <li>centrale energia solare</li> <li>altro</li> <li>discarica</li> <li>area estrattiva</li> </ul> | <p><b>ALTIMETRIA</b></p> <ul style="list-style-type: none"> <li>punti quotati</li> <li>Curva di livello direttrice</li> <li>Curva di livello ordinaria</li> </ul> <p><b>FORME DEL TERRENO</b></p> <ul style="list-style-type: none"> <li>forma naturale del terreno</li> <li>scarpata</li> <li>scavo</li> <li>discarica</li> <li>area in trasformazione</li> </ul> <p><b>VEGETAZIONE</b></p> <ul style="list-style-type: none"> <li>boschi prevalenza conifere</li> <li>boschi prevalenza latifoglie</li> <li>imboschimenti</li> <li>arbuscelli e macchia</li> <li>plantagioni</li> <li>alta fittuzia di bosco</li> <li>formazione particolare</li> <li>area priva di vegetazione</li> <li>pascoli e incolti</li> <li>seminativi</li> <li>risale</li> <li>frutteti</li> <li>castagneti</li> <li>vigneti</li> <li>prati, arbi e macchie</li> <li>area verde</li> <li>torre, el. al.</li> </ul> <p><b>IDROGRAFIA</b></p> <ul style="list-style-type: none"> <li>area bagnata di corso d'acqua</li> <li>drenaggi superficiali</li> <li>invaso</li> <li>specchio d'acqua</li> <li>ghiacciaio, nevai perenne</li> <li>v. el. idr. vert.</li> </ul> <p><b>LIMITI AMMINISTRATIVI</b></p> <ul style="list-style-type: none"> <li>limite comunale</li> </ul> |
|---|--|---|

Elaborazione dati e allestimento cartografico: CSI



|   |   |                           |                                |      |      |
|---|---|---------------------------|--------------------------------|------|------|
| Timbro<br><br>Realizzato da LOM S.p.A.<br>Via R. Gallo 9, 20148 Milano<br>Tel: 02/87411111 - Fax: 02/87411110<br>PEC: info@loc.com - mail: info@locweb.it<br>Proprietario: Renantis<br>Viale Monza 259, 20126 Milano<br>www.renantis.com - Tel: 02/23131<br>Sede legale: Corso Italia 3, 20122 Milano | Note di revisione   |                           |                                |      |      |
|   | 00  | 29/09/23                  | Progetto definitivo            | LB   | VDA  |
| Progetto: Impianto fotovoltaico con agricoltura integrata "La Crociata" - Pozzolo Formigaro (AL)  | REV   | DATA                      | DESCRIZIONE                    | PREP | APPR |
| Titolo tavola   |   | T.03 Inquadramento su CTR |                                |      |      |
| Nome file: 21042 PZZ - GIS.ogs<br>Formato: A1<br>Scala: 1:5'000   | CODICE<br>PROGRESSIVO<br>PROGETTO<br>PROCEDURA<br>TIPO<br>TAVOLA<br>REVISIONE |                           | 2 1 0 4 2 P Z Z S A T 0 3p 0 0 |      |      |

Le informazioni contenute in questo documento appartengono al Proprietario. Il documento deve essere utilizzato esclusivamente dal Destinatario in relazione alle finalità per le quali è stato ricevuto. È vietata qualsiasi forma di riproduzione o divulgazione senza l'esplicito consenso del Proprietario.



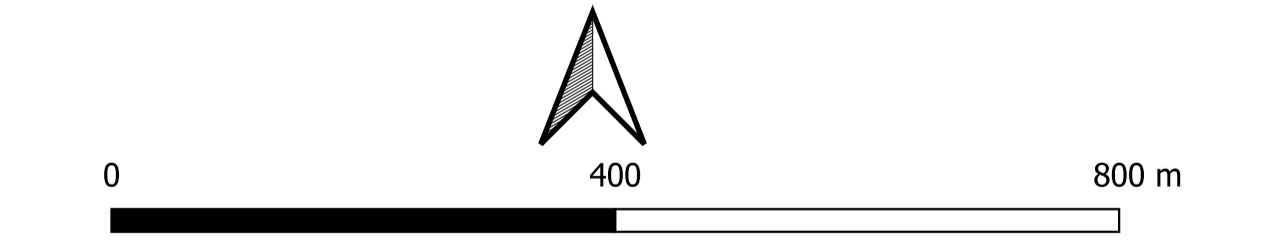
- Legenda:**
- Opere di rete
  - Nuovi raccordi aerei linea Vignole-Casanova 220 kV
  - Opere esistenti
  - Vignole-Casanova 220 kV

**REGIONE PIEMONTE**  
 Direzione Ambiente, Governo e Tutela del Territorio  
 Settore Infrastruttura Geografica, Strumenti e Tecnologie per il Governo del Territorio  
 cartografico@regione.piemonte.it

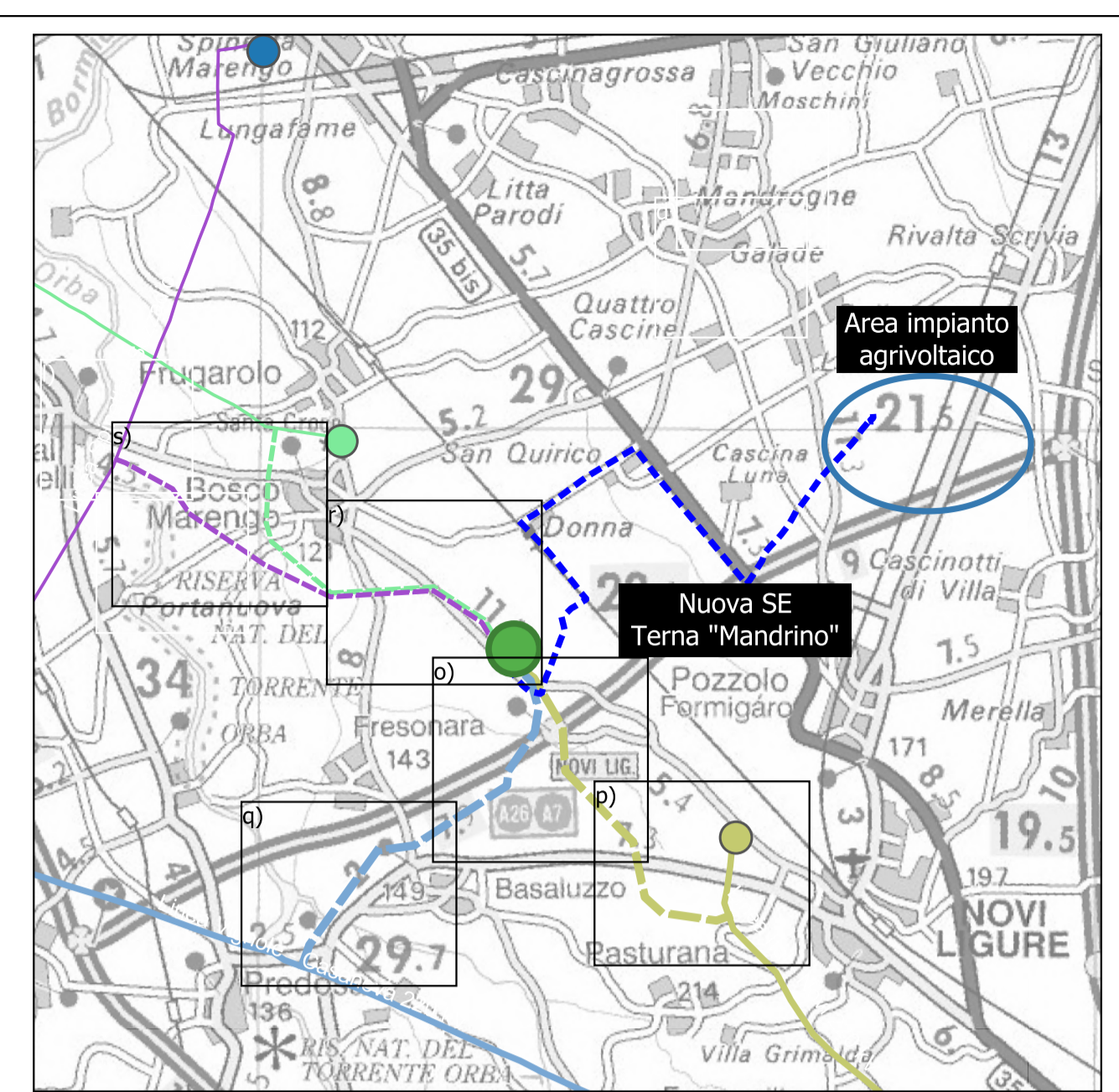
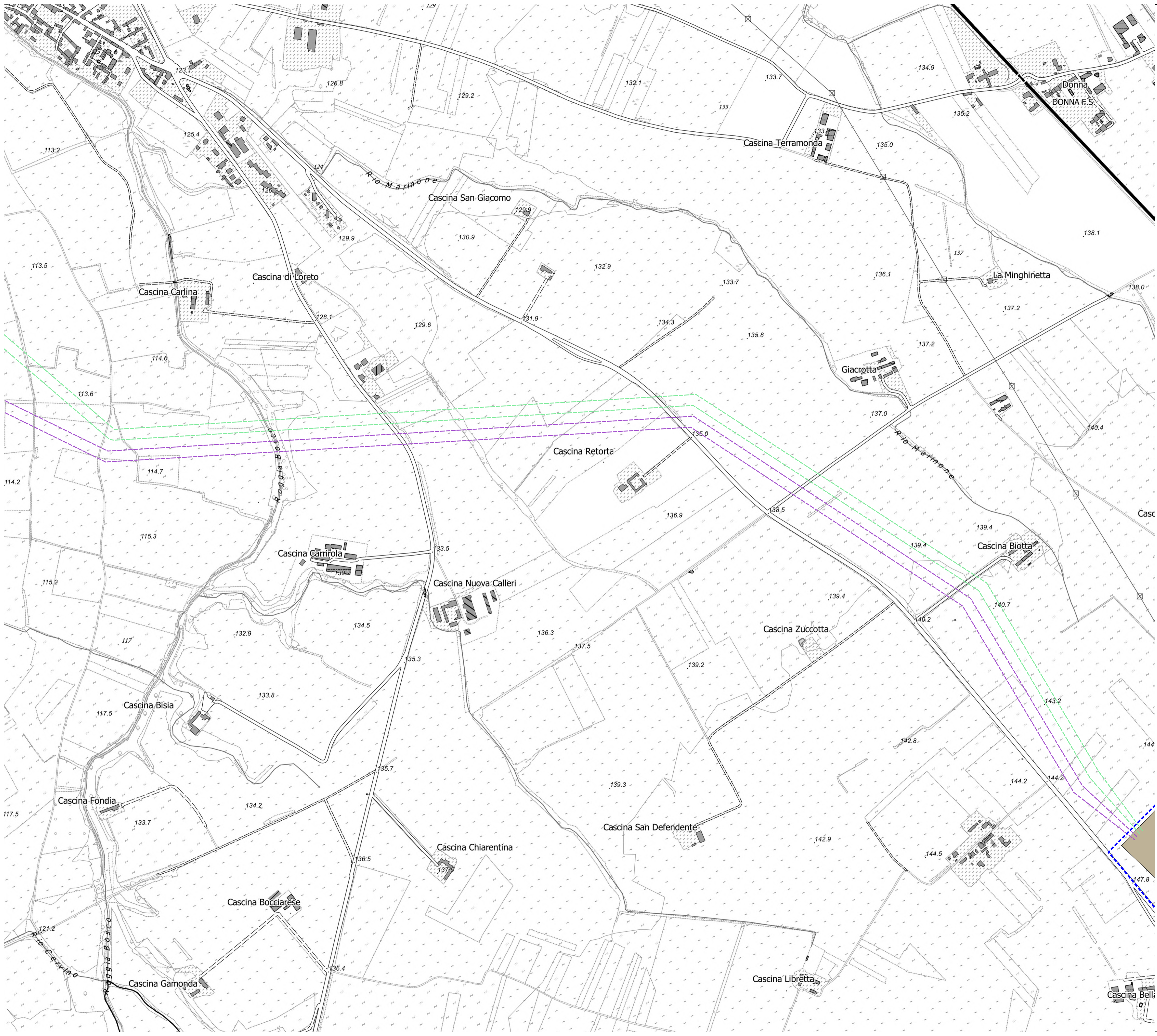
**LEGENDA CARTOGRAFIA 1:10.000**

|  |   |  |
|--|---|--|
| <b>IMMOBILI E ANTROPIZZAZIONI</b>  | <b>VIABILITA', MOBILITA' E TRASPORTI</b>  | <b>ALTIMETRIA</b>  |
| <ul style="list-style-type: none"> <li>Edifici</li> <li>amministrativo o servizio pubblico</li> <li>sanità</li> <li>istruzione</li> <li>luogo di culto</li> <li>capannone</li> <li>commerciale</li> <li>industriale</li> <li>agricolturale</li> <li>edificio rurale</li> <li>residenziale</li> <li>villa/villetta a schiera</li> <li>castello</li> <li>altro</li> <li>indeterminato</li> <li>edificio minore</li> <li>tettoio o pensilina</li> <li>Manufatti</li> <li>manufatto monumentale, arredo urbano</li> <li>manufatto industriale</li> <li>pista aeroporto non qualificata</li> <li>pista di atterraggio</li> <li>isola di traffico</li> <li>muro di sostegno o divisorio</li> <li>elemento divisorio</li> <li>area attrezzata del suolo</li> <li>diga</li> <li>opera di regimazione argine</li> <li>Attrezzature sportive</li> <li>campo calcio</li> <li>vasca, piscina scoperta</li> <li>altro</li> <li>RETI DI SERVIZIO</li> <li>Linee elettriche</li> <li>nodo della linea elettrica</li> <li>traliccio</li> </ul> | <ul style="list-style-type: none"> <li>Ferrovie</li> <li>su ponte/viadotto/cavalcavia</li> <li>a raso</li> <li>in galleria</li> <li>Area di circolazione veicolare</li> <li>su ponte/viadotto/cavalcavia</li> <li>in galleria</li> <li>a raso</li> <li>Area di viabilità mista secondaria</li> <li>viabilità mista secondaria</li> <li>sentieri</li> <li>Area di circolazione pedonale</li> <li>a raso</li> <li>su ponte/passerella pedonale</li> <li>in galleria</li> <li>Area di circolazione ciclabile</li> <li>a raso</li> <li>su ponte</li> <li>in galleria</li> <li>elementi di trasporto su acqua</li> <li>elementi di trasporto su acqua</li> <li>Elementi di trasporto a fune</li> <li>funicolare</li> <li>cabinovia</li> <li>sogglia</li> <li>teleferica</li> <li>scioway/skilt</li> <li>PERTINENZE</li> <li>area cimiteriale</li> <li>camping</li> <li>campo da golf</li> <li>struttura ospedaliera</li> <li>struttura scolastica</li> <li>centrale energia solare</li> <li>altro</li> <li>discarica</li> <li>area estrattiva</li> </ul> | <ul style="list-style-type: none"> <li>punti quotati</li> <li>Curva di livello direttrice</li> <li>Curva di livello ordinaria</li> <li>FORME DEL TERRENO</li> <li>forma naturale del terreno</li> <li>scarpa</li> <li>scavo</li> <li>discarica</li> <li>area in trasformazione</li> <li>VEGETAZIONE</li> <li>boschi prevalenza conifere</li> <li>boschi prevalenza latifoglie</li> <li>imboschimenti</li> <li>arbusteti e macchia</li> <li>partagioni</li> <li>alta qualità di bosco</li> <li>formazione particolare</li> <li>area priva di vegetazione</li> <li>pascoli e incolti</li> <li>risale</li> <li>frutteti</li> <li>castagneti</li> <li>vigneti</li> <li>prati, erbai e marcite</li> <li>area verde</li> <li>batte, fil di</li> <li>IDROGRAFIA</li> <li>area bagnata di corso d'acqua</li> <li>drenaggi superficiali</li> <li>invaso</li> <li>specchio d'acqua</li> <li>ghiacciaio, nevajo perenne</li> <li>v_el_idr_vert</li> <li>LIMITI AMMINISTRATIVI</li> <li>limite comunale</li> </ul> |

Elaborazione dati e allestimento cartografico: CSI



|   |                   |                  |   |      |      |
|---|-------------------|------------------|---|------|------|
| Timbro<br><br>Proprietario<br><b>Renantis</b><br>Renantis Italia S.p.A.<br>Viale Monza 259, 20126 Milano<br>www.renantis.com - tel. 02/43131<br>Sede legale: Corso Italia 3, 20122 Milano   | Note di revisione |                  |   |      |      |
|   | 00                | 29/09/23         | Progetto definitivo   | LB   | VDA  |
| Progetto<br>Impianto fotovoltaico con agricoltura integrata "La Grapina"<br>Pozzolo Formigaro (AL)  | REV               | DATA             | DESCRIZIONE   | PREP | APPR |
| Titolo tavola<br>T.03 Inquadramento su CTR  |                   |                  |   |      |      |
| Nome file<br>21042 PZZ - GIS.ogs  | Formato<br>A1     | Scala<br>1:5'000 | CODICE<br>PROGETTO PROCEDURA TRP TAVOLA REVISIONE<br>2 1 0 4 2 P Z Z S A T 0 3q 0 0 |      |      |
| Note<br>Le informazioni contenute in questo documento appartengono al Proprietario. Il documento deve essere utilizzato esclusivamente dal Destinatario in relazione alle finalità per le quali è stato ricevuto. È vietata qualsiasi forma di riproduzione o di pubblicazione senza il rispetto del consenso del Proprietario. |                   |                  |   |      |      |



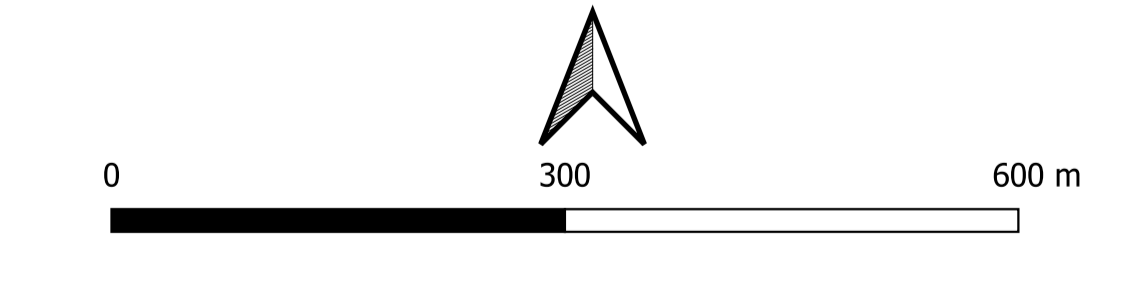
- Legenda:**
- Cavidotto 36 kV di connessione alla Stazione Elettrica
  - Opere di rete
  - Nuovi raccordi aerei linea Spinetta-Sezzadio 132 kV
  - Nuovi raccordi aerei linea Aulara-Frugarolo 132 kV
  - Nuova Stazione Elettrica "Mandrino" 220/132/36 kV

**REGIONE PIEMONTE**  
 Direzione Ambiente, Governo e Tutela del Territorio  
 Settore Infrastruttura Geografica, Strumenti e Tecnologie per il Governo del Territorio  
 cartografico@regione.piemonte.it

**LEGENDA CARTOGRAFIA 1:10.000**

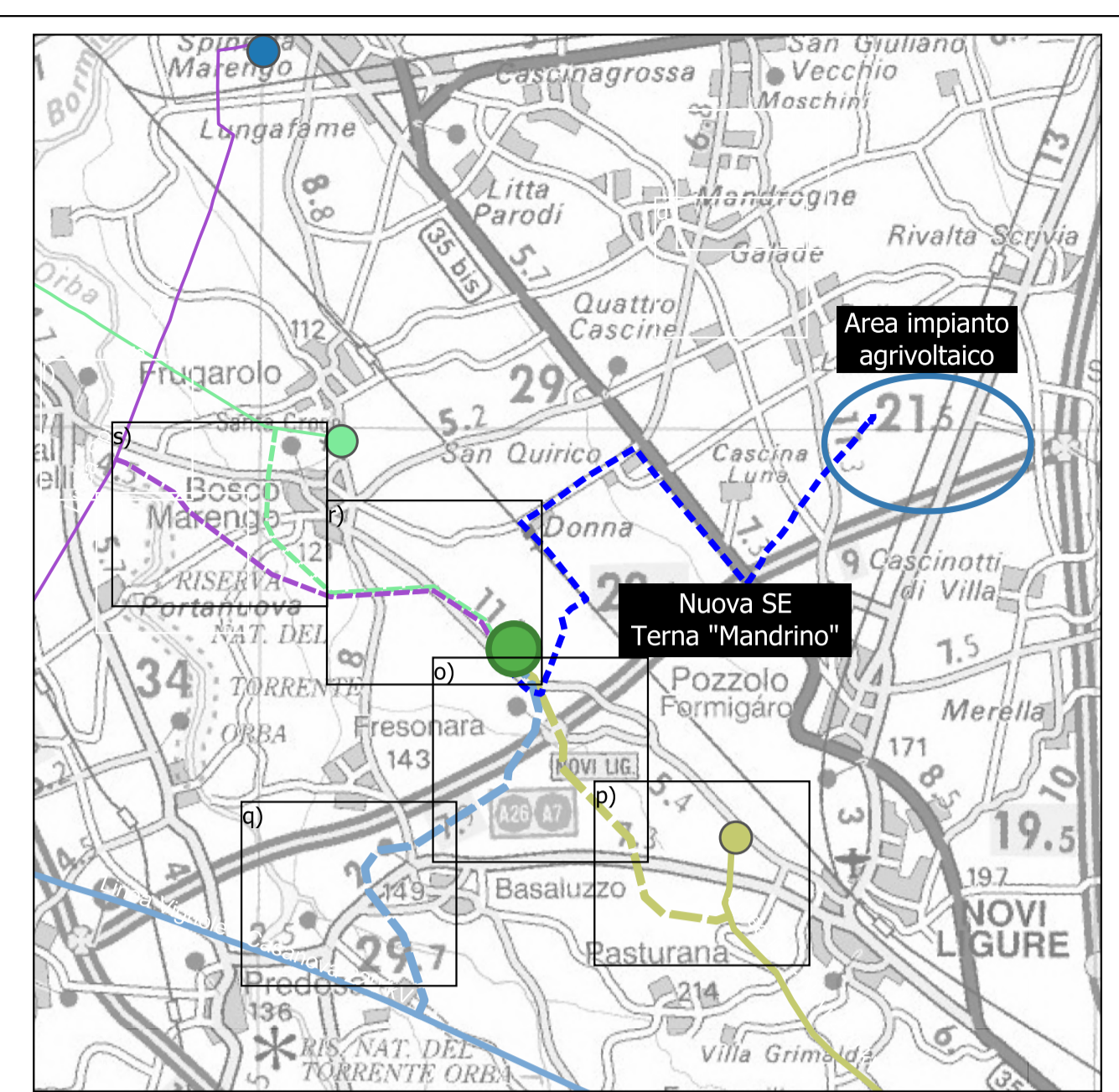
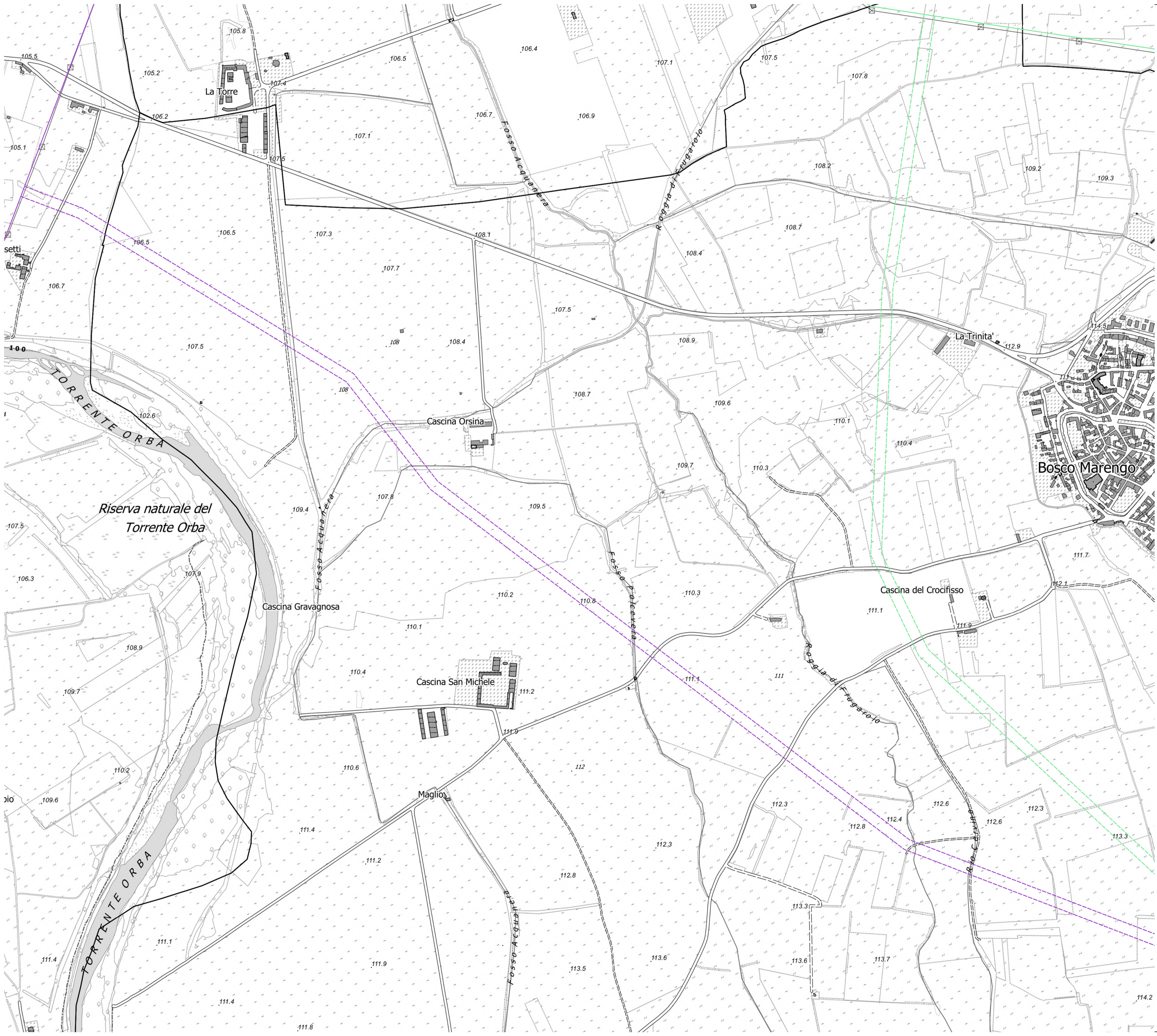
|  |  |  |
|--|--|--|
| <b>IMMOBILI E ANTROPIZZAZIONI</b>  | <b>VIABILITA', MOBILITA' E TRASPORTI</b>   | <b>ALTIMETRIA</b>  |
| <ul style="list-style-type: none"> <li>Edifici</li> <li>amministrativo o servizio pubblico</li> <li>sanità</li> <li>istruzione</li> <li>luogo di culto</li> <li>capannone</li> <li>commerciale</li> <li>industriale</li> <li>agricolturale</li> <li>edificio rurale</li> <li>residenziale</li> <li>villa/villetta a schiera</li> <li>castello</li> <li>altro</li> <li>indeterminato</li> <li>edificio minore</li> <li>tettoia o pensilina</li> <li>Manufatti</li> <li>monumento monumentale, arredo urbano</li> <li>manufatto industriale</li> <li>pista aeroporto non qualificata</li> <li>pista di rullaggio</li> <li>isola di traffico</li> <li>muro di sostegno o divisorio</li> <li>elemento divisorio</li> <li>area attrezzata del suolo</li> <li>diga</li> <li>opere di regimazione argine</li> <li>Attrezzature sportive</li> <li>campo calcio</li> <li>vasca, piscina scoperta</li> <li>altro</li> <li>RETI DI SERVIZIO</li> <li>Linee elettriche</li> <li>nodo della linea elettrica</li> <li>traliccio</li> </ul> | <ul style="list-style-type: none"> <li>Ferrovie</li> <li>su ponte/viadotto/cavalcavia</li> <li>a raso</li> <li>in galleria</li> <li>Area di circolazione veicolare</li> <li>su ponte/viadotto/cavalcavia</li> <li>in galleria</li> <li>a raso</li> <li>Area di viabilità mista secondaria</li> <li>viabilità mista secondaria</li> <li>sentieri</li> <li>Area di circolazione pedonale</li> <li>a raso</li> <li>su ponte/passerella pedonale</li> <li>in galleria</li> <li>Area di circolazione ciclabile</li> <li>a raso</li> <li>su ponte</li> <li>in galleria</li> <li>elementi di trasporto su acqua</li> <li>elementi di trasporto su acqua</li> <li>Elementi di trasporto a fune</li> <li>funicola</li> <li>cabinovia</li> <li>sogglia</li> <li>teleferica</li> <li>sciway/skillift</li> <li>PERTINENZE</li> <li>area cimiteriale</li> <li>campi</li> <li>campo da golf</li> <li>struttura ospedaliera</li> <li>struttura scolastica</li> <li>centrale energia solare</li> <li>altro</li> <li>discarica</li> <li>area restrittiva</li> </ul> | <ul style="list-style-type: none"> <li>ALTIMETRIA</li> <li>punti quotati</li> <li>Curva di livello direttrice</li> <li>Curva di livello ordinaria</li> <li>FORME DEL TERRENO</li> <li>forma naturale del terreno</li> <li>scarpata</li> <li>scavo</li> <li>discarica</li> <li>area in trasformazione</li> <li>VEGETAZIONE</li> <li>boschi prevalenza conifere</li> <li>boschi prevalenza latifoglie</li> <li>imboschimenti</li> <li>arbusteti e macchia</li> <li>partagioni</li> <li>alta qualità di bosco</li> <li>formazione particolare</li> <li>area priva di vegetazione</li> <li>pascoli e incolti</li> <li>seminativi</li> <li>risale</li> <li>frutteti</li> <li>castagneti</li> <li>vigneti</li> <li>prati, erbai e marcite</li> <li>area verde</li> <li>batte, EL</li> <li>IDROGRAFIA</li> <li>area bagnata di corso d'acqua</li> <li>drenaggi superficiali</li> <li>invaso</li> <li>specchio d'acqua</li> <li>ghiacciaio, nevoso perenne</li> <li>v_el_idr_vert</li> <li>LIMITI AMMINISTRATIVI</li> <li>limite comunale</li> </ul> |

Elaborazione dati e allestimento cartografico: CSI



|   |  |                   |                           |                     |           |      |             |          |             |      |        |           |   |   |   |   |   |     |
|---|--|-------------------|---------------------------|---------------------|-----------|------|-------------|----------|-------------|------|--------|-----------|---|---|---|---|---|-----|
| Timbro<br>  | Realizzato da<br><b>COMS</b><br>Via R. Gallo 9, 20148 Milano<br>Tel. 02/891224 - Fax 02/89131510<br>PEC: info@coms.it - mail: info@coms.it | Note di revisione |                           |                     |           |      |             |          |             |      |        |           |   |   |   |   |   |     |
|   |  | 00                | 29/09/23                  | Progetto definitivo | LB        | VDA  |             |          |             |      |        |           |   |   |   |   |   |     |
| Proprietario<br><b>Renantis</b><br>Viale Monza 259, 20126 Milano<br>www.renantis.com - tel. 02/84311<br>Sede legale: Corso Italia 3, 20122 Milano   | Progetto<br>Impianto fotovoltaico con agricoltura integrata "La Gialotta"<br>Pozzolo Formigaro (AL)  | REV               | DATA                      | DESCRIZIONE         | PREP      | APPR |             |          |             |      |        |           |   |   |   |   |   |     |
|   |  | Titolo tavola     |                           |                     |           |      |             |          |             |      |        |           |   |   |   |   |   |     |
| Nome file   | Formato  | Scala             | T.03 Inquadramento su CTR |                     |           |      |             |          |             |      |        |           |   |   |   |   |   |     |
| 21042 PZZ - GIS.ggs   | A1   | 1:5'000           |                           |                     |           |      |             |          |             |      |        |           |   |   |   |   |   |     |
| <table border="1"> <tr> <td>PROGRESSIVO</td> <td>PROGETTO</td> <td>PROCESSIONE</td> <td>TRAC</td> <td>TAVOLA</td> <td>REVISIONE</td> </tr> <tr> <td>2</td> <td>1</td> <td>0</td> <td>4</td> <td>2</td> <td>PZZ</td> </tr> </table>  |  |                   |                           |                     |           |      | PROGRESSIVO | PROGETTO | PROCESSIONE | TRAC | TAVOLA | REVISIONE | 2 | 1 | 0 | 4 | 2 | PZZ |
| PROGRESSIVO   | PROGETTO   | PROCESSIONE       | TRAC                      | TAVOLA              | REVISIONE |      |             |          |             |      |        |           |   |   |   |   |   |     |
| 2   | 1  | 0                 | 4                         | 2                   | PZZ       |      |             |          |             |      |        |           |   |   |   |   |   |     |
| Note<br>Le informazioni contenute in questo documento appartengono al Proprietario. Il documento deve essere utilizzato esclusivamente dal Destinatario in relazione alle finalità per le quali è stato ricevuto. È vietata qualsiasi forma di riproduzione o divulgazione senza il rispetto del consenso del Proprietario. |  |                   |                           |                     |           |      |             |          |             |      |        |           |   |   |   |   |   |     |





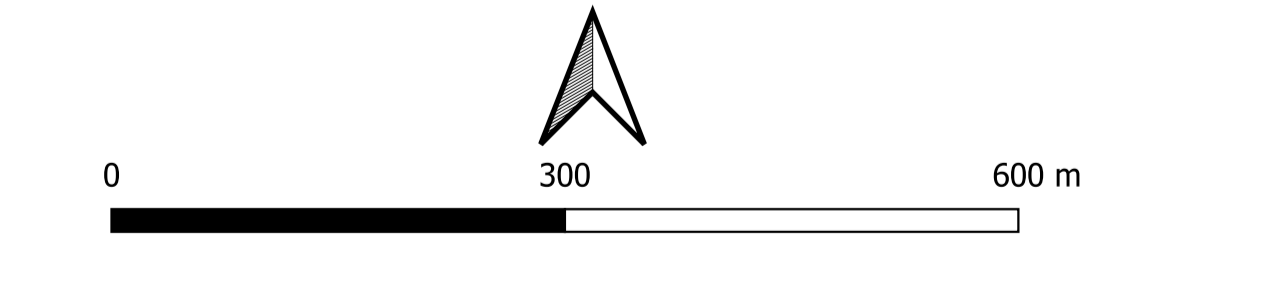
- Legenda:**
- Operi di rete
  - Nuovi raccordi aerei linea Spinetta-Sezzadio 132 kV
  - Nuovi raccordi aerei linea Aulara-Frugarolo 132 kV
  - Operi esistenti
  - Spinetta-Sezzadio 132 kV
  - Aulara-Frugarolo 132 kV

**REGIONE PIEMONTE**  
 Direzione Ambiente, Governo e Tutela del Territorio  
 Settore Infrastruttura Geografica, Strumenti e Tecnologie per il Governo del Territorio  
 cartografico@regione.piemonte.it

**LEGENDA CARTOGRAFIA 1:10.000**

|  |   |  |
|--|---|--|
| <b>IMMOBILI E ANTROPIZZAZIONI</b>  | <b>VIABILITA', MOBILITA' E TRASPORTI</b>  | <b>ALTIMETRIA</b>  |
| <ul style="list-style-type: none"> <li>Edifici</li> <li>amministrativo o servizio pubblico</li> <li>sanità</li> <li>istruzione</li> <li>luogo di culto</li> <li>capannone</li> <li>commerciale</li> <li>industriale</li> <li>agricolturale</li> <li>edificio rurale</li> <li>residenziale</li> <li>villa/villetta a schiera</li> <li>castello</li> <li>altro</li> <li>indeterminato</li> <li>edificio minore</li> <li>tettoia o pensilina</li> <li>Manufatti</li> <li>manufatto monumentale, arredo urbano</li> <li>manufatto industriale</li> <li>pista aeroporto non qualificata</li> <li>pista di atterraggio</li> <li>isola di traffico</li> <li>muro di sostegno o divisorio</li> <li>elemento divisorio</li> <li>area attrezzata del suolo</li> <li>diga</li> <li>opere di regimazione argine</li> <li>Attrezzature sportive</li> <li>campo calcio</li> <li>vasca, piscina scoperta</li> <li>altro</li> <li>RETI DI SERVIZIO</li> <li>Linee elettriche</li> <li>nodo della linea elettrica</li> <li>traliccio</li> </ul> | <ul style="list-style-type: none"> <li>Ferrovie</li> <li>su ponte/viadotto/cavalcavia</li> <li>a raso</li> <li>in galleria</li> <li>Area di circolazione veicolare</li> <li>su ponte/viadotto/cavalcavia</li> <li>in galleria</li> <li>a raso</li> <li>Area di viabilità mista secondaria</li> <li>viabilità mista secondaria</li> <li>sentieri</li> <li>Area di circolazione pedonale</li> <li>a raso</li> <li>su ponte/passarella pedonale</li> <li>in galleria</li> <li>Area di circolazione ciclabile</li> <li>a raso</li> <li>su ponte</li> <li>in galleria</li> <li>elementi di trasporto su acqua</li> <li>elementi di trasporto su acqua</li> <li>Elementi di trasporto a fune</li> <li>funicola</li> <li>cabinovia</li> <li>soggiovia</li> <li>teleferica</li> <li>sciovia/skillift</li> <li>PERTINENZE</li> <li>area cimiteriale</li> <li>campi</li> <li>campo da golf</li> <li>struttura ospedaliera</li> <li>struttura scolastica</li> <li>centrale energia solare</li> <li>altro</li> <li>discarica</li> <li>area restrittiva</li> </ul> | <ul style="list-style-type: none"> <li>punti quotati</li> <li>Curva di livello direttrice</li> <li>Curva di livello ordinaria</li> <li>FORME DEL TERRENO</li> <li>forma naturale del terreno</li> <li>scarpata</li> <li>scavo</li> <li>discarica</li> <li>area in trasformazione</li> <li>VEGETAZIONE</li> <li>boschi prevalenza conifere</li> <li>boschi prevalenza latifoglie</li> <li>imboschimenti</li> <li>arbusteti e macchia</li> <li>pentagoni</li> <li>alta qualità di bosco</li> <li>formazione particolare</li> <li>area priva di vegetazione</li> <li>pascoli e incolti</li> <li>semivieti</li> <li>risale</li> <li>frutteti</li> <li>castagneti</li> <li>vigneti</li> <li>prati, erbai e marcite</li> <li>area verde</li> <li>batte, EL</li> <li>IDROGRAFIA</li> <li>area bagnata di corso d'acqua</li> <li>drainaggi superficiali</li> <li>invaso</li> <li>specchio d'acqua</li> <li>ghiacciaio, nevai perenne</li> <li>v_el_idr_vert</li> <li>LIMITI AMMINISTRATIVI</li> <li>limite comunale</li> </ul> |

Elaborazione dati e allestimento cartografico: CSI



|   |                   |               |                     |        |
|---|-------------------|---------------|---------------------|--------|
| Timbro<br><br>Realizzato da L'OMG<br>P.zza S. Gerardo 1, 20148 Milano<br>Tel. 02/87412111 - Fax 02/87412115<br>PEC: info@omg.it - mail: info@omg.it<br>Proprietario Renantis<br>Renantis Italia S.p.A.<br>Viale Monza 259, 20126 Milano<br>www.renantis.com - tel. 02/241311<br>Sede legale: Corso Italia 3, 20122 Milano   | Note di revisione |               |                     |        |
|   | 00                | 29/09/23      | Progetto definitivo | LB     |
| PROGETTO  | DATA              | DESCRIZIONE   | PREP                | APPR   |
| Progetto  |                   | Titolo tavola |                     |        |
| Nome file<br>21042 PZZ - GIS.ggs  |                   | Formato       | A1                  |        |
| Scala   |                   | 1:5'000       |                     |        |
| Note<br>Le informazioni contenute in questo documento appartengono al Proprietario. Il documento deve essere utilizzato esclusivamente dal Destinatario in relazione alle finalità per le quali è stato ricevuto. È vietata qualsiasi forma di riproduzione o divulgazione senza il rispetto del consenso del Proprietario. |                   |               |                     |        |
| CODICE<br>21042   |                   | PROGETTO      | PROCEDURA           | TITOLO |
| 21042   |                   | PZZ           | SA                  | T03s00 |