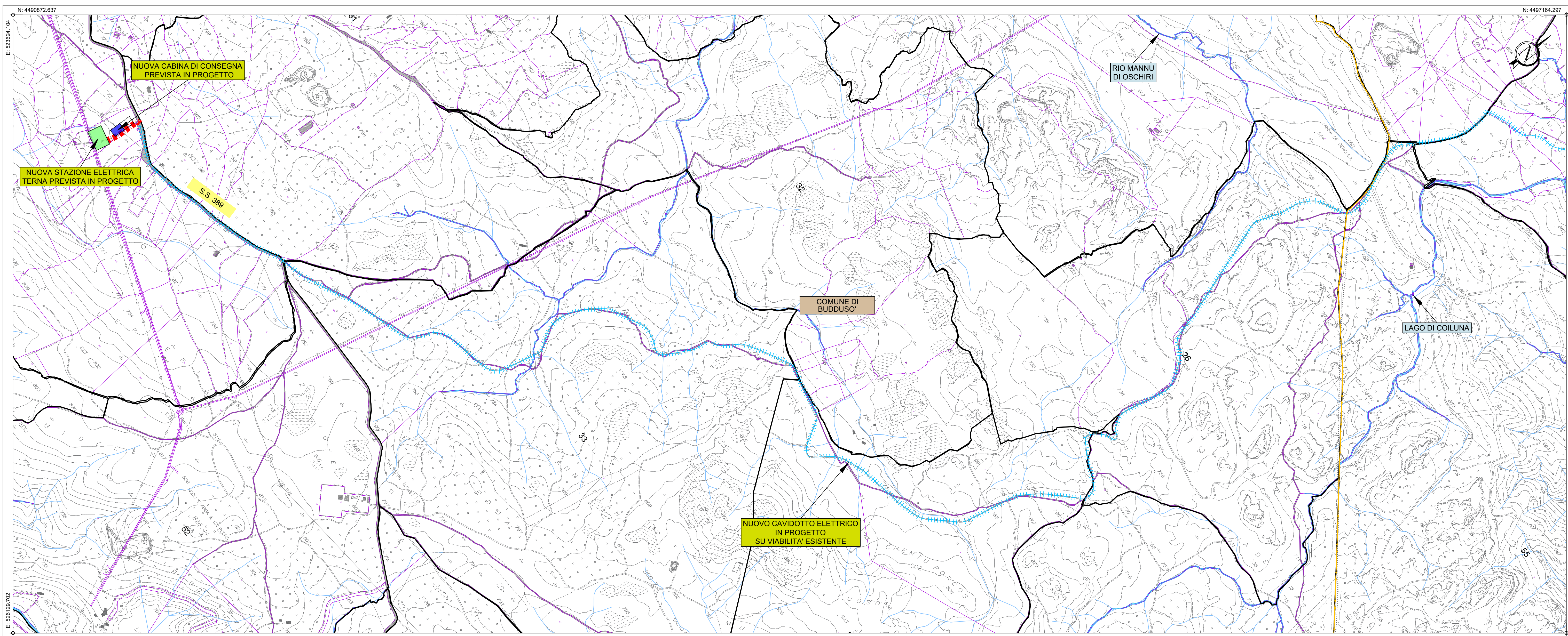
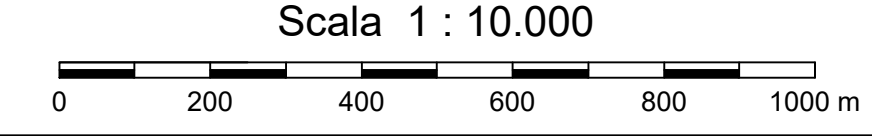
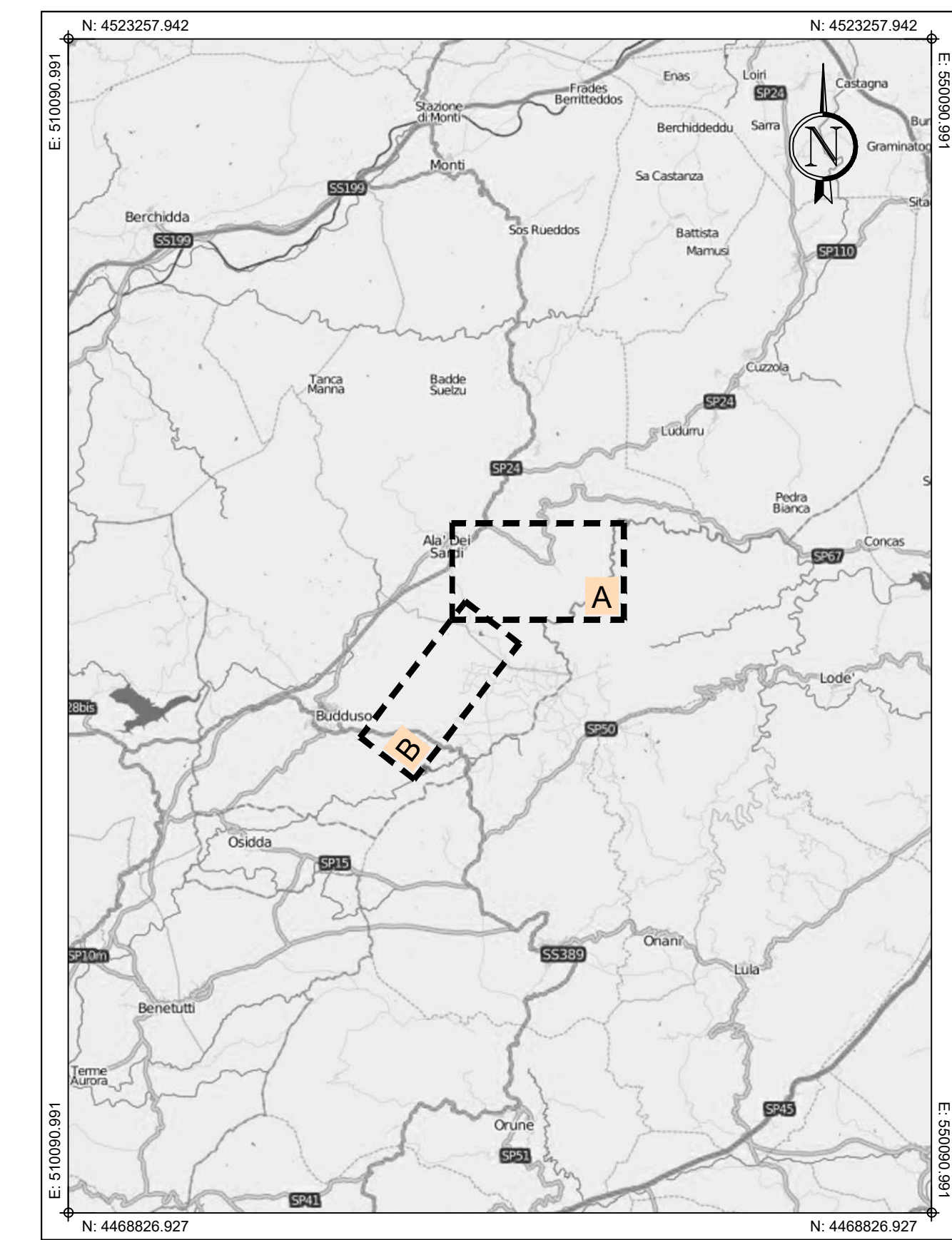
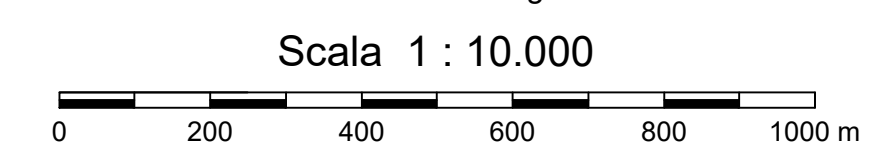


PLANIMETRIA DI PROGETTO SU BASE C.T.R. VETTORIALE - A
Base carta: Carta Tecnica Regionale 1:10.000



PLANIMETRIA DI PROGETTO SU BASE C.T.R. VETTORIALE - B
Base carta: Carta Tecnica Regionale 1:10.000



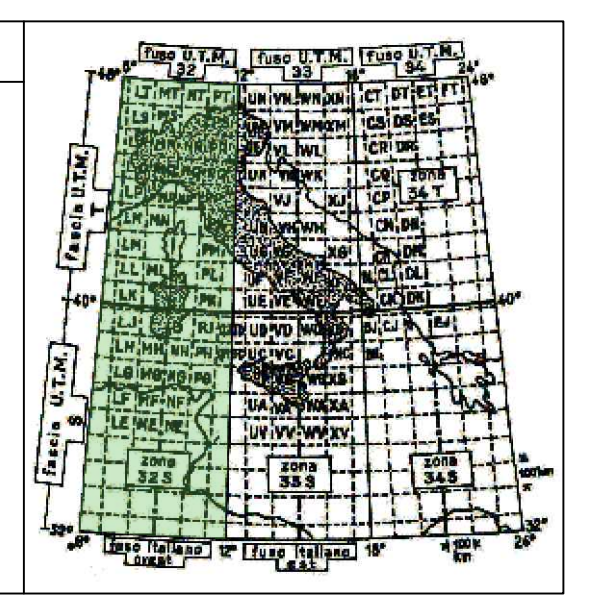
INQUADRAMENTO GENERALE: scala 1:250.000

LEGENDA

Simbologia	Descrizione delle opere
	VIABILITA' INTERESSATA DAL PASSAGGIO DEI MEZZI D'OPERA: STRADA ASFALTATA. STRADE NON OGGETTO DI INTERVENTI
	STRADE STERRATE ESISTENTI INTERESSATE DAL PASSAGGIO DEI MEZZI D'OPERA PER LA REALIZZAZIONE DEGLI INTERVENTI IN PROGETTO
	ADEGUAMENTO DELLA VIABILITA' ESISTENTE STERRATA INTERESSATA DAL PASSAGGIO DEI MEZZI D'OPERA DA MANTENERE AL TERMINE DEI LAVORI
	ADEGUAMENTO DELLA VIABILITA' ESISTENTE ASFALTATA INTERESSATA DAL PASSAGGIO DEI MEZZI D'OPERA DA MANTENERE AL TERMINE DEI LAVORI
	NUOVA VIABILITA' INTERESSATA DAL PASSAGGIO DEI MEZZI D'OPERA DA MANTENERE AL TERMINE DEI LAVORI
	CAVIDOTTO ELETTRICO DI ALLACCIO ALLA NUOVA SOTTOSTAZIONE IN PROGETTO
	CONFINI COMUNALI
	AEROGENERATORE IN PROGETTO
	STAZIONE ELETTRICA TERNA
	CABINA DI CONSEGNA

GEOREFERENZIAZIONE

Datum: WGS84 - ETRF 2000
 Ellissoide: WGS84
 Proiezione: UTM (Universal Transversal Mercator)
 Zone: 32N (6° E to 12° E)
 Longitudine origine: 9° Est
 Latitudine origine: 0°
 Falso Est: 500'000.00
 Falso Nord: 0
 Fattore di scala: 0.9996 (0.9996 < m < 1.0004)
 Conversione: Italgeo2005 grigliato IGM



Comune di Buddusò Comune di Alà dei Sardi Regione Sardegna
PROGETTO PER LA REALIZZAZIONE DEL PARCO EOLICO "BUDDUSO" SUD II NEL TERRITORIO DEI COMUNI DI BUDDUSO E ALÀ DEI SARDI (SS)
PROGETTO DEFINITIVO

AEI WIND PROJECT XIII S.R.L.
 Via Savoia n. 78
 00138 - Roma
 PEC: aeiwindprojectxiii@legalmail.it

05. ELABORATI GRAFICI DI PROGETTO GENERALI
 PLANIMETRIA DI PROGETTO SU BASE C.T.R. VETTORIALE

TAB. E FIRME

 dott. Ing. Roberto SEENNA
 Ordine degli Ingegneri della Provincia di Torino
 Via Banchetta n. 116 - 10126 - CASALE
 TEL. +39 0114 37 342
 studiorosso@ingegneri.it
 www.studiorosso.it
 dott. Ing. Fabio AMBROGIO
 Ordine degli Ingegneri della Provincia di Torino
 Corso S. Pietro n. 220 - 10126 - CASALE
 Tel. +39 0114 37 342
 fabio.ambrogio@ingegneri.it
 www.studioambrogio.it
 dott. Ing. Luca DEMURTAS
 Ordine degli Ingegneri della Provincia di Cagliari
 Via S. Pietro n. 220 - 09100 - CAGLIARI
 Tel. +39 070 451 770 6416
 luca.demurtas@ingegneri.it
 www.studioambrogio.it

Coordinatore e responsabile delle attività: Dott. Ing. Giorgio Elio DEMURTAS
 Consulenza studi ambientali: dott. for. Piero RUBIU
 SIATER S.r.l. VIA CARISIANI 7 - 07100 - SASSARI
 VIA AMBROGIO N. 116 - 09121 - CAGLIARI

DESCRIZIONE	EMESSE	GENITORI	REDAZIONE
DATA	GENITORI	6/2018	ing. Alberto CARAMELLO
COD. LAVORO	6/2018		
TITOLO LAVORO	03		
METTORE	03		
ALTERNATA			
TITOLO ELAB.	05		ing. Luca DEMURTAS
TITOLO DOC.	1		
ELABORATO	01		ing. Roberto SEENNA
VERSIONE	0		

SCALA: 1:10.000