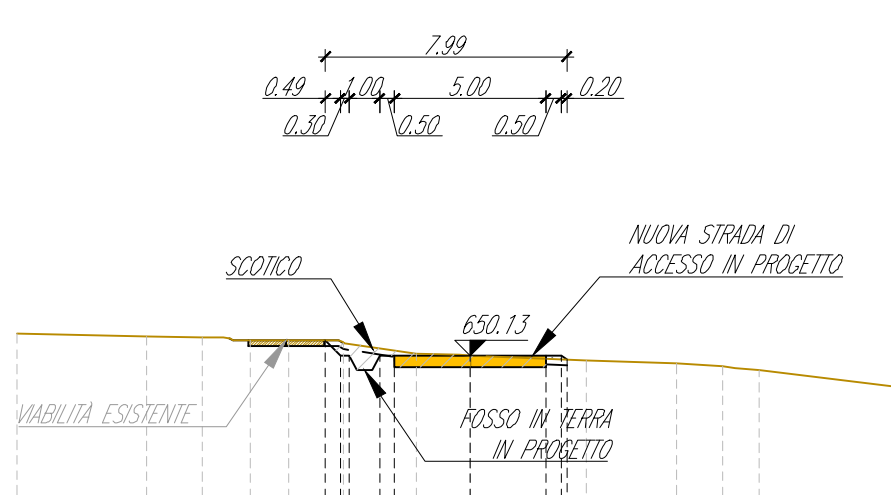


WTG9_VIABILITA'

Sezione 1

Progressiva: 0+250.00
Scala: 1:250
Quota di Riferimento: 645.00

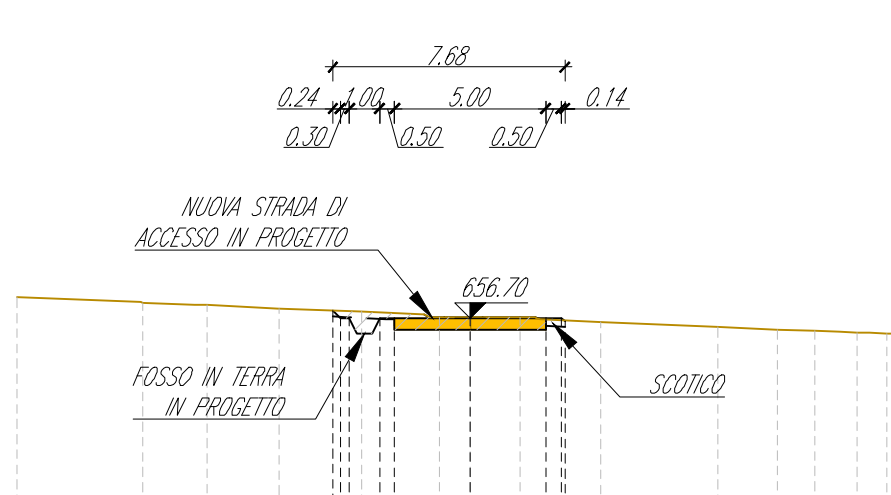


PROGRESSIVE TERRENO	-15.00	-10.71	-8.85	-6.00	-4.18	-1.79	0.00	3.04	6.83	9.56	15.00
QUOTE TERRENO	650.84	650.76	650.73	650.62	650.54	650.19	650.13	649.97	649.65	649.63	648.97
PROGRESSIVE PROGETTO		-1.70	-1.00	-2.50	0.00	2.20	3.00	3.00	3.00	3.00	
QUOTE PROGETTO	650.92	650.76	650.73	650.11	650.13	650.11	650.13	650.11	650.13	650.11	648.97

WTG9_VIABILITA'

Sezione 4

Progressiva: 0+600.00
Scala: 1:250
Quota di Riferimento: 650.00

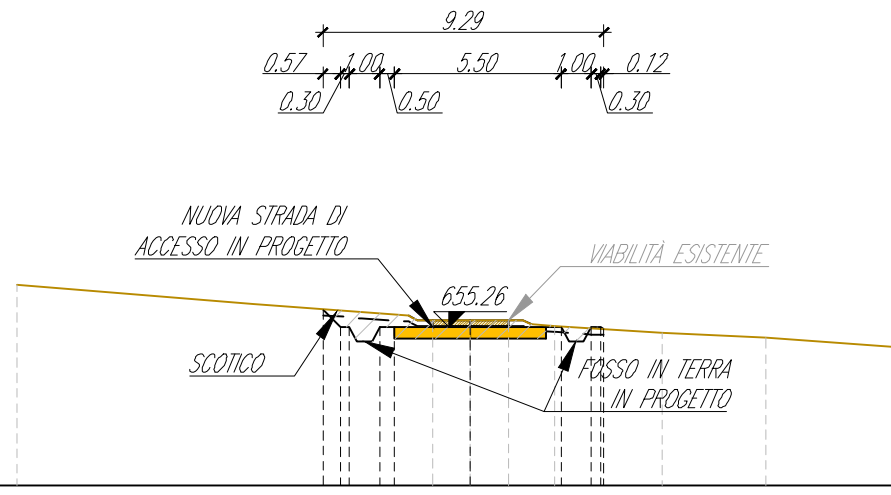


PROGRESSIVE TERRENO	-15.00	-10.84	-8.70	-6.31	-3.58	-1.02	0.00	1.65	4.32	8.17	10.17	11.39	12.79	13.79	15.00
QUOTE TERRENO	657.39	657.21	657.12	657.02	656.80	656.73	656.73	656.56	656.30	656.32	656.28	656.23	656.19	656.15	656.05
PROGRESSIVE PROGETTO		-4.54	-1.00	-2.50	0.00	2.20	3.14	3.14	3.14	3.14	3.14	3.14	3.14	3.14	
QUOTE PROGETTO	656.94	656.21	656.12	654.52	656.80	656.73	656.73	656.89	656.44	656.46	656.43	656.36	656.32	656.27	656.20

WTG9_VIABILITA'

Sezione 7

Progressiva: 0+900.00
Scala: 1:250
Quota di Riferimento: 650.00

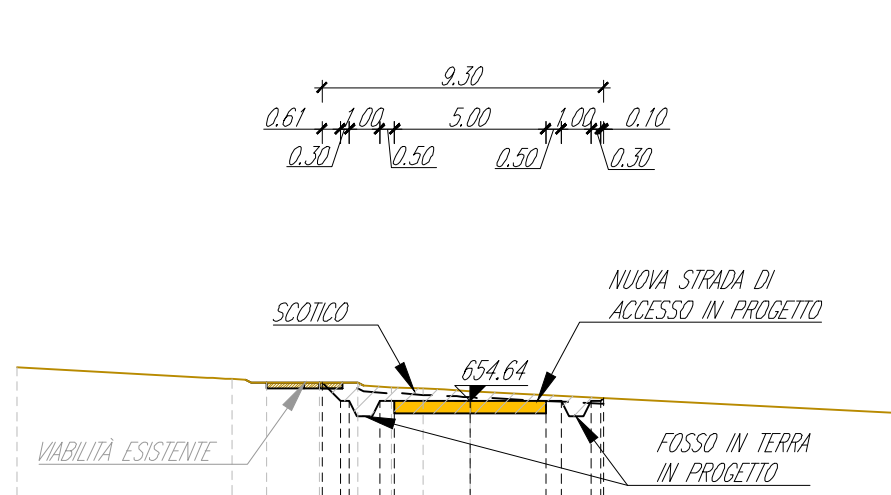


PROGRESSIVE TERRENO	-15.00	-7.18	-1.25	0.00	2.80	6.36	9.78	15.00
QUOTE TERRENO	656.84	656.00	653.49	653.49	653.20	653.05	654.09	654.53
PROGRESSIVE PROGETTO		-4.82	-1.00	-2.50	0.00	1.00	4.00	4.42
QUOTE PROGETTO	655.84	655.00	652.49	652.99	653.20	654.05	654.09	654.53

WTG9_VIABILITA'

Sezione 10

Progressiva: 1+200.00
Scala: 1:250
Quota di Riferimento: 650.00

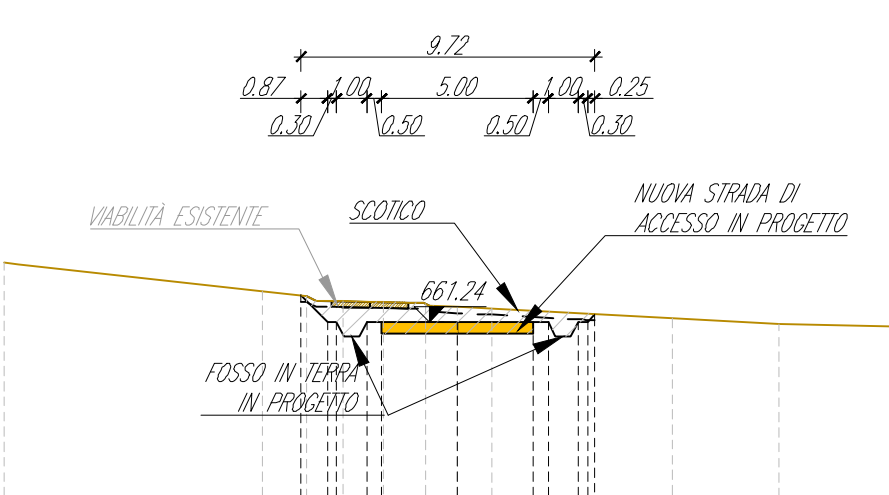


PROGRESSIVE TERRENO	-15.00	-7.89	-6.71	-5.00	-1.71	-1.56	0.00	3.68	12.17	15.00
QUOTE TERRENO	653.74	653.37	653.24	653.24	653.24	653.04	654.96	654.18	653.66	653.67
PROGRESSIVE PROGETTO		-4.91	-1.00	-2.50	0.00	2.20	3.00	3.00	3.00	3.00
QUOTE PROGETTO	655.24	653.37	653.24	653.24	653.24	653.04	654.96	654.18	653.66	653.67

WTG9_VIABILITA'

Sezione 2

Progressiva: 0+400.00
Scala: 1:250
Quota di Riferimento: 655.00

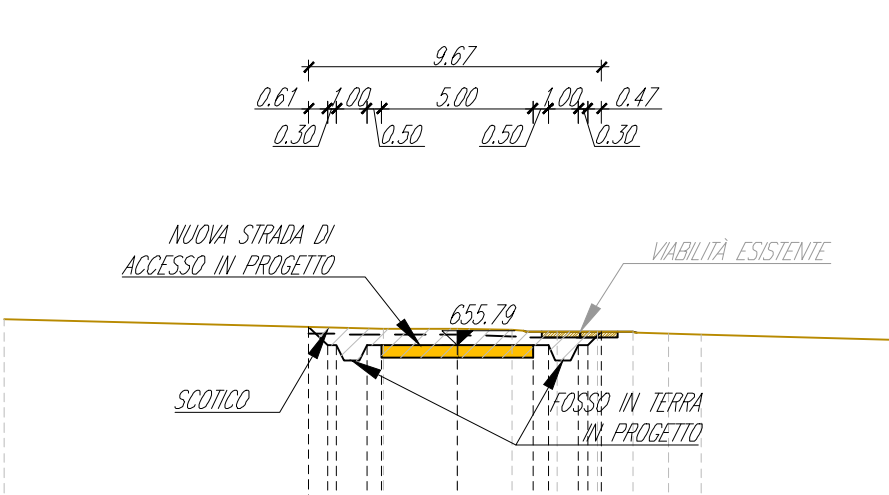


PROGRESSIVE TERRENO	-15.00	-6.45	-4.89	-3.00	-2.46	-1.05	0.00	1.15	7.12	10.67	15.00
QUOTE TERRENO	662.21	662.24	662.09	661.92	661.84	661.73	661.67	661.36	661.17	661.05	661.05
PROGRESSIVE PROGETTO		-5.17	-1.00	-2.50	0.00	2.20	3.00	3.00	3.00	3.00	
QUOTE PROGETTO	657.11	661.24	661.92	661.42	661.84	661.73	661.67	661.36	661.17	661.05	661.05

WTG9_VIABILITA'

Sezione 5

Progressiva: 0+700.00
Scala: 1:250
Quota di Riferimento: 650.00

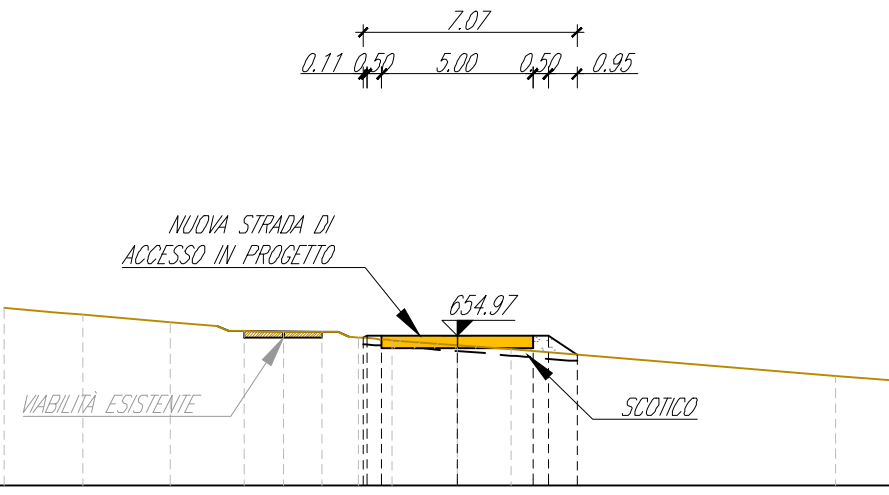


PROGRESSIVE TERRENO	-15.00	-2.45	0.00	1.79	3.30	4.64	5.82	6.99	8.06	15.00
QUOTE TERRENO	656.05	656.24	656.25	656.25	656.25	656.25	656.18	656.15	656.06	655.95
PROGRESSIVE PROGETTO		-4.00	-1.00	-2.50	0.00	1.00	4.00	4.71	4.71	
QUOTE PROGETTO	655.70	655.24	655.25	655.75	655.75	655.25	656.18	656.15	656.06	655.95

WTG9_VIABILITA'

Sezione 8

Progressiva: 1+000.00
Scala: 1:250
Quota di Riferimento: 650.00

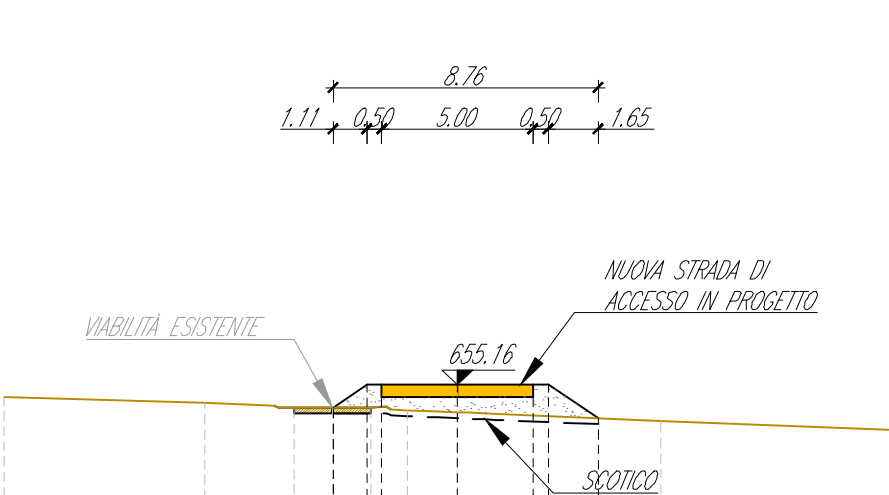


PROGRESSIVE TERRENO	-15.00	-12.37	-9.51	-7.08	-5.78	-4.47	-2.17	0.00	1.78	12.51	15.00
QUOTE TERRENO	653.88	653.66	653.42	653.11	653.01	654.91	654.82	654.65	654.51	653.63	653.44
PROGRESSIVE PROGETTO		-3.11	-1.00	-2.50	0.00	2.20	3.00	3.00	3.00		
QUOTE PROGETTO	654.88	653.66	653.42	653.11	653.01	654.91	654.82	654.65	654.51	653.63	653.44

WTG9_VIABILITA'

Sezione 11

Progressiva: 1+300.00
Scala: 1:250
Quota di Riferimento: 650.00

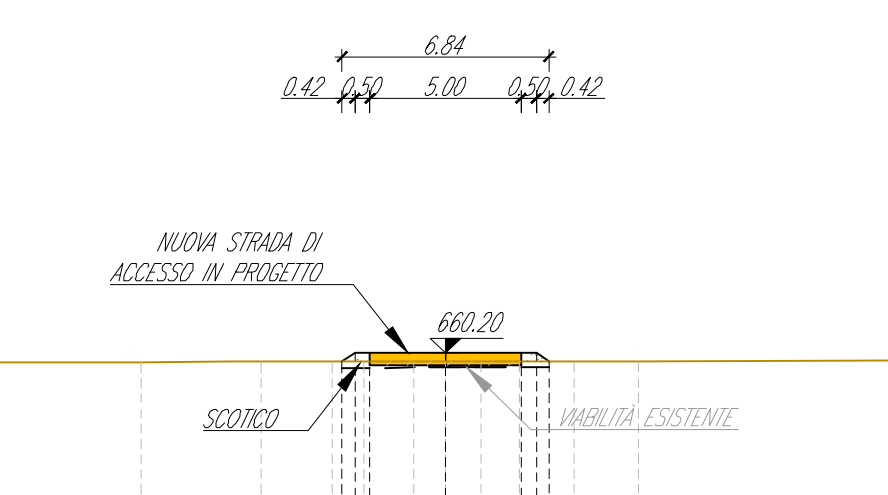


PROGRESSIVE TERRENO	-15.00	-8.35	-5.41	-4.14	-2.87	-1.64	0.00	6.71	15.00
QUOTE TERRENO	654.78	654.59	654.42	654.43	654.43	654.33	654.26	653.97	653.65
PROGRESSIVE PROGETTO		-4.11	-1.00	-2.50	0.00	2.20	3.00	4.65	
QUOTE PROGETTO	654.43	653.59	653.92	653.93	653.93	654.33	654.26	653.97	653.65

WTG9_VIABILITA'

Sezione 3

Progressiva: 0+500.00
Scala: 1:250
Quota di Riferimento: 655.00

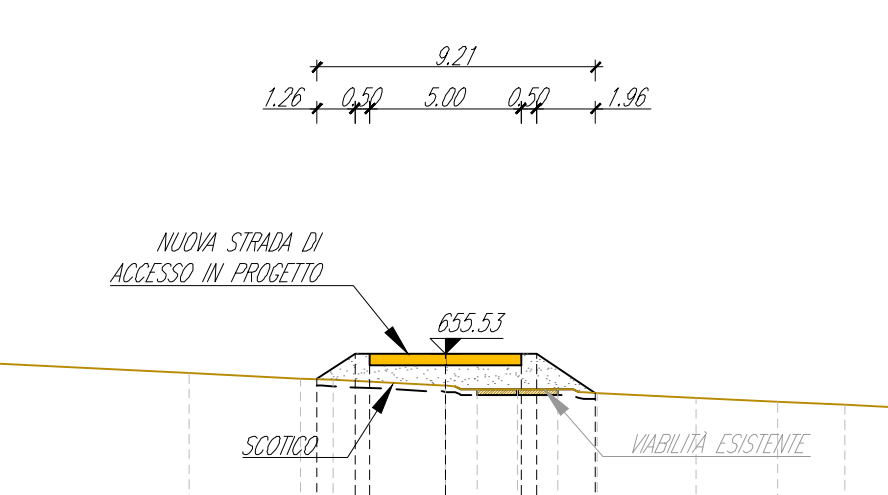


PROGRESSIVE TERRENO	-15.00	-10.08	-6.11	-1.76	-2.71	-1.06	0.00	2.40	4.26	6.39	15.00
QUOTE TERRENO	659.90	659.80	659.91	659.92	659.82	659.89	659.89	659.82	659.83	659.87	659.97
PROGRESSIVE PROGETTO		-3.42	-1.00	-2.50	0.00	2.20	3.00	3.00	3.00	3.00	
QUOTE PROGETTO	656.48	658.80	658.91	657.32	657.32	659.89	659.89	659.82	659.83	659.87	659.97

WTG9_VIABILITA'

Sezione 6

Progressiva: 0+800.00
Scala: 1:250
Quota di Riferimento: 650.00

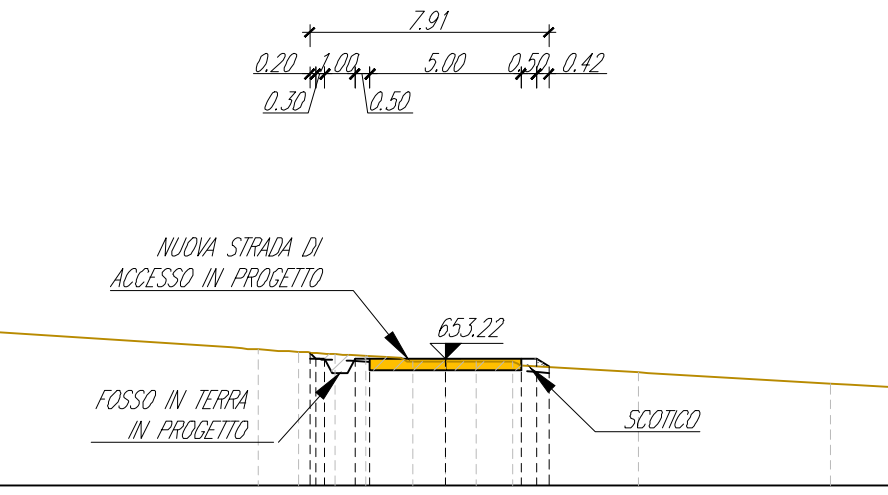


PROGRESSIVE TERRENO	-15.00	-8.49	-4.79	-1.72	0.00	2.36	3.70	5.00	6.28	10.97	15.00
QUOTE TERRENO	654.20	654.89	654.70	654.65	654.65	654.35	654.34	654.22	654.06	653.93	653.83
PROGRESSIVE PROGETTO		-4.26	-1.00	-2.50	0.00	2.20	3.00	3.00	3.00	3.00	3.00
QUOTE PROGETTO	654.88	653.89	653.65	652.15	652.15	654.55	654.34	654.22	654.06	653.93	653.83

WTG9_VIABILITA'

Sezione 9

Progressiva: 1+100.00
Scala: 1:250
Quota di Riferimento: 649.00

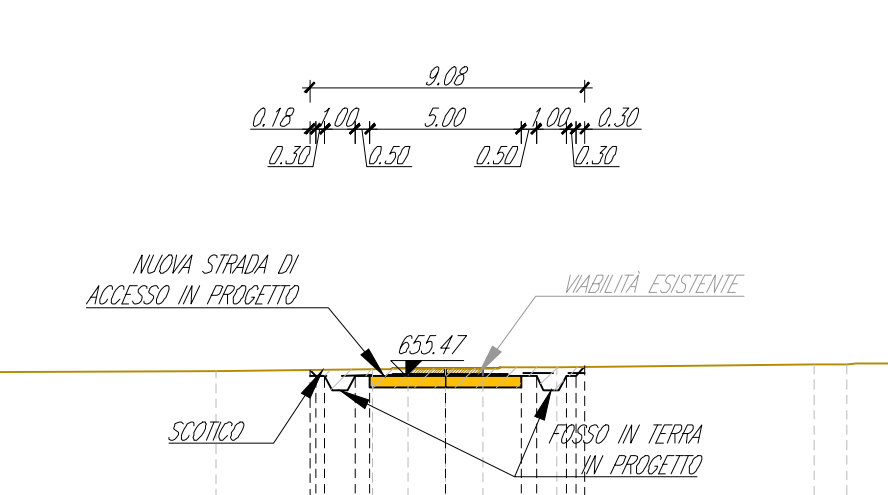


PROGRESSIVE TERRENO	-15.00	-6.20	-4.06	-2.67	-1.07	1.01	2.23	6.37	12.72	15.00
QUOTE TERRENO	654.08	653.51	653.43	653.36	653.30	653.11	653.11	652.76	652.38	652.24
PROGRESSIVE PROGETTO		-4.50	-1.00	-2.50	0.00	1.00	3.42			
QUOTE PROGETTO	654.11	652.51	652.43	652.86	652.86	654.11	654.53	654.76	654.38	654.24

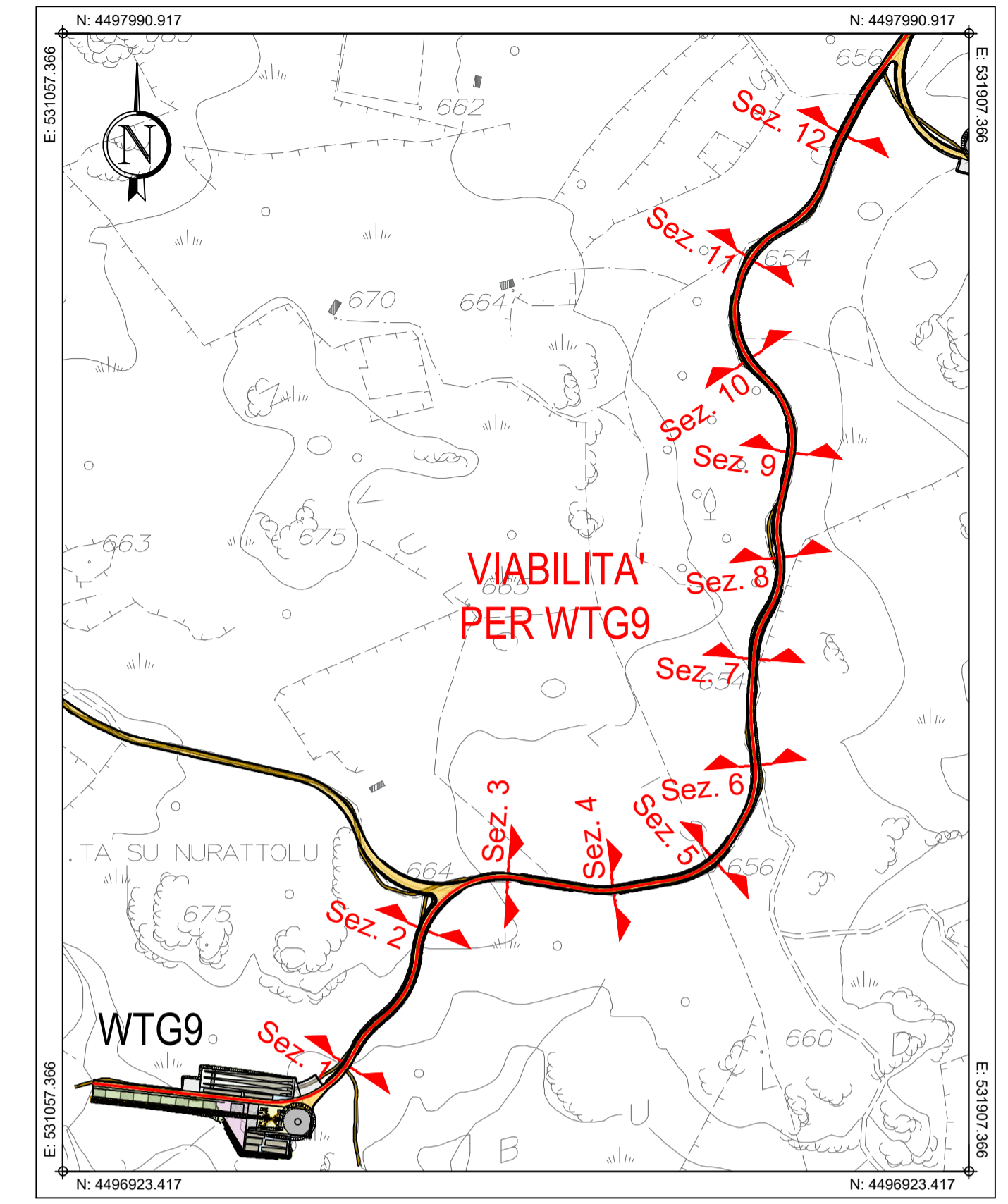
WTG9_VIABILITA'

Sezione 12

Progressiva: 1+450.00
Scala: 1:250
Quota di Riferimento: 650.00



PROGRESSIVE TERRENO	-15.00	-7.59	-2.41	-1.25	0.00	1.25	3.68	12.17	15.00
QUOTE TERRENO	653.59	653.61	653.69	653.71	653.71	653.71	653.76	653.66	653.67
PROGRESSIVE PROGETTO		-4.48	-1.00	-2.50	0.00	2.20	3.68		
QUOTE PROGETTO	654.65	652.61	652.69	653.21	653.71	653.91	654.44	653.66	653.67



PLANIMETRIA DI INQUADRAMENTO
Scala 1:5.000

Comune di Budduso
Comune di Alà dei Sardi
Regione Sardegna

PROGETTO PER LA REALIZZAZIONE DEL PARCO EOLICO 'BUDDUSO' SUD II' NEL TERRITORIO DEI COMUNI DI BUDDUSO E ALA' DEI SARDI (SS)

PROGETTO DEFINITIVO

PROPRONTE
AEI WIND PROJECT XIII S.R.L.
Via Savoia n. 78
00198 - Roma
PEC: aeiwindprojectxiii@legalmail.it

OGGETTO
06. ADEGUAMENTO VIABILITA' ESISTENTE E NUOVA VIABILITA' ADEGUAMENTO VIABILITA' PER AEROGENERATORE WTG9: SEZIONI DI PROGETTO

SRIA
STUDIO ROSSO
INGEGNERI ASSOCIATI
VIA ROSOLINO PILO N. 11 - 10143 - TORINO
VIA IS MAGLIAS N. 178 - 09122 - CAGLIARI
TEL. +39 0143 77 342
studiorosso@legalmail.it
www.sria.it

dott. ing. Roberto SESENNA
Ordine degli Ingegneri della Provincia di Torino
Posizione n.238
Cod. Fisc. SSN RRT 73812 0665C

dott. ing. Fabio AMBROGIO
Ordine degli Ingegneri della Provincia di Torino
Posizione n.238
Cod. Fisc. MBR FBA 73813 8594K

dott. ing. Luca DEMURTAS
Ordine degli Ingegneri della Provincia di Cagliari
Posizione n.6062
Cod. Fisc. DMR LCU 77E10 E441E

CONSULENZA
Coordinatore e responsabile delle attività: Dott. ing. Giorgio Efisio DEMURTAS
Consulenza studi ambientali: dott. for. Piero RUBIU
SIATER S.r.l. VIA CASULA N. 7 - 07100 - SASSARI

CONSULENZA
Studio Gioed
VIA IS MIRRONIS N. 178 - 09121 - CAGLIARI

DESCRIZIONE	EMISSIONE	
DATA	GEN2024	
COD. LAVORO	6303SR	
TIPOL. LAVORO	D	REDAITTO
SETTORE	6	ing. Rigo MOLINARI
N. ATTIVITA'	-	
TIPOL. ELAB.	SZ	CONTROLLATO
TIPOL. DFC	T	ing. Luca DEMURTAS
ID ELABORATO	2	
VERSIONE	02	APPROVATO
		ing. Roberto SESENNA

ELABORATO
D.6.22

Dritti riservati ex art. 2078 c.c. - Riproduzione e consegna a terzi sono su specifica autorizzazione.