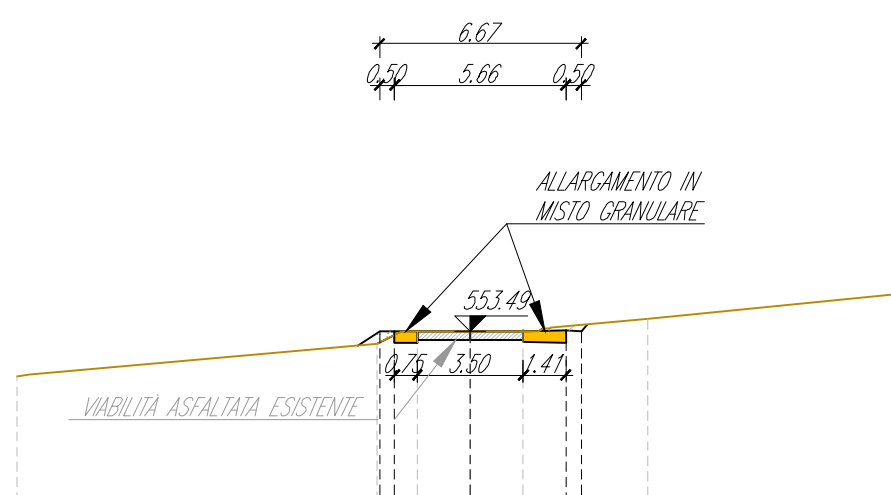


STRADA PER SONORCOLOS

Sezione 1

Progressiva: 0+050.00
Scala: 1:250
Quota di Riferimento: 548.00

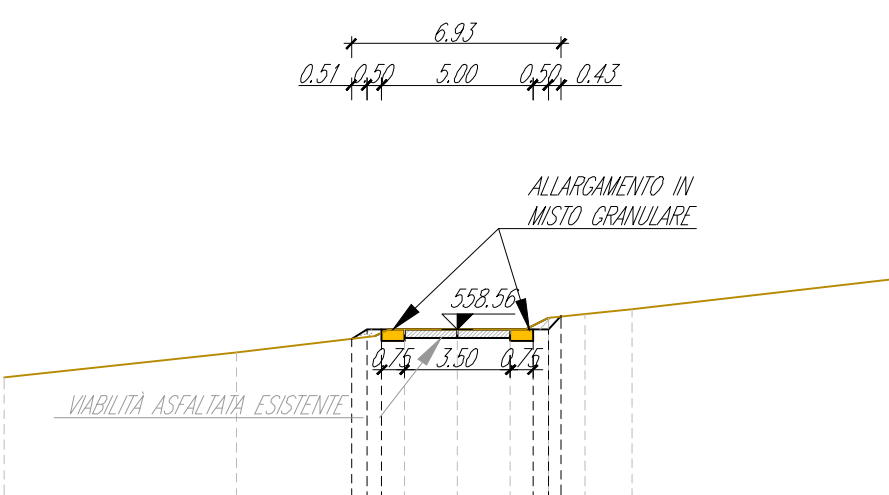


PROGRESSIVE TERRENO	-15.00	-1.00	-1.75	0.00	1.75	5.87	14.17	15.00
QUOTE TERRENO	552.00	553.08	553.49	553.49	553.49	553.88	554.72	554.80
PROGRESSIVE PROGETTO		-1.00	-2.50	0.00	1.75	3.15		
QUOTE PROGETTO		553.49	553.49	553.49	553.49	553.60	554.00	554.00

STRADA PER SONORCOLOS

Sezione 2

Progressiva: 0+100.00
Scala: 1:250
Quota di Riferimento: 553.00

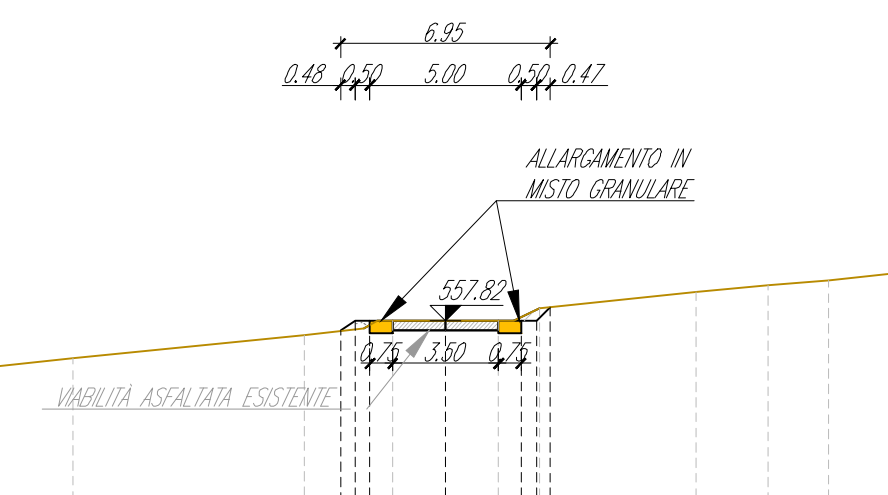


PROGRESSIVE TERRENO	-15.00	-7.31	-1.75	0.00	1.75	3.02	4.22	5.78	14.59	15.00
QUOTE TERRENO	558.97	557.77	558.56	558.56	558.56	558.84	559.07	559.23	560.24	560.28
PROGRESSIVE PROGETTO		-1.51	-2.50	0.00	1.75	3.43				
QUOTE PROGETTO		557.26	556.06	558.56	558.56	559.07	559.23	559.23	560.24	560.28

STRADA PER SONORCOLOS

Sezione 3

Progressiva: 0+150.00
Scala: 1:250
Quota di Riferimento: 552.00

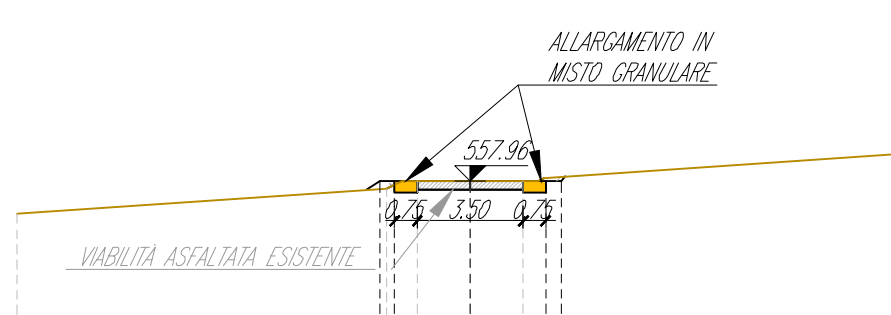


PROGRESSIVE TERRENO	-15.00	-12.33	-4.67	-1.75	0.00	1.75	3.11	8.30	10.66	12.66	15.00
QUOTE TERRENO	557.31	557.58	558.37	558.82	558.82	559.26	559.77	560.00	560.16	560.43	560.43
PROGRESSIVE PROGETTO		-1.48	-2.50	0.00	1.75	3.47					
QUOTE PROGETTO		557.50	557.08	558.82	558.82	559.26	559.26	560.29	560.29	560.29	560.29

STRADA PER SONORCOLOS

Sezione 4

Progressiva: 0+200.00
Scala: 1:250
Quota di Riferimento: 553.00

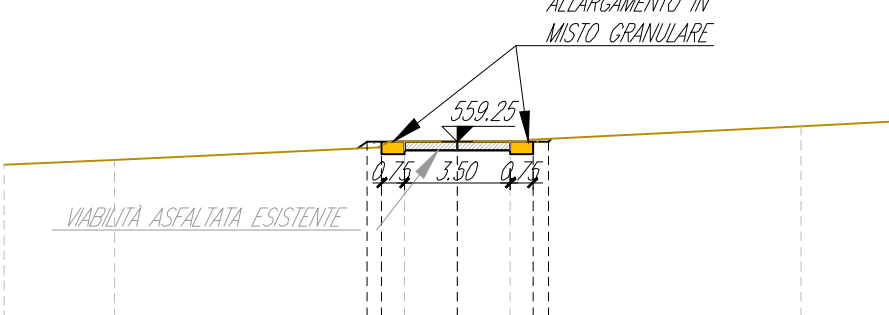


PROGRESSIVE TERRENO	-15.00	-2.75	-1.75	0.00	1.75			15.00
QUOTE TERRENO	558.88	557.71	557.96	557.96	557.96			558.90
PROGRESSIVE PROGETTO		-1.00	-2.50	0.00	1.75	2.50		
QUOTE PROGETTO		557.96	555.46	557.96	557.96	557.96		558.90

STRADA PER SONORCOLOS

Sezione 5

Progressiva: 0+250.00
Scala: 1:250
Quota di Riferimento: 553.00

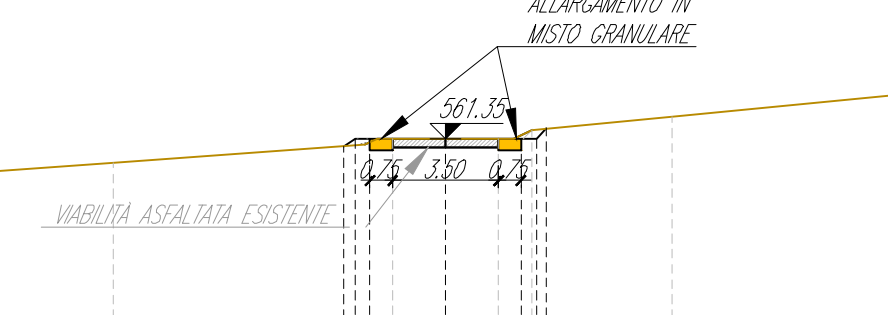


PROGRESSIVE TERRENO	-15.00	-11.39	-1.75	0.00	1.75			11.35	15.00
QUOTE TERRENO	558.50	558.67	559.25	559.25	559.25			559.75	559.94
PROGRESSIVE PROGETTO		-1.00	-2.50	0.00	1.75	2.50			
QUOTE PROGETTO		559.25	556.75	559.25	559.25	559.25		559.75	559.94

STRADA PER SONORCOLOS

Sezione 6

Progressiva: 0+300.00
Scala: 1:250
Quota di Riferimento: 555.00

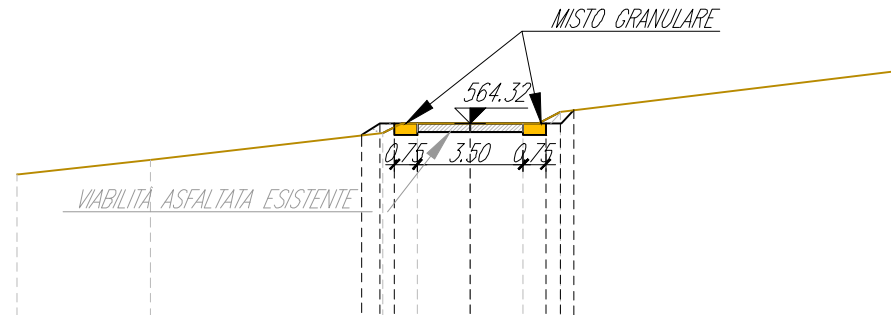


PROGRESSIVE TERRENO	-15.00	-10.88	-1.75	0.00	1.75	2.84	7.50	15.00
QUOTE TERRENO	560.27	560.57	561.35	561.35	561.35	561.65	562.09	562.80
PROGRESSIVE PROGETTO		-1.38	-2.50	0.00	1.75	3.34		
QUOTE PROGETTO		561.19	561.35	561.35	561.35	561.79		562.80

STRADA PER SONORCOLOS

Sezione 7

Progressiva: 0+350.00
Scala: 1:250
Quota di Riferimento: 557.00

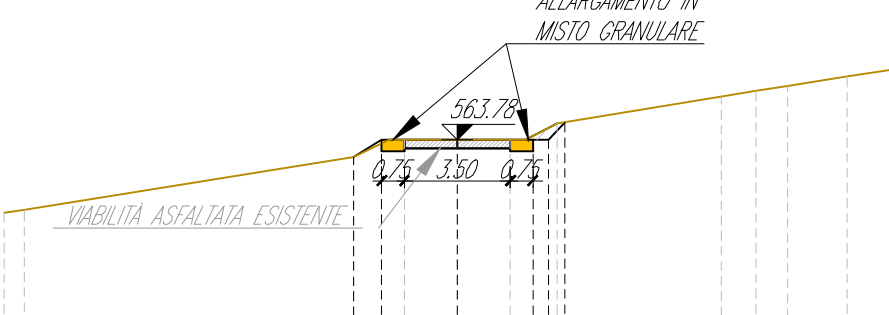


PROGRESSIVE TERRENO	-15.00	-10.67	-2.88	-1.75	0.00	1.75	2.88	15.00
QUOTE TERRENO	562.82	563.08	564.01	564.32	564.32	564.69	566.17	
PROGRESSIVE PROGETTO		-1.00	-2.50	0.00	1.75	3.12		
QUOTE PROGETTO		563.02	561.82	564.32	564.32	564.74		566.17

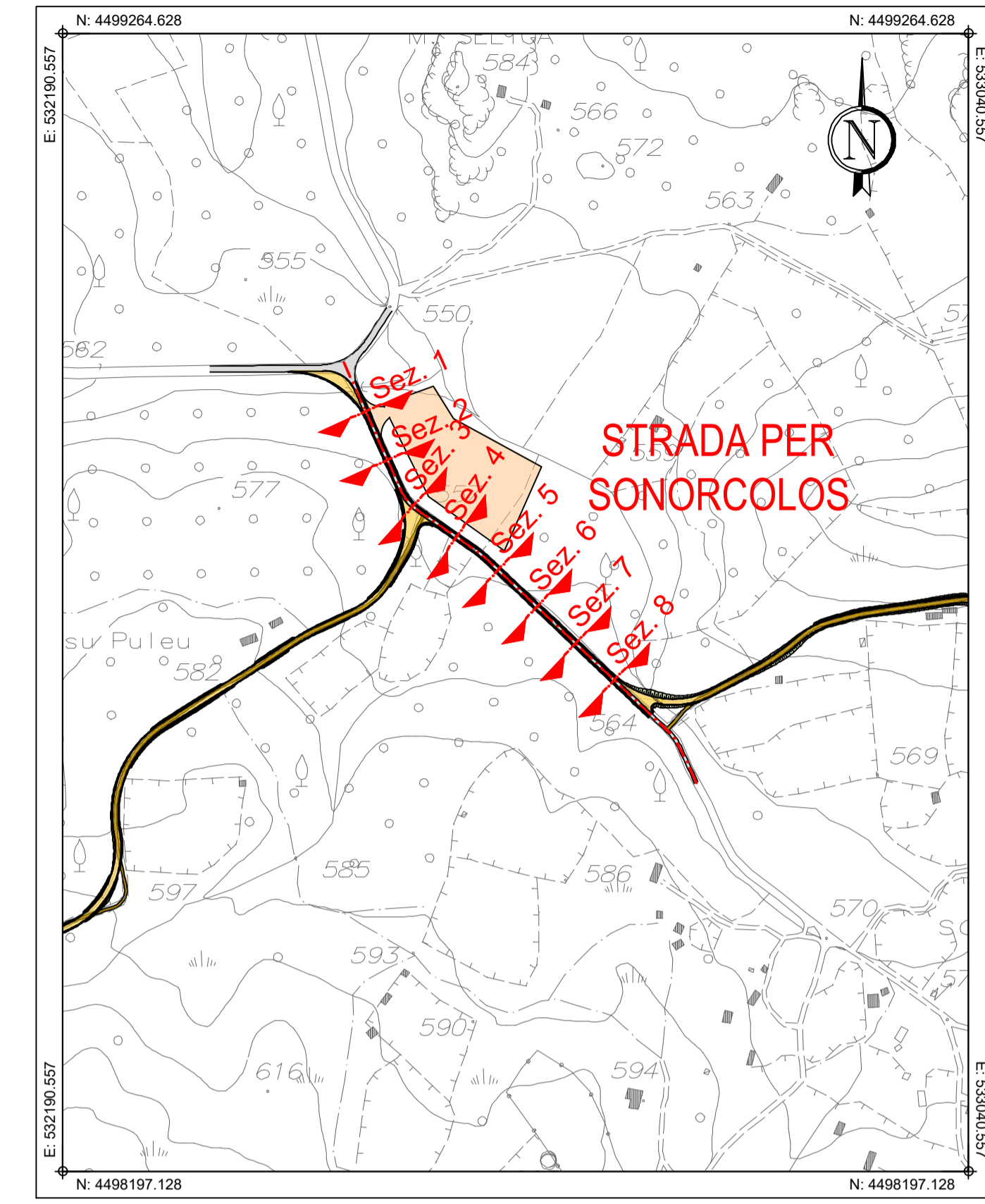
STRADA PER SONORCOLOS

Sezione 8

Progressiva: 0+400.00
Scala: 1:250
Quota di Riferimento: 557.00



PROGRESSIVE TERRENO	-15.00	-14.37	-3.43	-1.75	0.00	1.75	3.29	8.71	10.92	12.90	15.00
QUOTE TERRENO	567.36	567.47	568.19	568.78	568.78	569.30	569.20	569.28	569.35	569.57	569.62
PROGRESSIVE PROGETTO		-1.43	-2.50	0.00	1.75	3.57					
QUOTE PROGETTO		565.94	566.29	568.78	568.78	569.30	569.30	569.35	569.35	569.57	569.62



PLANIMETRIA DI INQUADRAMENTO
Scala 1:5.000



Comune di Budduso Comune di Alà dei Sardi Regione Sardegna
PROGETTO PER LA REALIZZAZIONE DEL PARCO EOLICO 'BUDDUSO' SUD II' NEL TERRITORIO DEI COMUNI DI BUDDUSO E ALÀ DEI SARDI (SS)

PROGETTO DEFINITIVO

PROPRONTE
AEI WIND PROJECT XIII S.R.L.
 Via Savoia n. 78
 00198 - Roma
 PEC: aeiwindprojectxiii@legalmail.it

06. ADEGUAMENTO VIABILITA' ESISTENTE E NUOVA VIABILITA'

ADEGUAMENTO STRADA SONORCOLOS: SEZIONI DI PROGETTO

TIMBRI E FIRME
SRIA STUDIO ROSSO INGEGNERI ASSOCIATI
 VIA ROSOLINO PILO N. 11 - 10143 - TORINO
 VIA IS MAGLIAS N. 178 - 09122 - CAGLIARI
 TEL. +39 011 63 77 042
 studirosso@legalmail.it
 info@sria.it
 www.sria.it

dott. ing. Roberto SESENNA
 Ordine degli Ingegneri della Provincia di Cagliari
 Posizione n. 238
 Cod. Fisc. SSN RRT 73812 0665C

dott. ing. Fabio AMBROGIO
 Ordine degli Ingegneri della Provincia di Cagliari
 Posizione n. 6062
 Cod. Fisc. MBR FBA 73M3 8594K

dott. ing. Luca DEMURTAS
 Ordine degli Ingegneri della Provincia di Cagliari
 Posizione n. 6062
 Cod. Fisc. DMR LCU 77E10 E441L

CONSULENZA
 Coordinatore e responsabile delle attività: Dott. ing. Giorgio Efisio DEMURTAS
 Consulenza studi ambientali: dott. for. Piero RUBIU
SIATER S.R.L. VIA CASULA N. 7 - 07100 - SASSARI

DESCRIZIONE	EMMISSIONE	
DATA	GEN/2024	
COD. LAVORO	630/SR	
TIPOL. LAVORO	D	
SETTORE	6	
N. ATTIVITA'	-	
TIPOL. ELAB.	SZ	
TIPOL. DOC.	T	
ID ELABORATO	24	
VERSIONE	0	

REDAITTO
 ing. Rigo MOLINARI

CONTROLLATO
 ing. Luca DEMURTAS

APPROVATO
 ing. Roberto SESENNA

SCALA: 1:250
ELABORATO D.6.24