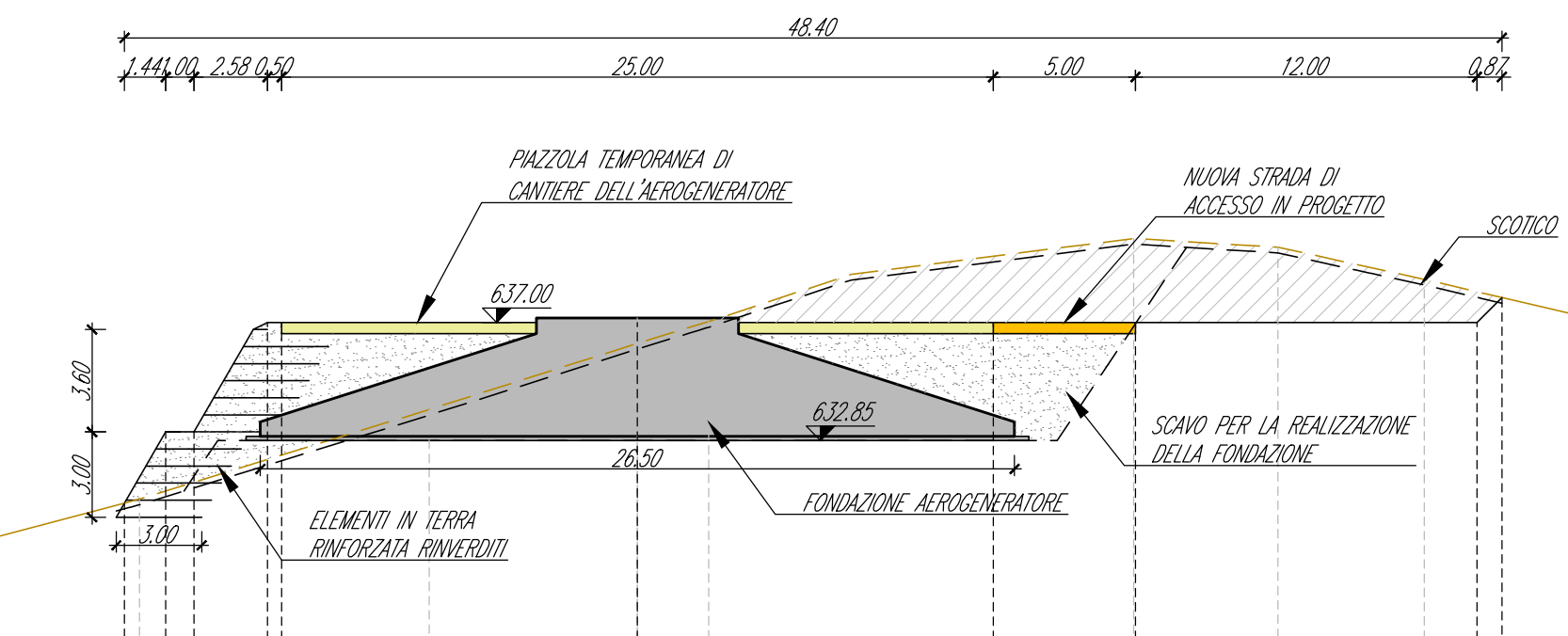


WTG5\_PIAZZOLA DI CANTIERE

Sezione 1

Progressiva: 0+032.50  
Scala: 1:250  
Quota di Riferimento: 625.00

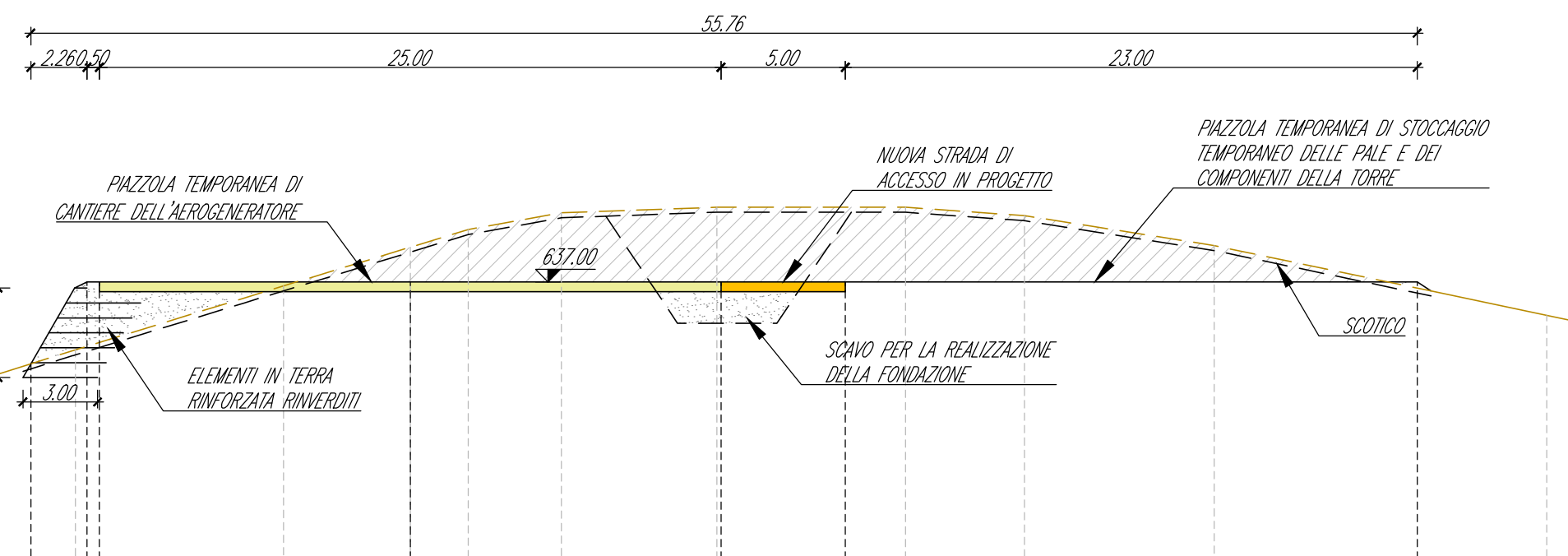


PROGRESSIVE TERRENO	-14.50	-11.76	-11.49	-7.32	0.00	2.50	7.52	17.43	22.51	27.64	34.50
QUOTE TERRENO	626.29	627.01	626.79	631.64	626.26	627.03	628.69	638.05	638.64	638.51	638.97
PROGRESSIVE PROGETTO			-18.02	-16.59	-15.39	-12.50				28.59	30.17
QUOTE PROGETTO			638.65	631.15	631.15	637.00	637.00	637.00	637.00	637.00	637.00

WTG5\_PIAZZOLA DI CANTIERE

Sezione 2

Progressiva: 0+060.00  
Scala: 1:250  
Quota di Riferimento: 625.00

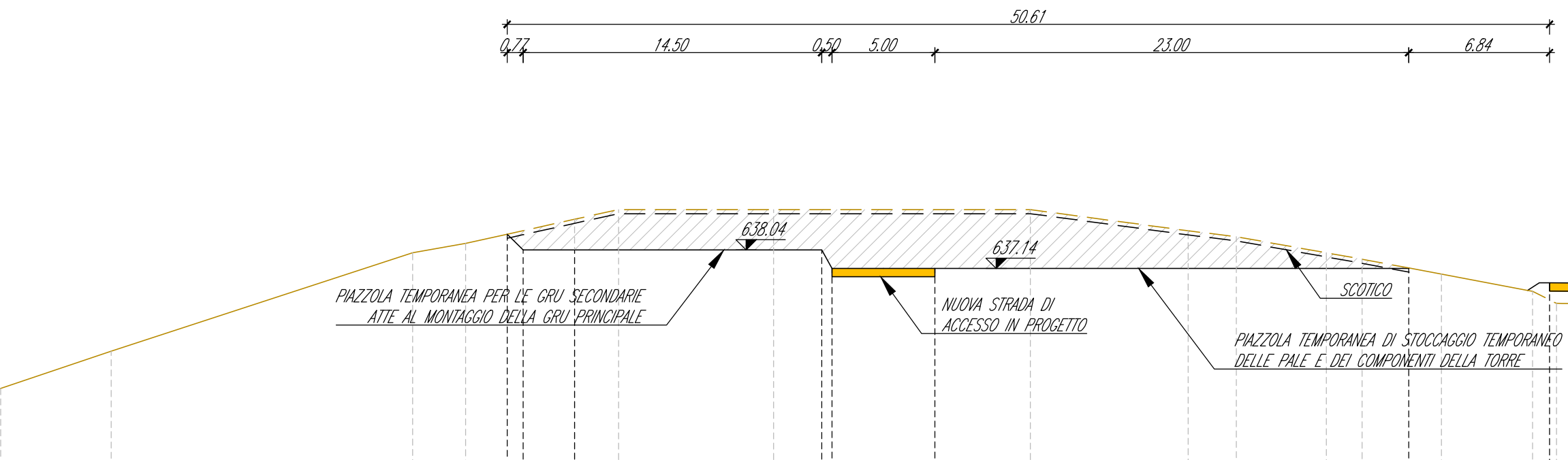


PROGRESSIVE TERRENO	-40.00	-41.05	-38.17	-21.89	-14.46	-5.10	0.00	2.33	6.08	12.33	19.92	24.71	32.33	46.71	50.00
QUOTE TERRENO	626.75	626.29	628.34	631.61	634.27	636.64	638.29	638.10	638.79	640.00	640.00	639.66	638.46	636.66	634.75
PROGRESSIVE PROGETTO					-15.26	-13.50	0.00	0.00	0.00	12.50	17.50			40.50	
QUOTE PROGETTO					631.70	637.00	637.00	637.00	637.00	637.00	637.00	637.00	637.00	637.00	637.00

WTG5\_PIAZZOLA DI CANTIERE

Sezione 3

Progressiva: 0+090.00  
Scala: 1:250  
Quota di Riferimento: 627.00

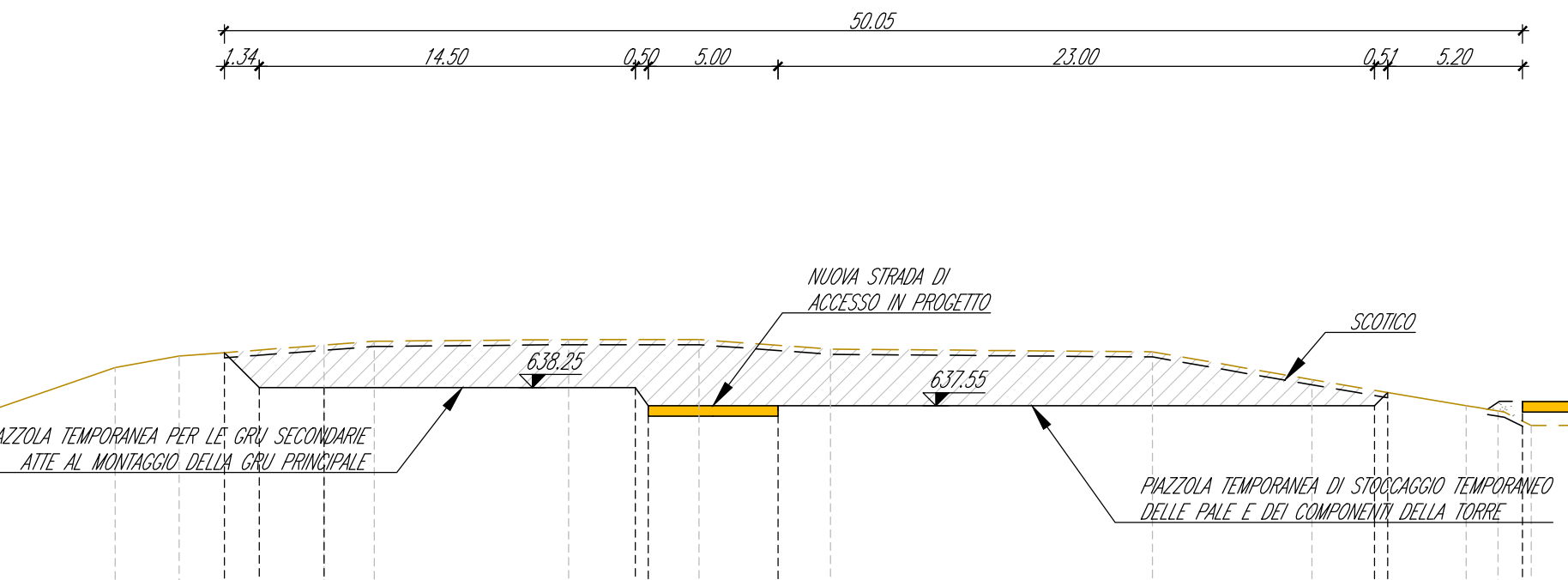


PROGRESSIVE TERRENO	-40.00	-37.87	-27.87	-25.50	-7.86	-5.29	0.00	2.14	9.66	22.14	29.79	32.14	36.50	42.09	46.52	49.71	50.00
QUOTE TERRENO	626.10	626.56	631.71	631.11	637.90	638.36	638.53	640.00	640.00	638.07	638.68	637.90	636.86	636.00	635.43	635.42	635.42
PROGRESSIVE PROGETTO					-4.77	-2.50	0.00		12.50	17.50			40.50	47.34			
QUOTE PROGETTO					638.07	638.04	638.04	638.04	638.04	638.04	638.04	638.04	638.04	638.04	638.04	638.04	638.04

WTG5\_PIAZZOLA DI CANTIERE

Sezione 4

Progressiva: 0+120.00  
Scala: 1:250  
Quota di Riferimento: 630.00

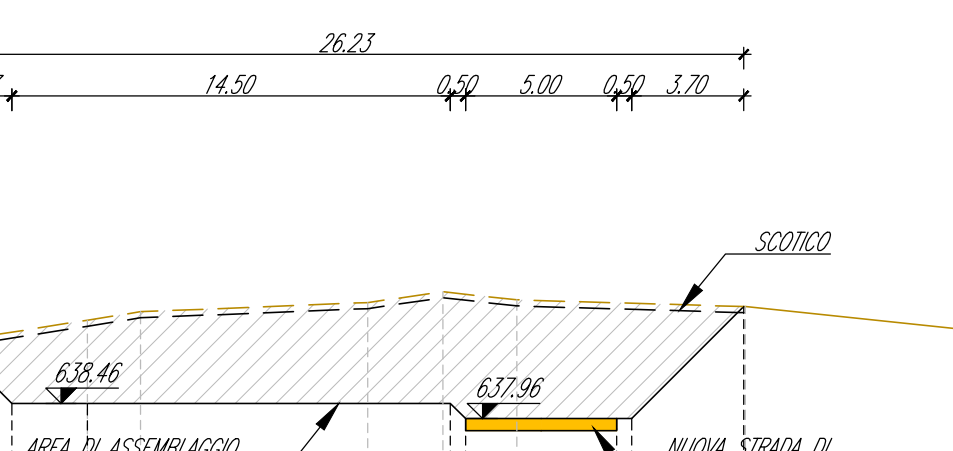


PROGRESSIVE TERRENO	-15.00	-8.06	-5.58	0.00	9.43	14.46	19.53	31.94	38.09	44.04	46.54	50.00
QUOTE TERRENO	636.63	639.01	638.46	638.88	640.10	640.10	639.73	638.62	638.53	637.55	636.79	636.79
PROGRESSIVE PROGETTO			-3.64	-2.50	12.50	17.50			40.50	47.00		
QUOTE PROGETTO			638.69	638.29	638.25	638.25	638.25	638.25	638.25	638.25	638.25	638.25

WTG5\_PIAZZOLA DI CANTIERE

Sezione 5

Progressiva: 0+150.00  
Scala: 1:250  
Quota di Riferimento: 635.00

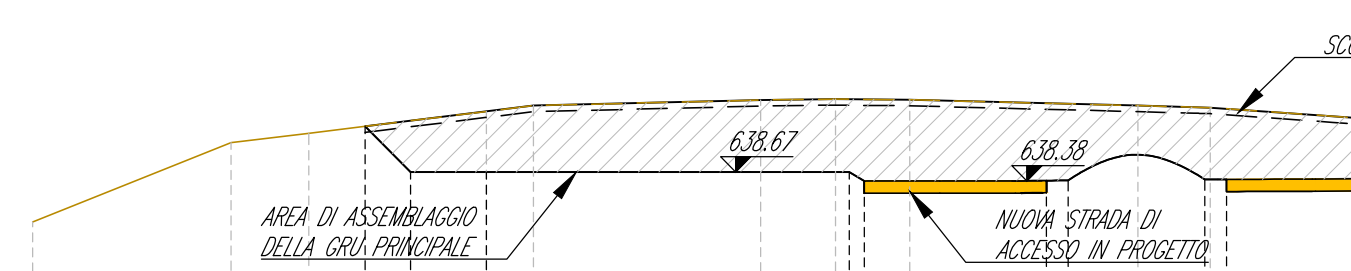


PROGRESSIVE TERRENO	-15.00	-8.25	-5.68	0.00	9.27	11.75	14.19	21.75	29.40	30.00
QUOTE TERRENO	637.29	637.83	639.77	640.71	641.79	642.15	641.88	641.08	640.08	640.74
PROGRESSIVE PROGETTO			-4.52	-2.50	12.50	17.50			21.75	21.75
QUOTE PROGETTO			640.49	638.49	638.49	638.49	638.49	638.49	638.49	638.49

WTG5\_PIAZZOLA DI CANTIERE

Sezione 6

Progressiva: 0+180.00  
Scala: 1:250  
Quota di Riferimento: 635.00

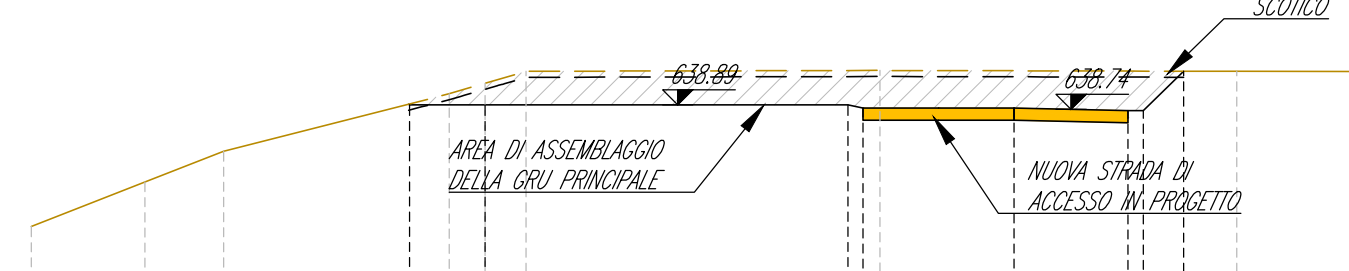


PROGRESSIVE TERRENO	-15.00	-8.45	-5.87	0.00	9.08	11.55	14.00	21.56	21.54	30.00
QUOTE TERRENO	637.02	638.65	638.95	640.67	641.05	641.08	641.08	640.87	640.80	640.37
PROGRESSIVE PROGETTO			-4.01	-2.50	12.50	17.50		18.75	21.75	21.75
QUOTE PROGETTO			640.18	638.67	638.67	638.67	638.67	638.67	638.67	638.67

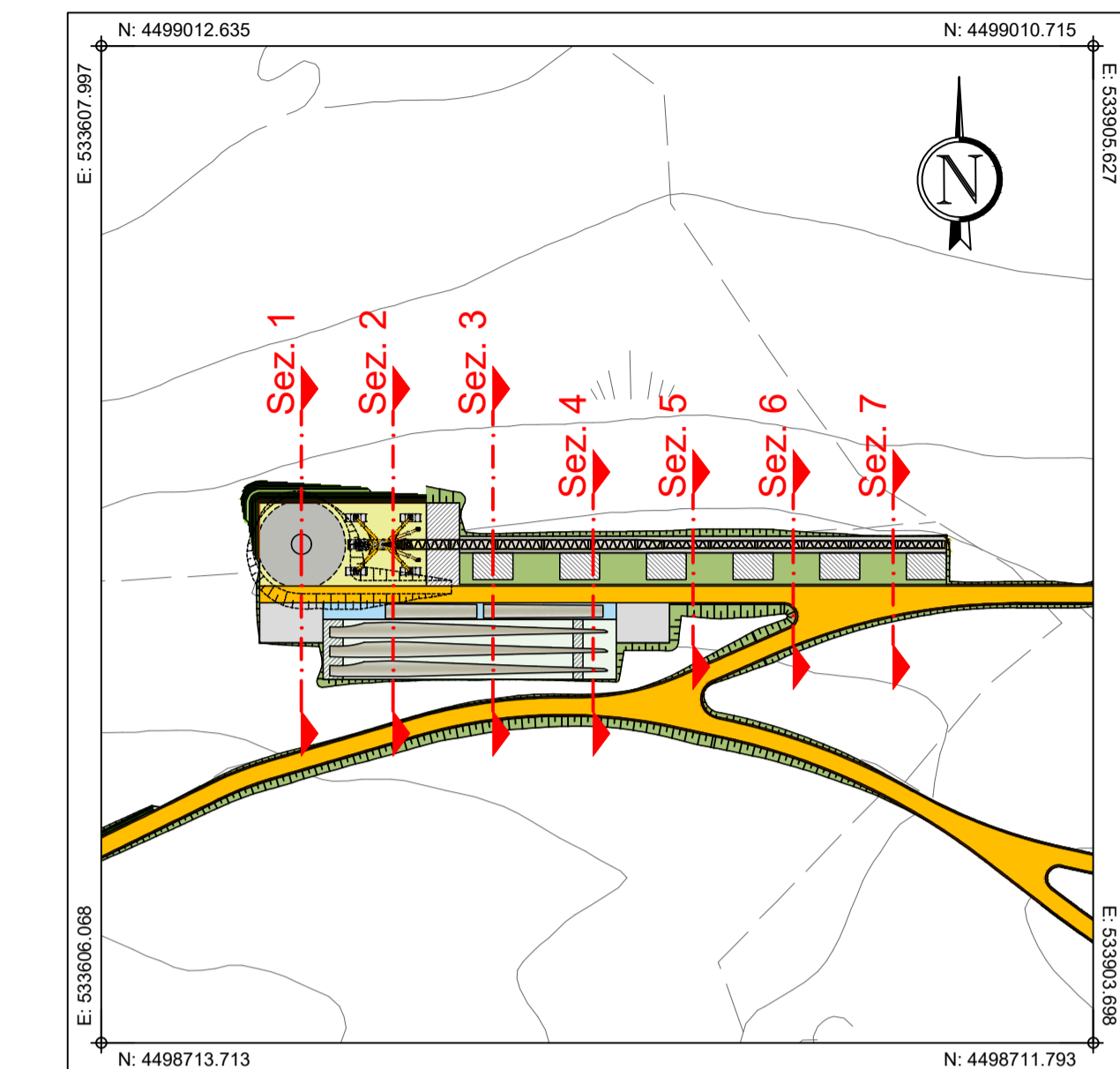
WTG5\_PIAZZOLA DI CANTIERE

Sezione 7

Progressiva: 0+210.00  
Scala: 1:250  
Quota di Riferimento: 633.00



PROGRESSIVE TERRENO	-15.00	-11.25	-8.64	0.00	13.08	24.08	30.00
QUOTE TERRENO	634.87	636.34	637.38	638.00	640.07	640.00	640.00
PROGRESSIVE PROGETTO					12.50	17.50	21.75
QUOTE PROGETTO					638.29	638.29	638.29



PLANIMETRIA DI INQUADRAMENTO  
Scala 1:2.000



PROGETTO PER LA REALIZZAZIONE DEL PARCO EOLICO 'BUDDUSO' SUD II° NEL TERRITORIO DEI COMUNI DI BUDDUSO' E ALÀ DEI SARDI (SS)

PROGETTO DEFINITIVO

AEI WIND PROJECT XIII S.R.L.  
Via Savoia n. 78  
00198 - Roma  
PEC: aeiwindprojectxiii@legalmail.it

07. PIAZZOLE DEGLI AEROGENERATORI - FASE DI CANTIERE

AEROGNERATORE WTG5 - PIAZZOLA DI CANTIERE: SEZIONI DI PROGETTO

Coordinatore e responsabile delle attività: Dott. Ing. Giorgio Efsio DEMURTAS  
Consulenza studi ambientali: dott. for. Piero RUBIU  
SIATER S.F.I. VIA CASALE N. 7 - 07100 - SASSARI

DESCRIZIONE	EMMISSIONE	REDDATTO	ing. Rigo MOLINARI
DATA	GEN2024	CONTROLLATO	ing. Luca DEMURTAS
COE LAVORO	6330R	APPROVATO	ing. Roberto SESENNA
TIPOL. LAVORO	0		
SETTORE	7		
N. ATTIVITA'	-		
TIPOL. ELAB.	SZ		
TIPOL. SOC.	T		
ID ELABORATO	11		
VERSIONE	0		

SCALA: 1:250  
ELABORATO D.7.11