Firmato digitalmente da:
SESENNA ROBERTO
Firmato il 07/02/2024 10:56
Seriale Certificato: 559536
Valido dal 29/06/2021 al 29/06/2024
InfoCamere Qualified Electronic Signature CA

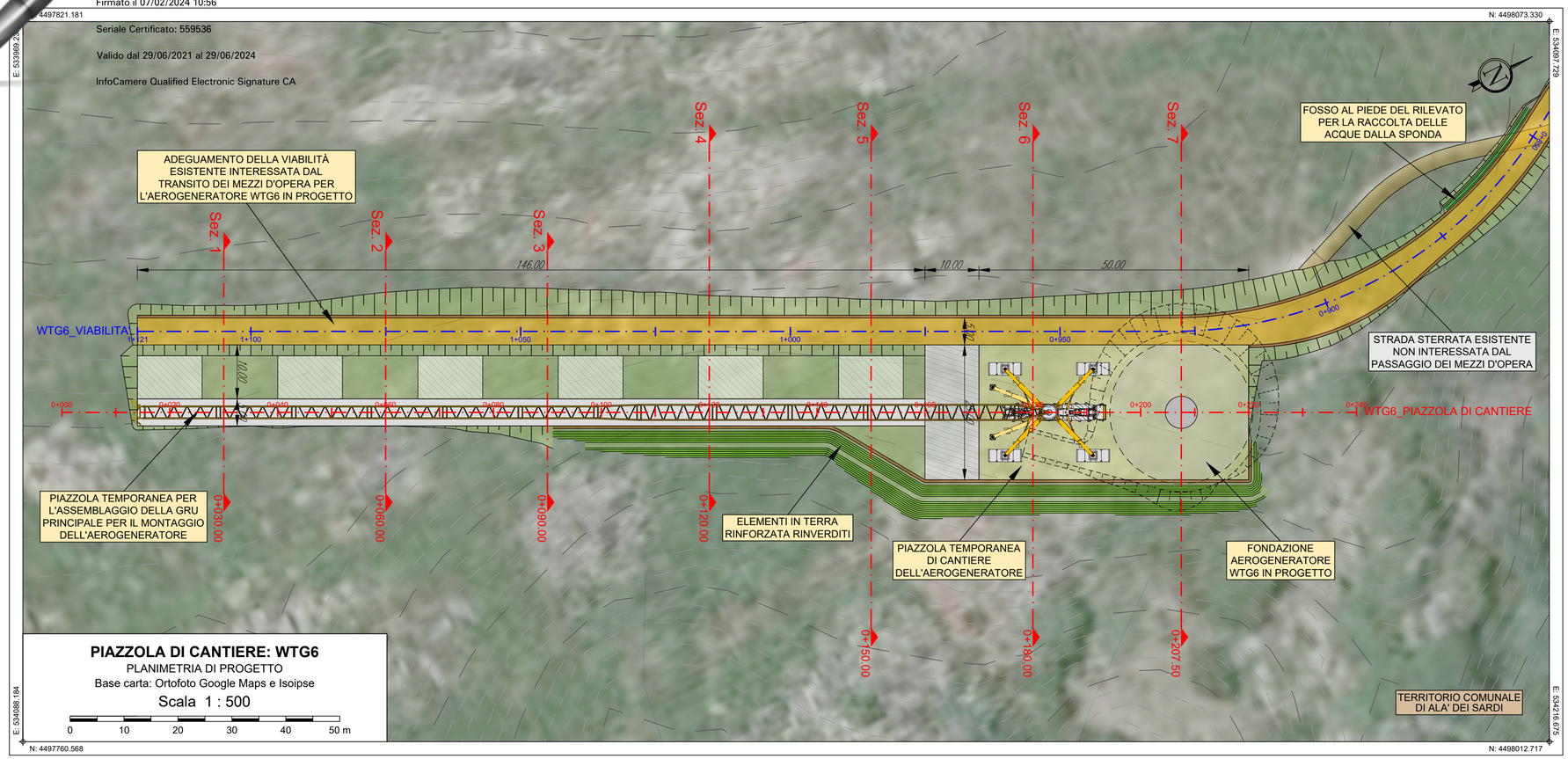

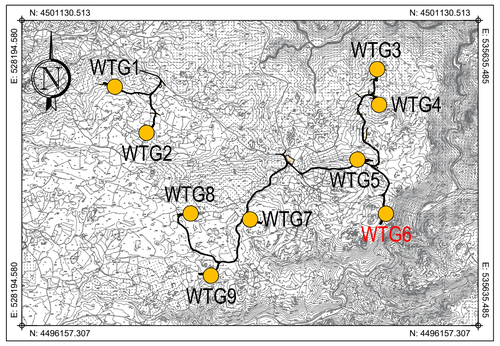

PLANIMETRIA DI INQUADRAMENTO
Scala 1:50.000

GEOREFERENZIAZIONE

Datum:	WGS84 - ETRF 2000
Ellissoide:	WGS84
Proiezione:	UTM (Universal Trasversal Mercator)
Zone:	32N (6° E to 12° E)
Longitudine origine:	9° Est
Latitudine origine:	0°
Falso Est:	500'000.00
Falso Nord:	0
Fattore di scala:	0.9996 (0,9996 < m < 1,0004)
Coversione:	Italgeo2005 grigliato IGM

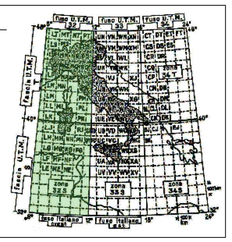

LIVELLETTE	L=26.00m i=0.00% Δh=0.00m; L=50.00m i=-10.00% Δh=-5.00m; L=55.00m i=0.00% Δh=0.00m; L=15.00m i=-13.33% Δh=2.00m; L=60.00m i=0.00% Δh=0.00m
QUOTE PROGETTO PUNTI NOTEVOLI	654.00 – 654.00 – 649.00 – 649.00 – 651.00 – 651.00

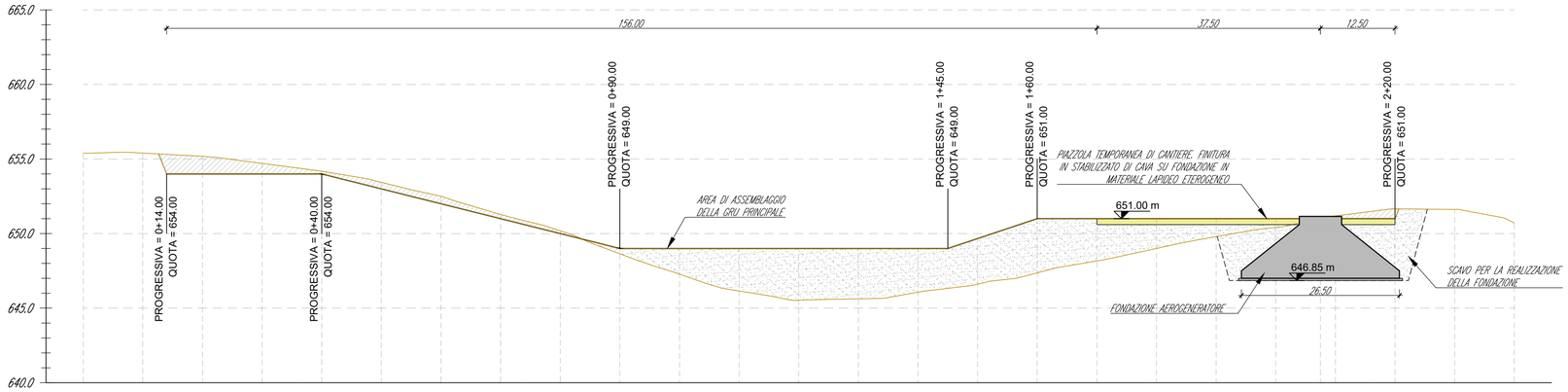

AEROGENERATORE WTG6
PROFILO PIAZZOLA DI CANTIERE

Scala : 500:200
Q.RIF. : 640.00

NUMERO SEZIONE	1	2	3	4	5	6	7

DISTANZE PROGRESSIVE	0+000.00	0+010.00	0+020.00	0+030.00	0+040.00	0+050.00	0+060.00	0+070.00	0+080.00	0+090.00	0+100.00	0+110.00	0+120.00	0+130.00	0+140.00	0+150.00	0+160.00	0+170.00	0+180.00	0+190.00	0+200.00	0+210.00	0+220.00	0+230.00	0+240.00
DISTANZE PARZIALI		10.00	10.00	10.00	10.00	10.00	10.00	10.00	10.00	10.00	10.00	10.00	10.00	10.00	10.00	10.00	10.00	10.00	10.00	10.00	10.00	10.00	10.00	10.00	10.00
QUOTE TERRENO ATTUALE	655.39	655.39	655.18	654.70	654.18	653.44	652.50	651.28	650.19	648.64	647.28	646.15	645.53	645.63	646.07	646.60	647.37	648.16	649.00	649.80	650.41	651.18	651.66	651.62	650.71

ETTOMETRICHE: 0+000 – 0+100 – 0+200 – 0+239

Comune di Buddusò
Comune di Alà dei Sardi
Regione Sardegna

PROGETTO PER LA REALIZZAZIONE DEL PARCO EOLICO "BUDDUSO' SUD II" NEL TERRITORIO DEI COMUNI DI BUDDUSO' E ALA' DEI SARDI (SS)

PROGETTO DEFINITIVO

PROPONENTE

AEI WIND PROJECT XIII S.R.L.
Via Savoia n. 78
00198 - Roma
PEC: aeiwindprojectxiii@legalmail.it

OGGETTO

07. PIAZZOLE DEGLI AEROGENERATORI - FASE DI CANTIERE

AEROGNERATORE WTG6 - PIAZZOLA DI CANTIERE: PLANIMETRIA E PROFILO DI PROGETTO

TIMBRI E FIRME

SRIA s.r.l.
STUDIO ROSSO INGEGNERI ASSOCIATI
VIA ROSOLINO PILO N. 11 - 10143 - TORINO
VIA IS MAGLIAS N. 178 - 09122 - CAGLIARI
TEL. +39 011 43 77 242
studiorosso@legalmail.it
info@sria.it
www.sria.it

dott. ing. Roberto SESENNA
Ordine degli Ingegneri della Provincia di Torino
Posizione n.8530J
Cod. Fisc. SSN RRT 75B12 C665C

dott. ing. Fabio AMBROGIO
Ordine degli Ingegneri della Provincia di Torino
Posizione n.238
Cod. Fisc. MBR FBA 78M03 B594K

dott. ing. Luca DEMURTAS
Ordine degli Ingegneri della Provincia di Cagliari
Posizione n.6062
Cod. Fisc. DMR LCU 77E10 E441L

CONSULENZA

Coordinatore e responsabile delle attività: Dott. ing. Giorgio Efisio DEMURTAS — Studio Gioed, VIA IS MIRRIONIS N. 178 - 09121 - CAGLIARI
Consulenza studi ambientali: dott. for. Piero RUBIU — SIATER s.r.l. VIA CASULA N. 7 - 07100 - SASSARI

CONTROLLO QUALITA'

DESCRIZIONE	EMISSIONE
DATA	GEN/2024
COD. LAVORO	630/SR
TIPOL. LAVORO	D
SETTORE	7
N. ATTIVITA'	-
TIPOL. ELAB.	PL
TIPOL. DOC.	T
ID ELABORATO	12
VERSIONE	0

REDATTO: ing. Teresa ROSSO
CONTROLLATO: ing. Luca DEMURTAS
APPROVATO: ing. Roberto SESENNA

SCALA: 1:500

ELABORATO
D.7.12

Diritti riservati ex art. 2578 C.C. - Riproduzione e consegna a terzi solo su specifica autorizzazione.