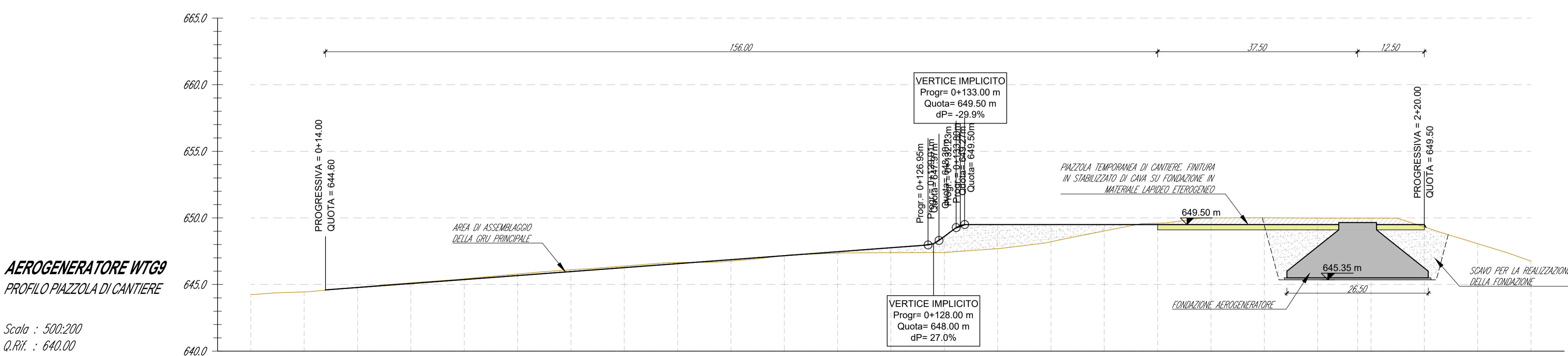
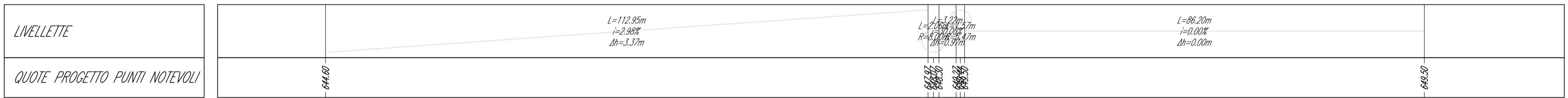
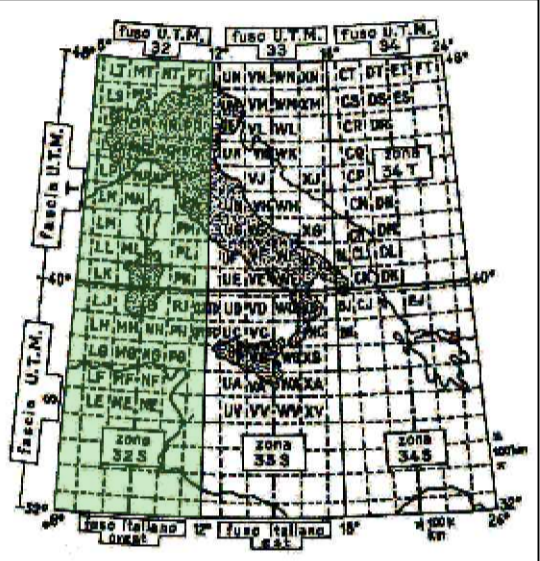


PLANIMETRIA DI INQUADRAMENTO
Scala 1:50.000

GEOREFERENZIAZIONE	
Datum:	WGS84 - ETRF 2000
Ellissoide:	WGS84
Proiezione:	UTM (Universal Transversal Mercator)
Zone:	32N (6° E to 12° E)
Longitudine origine:	9° Est
Latitudine origine:	0°
Falso Est:	500'000.00
Falso Nord:	0
Fattore di scala:	0.9996 (0,9996 < m < 1,0004)
Coverione:	Italgeo2005 grigliato IGM



NUMERO SEZIONE	1																				2																				3																				4																				5																				6																				7																													
DISTANZE PROGRESSIVE	0+000.00	0+010.00	0+020.00	0+030.00	0+040.00	0+050.00	0+060.00	0+070.00	0+080.00	0+090.00	0+100.00	0+110.00	0+120.00	0+130.00	0+140.00	0+150.00	0+160.00	0+170.00	0+180.00	0+190.00	0+200.00	0+210.00	0+220.00	0+230.00	0+240.00	0+000.00	0+010.00	0+020.00	0+030.00	0+040.00	0+050.00	0+060.00	0+070.00	0+080.00	0+090.00	0+100.00	0+110.00	0+120.00	0+130.00	0+140.00	0+150.00	0+160.00	0+170.00	0+180.00	0+190.00	0+200.00	0+210.00	0+220.00	0+230.00	0+240.00	0+000.00	0+010.00	0+020.00	0+030.00	0+040.00	0+050.00	0+060.00	0+070.00	0+080.00	0+090.00	0+100.00	0+110.00	0+120.00	0+130.00	0+140.00	0+150.00	0+160.00	0+170.00	0+180.00	0+190.00	0+200.00	0+210.00	0+220.00	0+230.00	0+240.00	0+000.00	0+010.00	0+020.00	0+030.00	0+040.00	0+050.00	0+060.00	0+070.00	0+080.00	0+090.00	0+100.00	0+110.00	0+120.00	0+130.00	0+140.00	0+150.00	0+160.00	0+170.00	0+180.00	0+190.00	0+200.00	0+210.00	0+220.00	0+230.00	0+240.00	0+000.00	0+010.00	0+020.00	0+030.00	0+040.00	0+050.00	0+060.00	0+070.00	0+080.00	0+090.00	0+100.00	0+110.00	0+120.00	0+130.00	0+140.00	0+150.00	0+160.00	0+170.00	0+180.00	0+190.00	0+200.00	0+210.00	0+220.00	0+230.00	0+240.00	0+000.00	0+010.00	0+020.00	0+030.00	0+040.00	0+050.00	0+060.00	0+070.00	0+080.00	0+090.00	0+100.00	0+110.00	0+120.00	0+130.00	0+140.00	0+150.00	0+160.00	0+170.00	0+180.00	0+190.00	0+200.00	0+210.00	0+220.00	0+230.00	0+240.00
DISTANZE PARZIALI	10.00	10.00	10.00	10.00	10.00	10.00	10.00	10.00	10.00	10.00	10.00	10.00	10.00	10.00	10.00	10.00	10.00	10.00	10.00	10.00	10.00	10.00	10.00	10.00	10.00	10.00	10.00	10.00	10.00	10.00	10.00	10.00	10.00	10.00	10.00	10.00	10.00	10.00	10.00	10.00	10.00	10.00	10.00	10.00	10.00	10.00	10.00	10.00	10.00	10.00	10.00	10.00	10.00	10.00	10.00	10.00	10.00	10.00	10.00	10.00	10.00	10.00	10.00	10.00	10.00	10.00	10.00	10.00	10.00	10.00	10.00	10.00	10.00	10.00	10.00	10.00	10.00	10.00	10.00	10.00	10.00	10.00	10.00	10.00	10.00	10.00	10.00	10.00	10.00	10.00	10.00	10.00	10.00	10.00	10.00	10.00	10.00	10.00	10.00	10.00	10.00	10.00	10.00	10.00	10.00	10.00	10.00	10.00	10.00	10.00	10.00	10.00	10.00	10.00	10.00	10.00	10.00	10.00	10.00	10.00	10.00	10.00	10.00	10.00	10.00																									
QUOTE TERRENO ATTUALE	644.26	644.44	644.79	645.13	645.43	645.79	646.11	646.39	646.64	646.76	647.18	647.25	647.39	647.40	647.69	648.21	649.02	649.60	650.00	650.01	649.89	649.98	649.37	648.07	646.76	644.26	644.44	644.79	645.13	645.43	645.79	646.11	646.39	646.64	646.76	647.18	647.25	647.39	647.40	647.69	648.21	649.02	649.60	650.00	650.01	649.89	649.98	649.37	648.07	646.76	644.26	644.44	644.79	645.13	645.43	645.79	646.11	646.39	646.64	646.76	647.18	647.25	647.39	647.40	647.69	648.21	649.02	649.60	650.00	650.01	649.89	649.98	649.37	648.07	646.76	644.26	644.44	644.79	645.13	645.43	645.79	646.11	646.39	646.64	646.76	647.18	647.25	647.39	647.40	647.69	648.21	649.02	649.60	650.00	650.01	649.89	649.98	649.37	648.07	646.76	644.26	644.44	644.79	645.13	645.43	645.79	646.11	646.39	646.64	646.76	647.18	647.25	647.39	647.40	647.69	648.21	649.02	649.60	650.00	650.01	649.89	649.98	649.37	648.07	646.76																									
ETTOMETRICHE	0+000	0+100	0+200	0+300	0+400	0+500	0+600	0+700	0+800	0+900	0+1000	0+1100	0+1200	0+1300	0+1400	0+1500	0+1600	0+1700	0+1800	0+1900	0+2000	0+2100	0+2200	0+2300	0+2400	0+000	0+100	0+200	0+300	0+400	0+500	0+600	0+700	0+800	0+900	0+1000	0+1100	0+1200	0+1300	0+1400	0+1500	0+1600	0+1700	0+1800	0+1900	0+2000	0+2100	0+2200	0+2300	0+2400	0+000	0+100	0+200	0+300	0+400	0+500	0+600	0+700	0+800	0+900	0+1000	0+1100	0+1200	0+1300	0+1400	0+1500	0+1600	0+1700	0+1800	0+1900	0+2000	0+2100	0+2200	0+2300	0+2400	0+000	0+100	0+200	0+300	0+400	0+500	0+600	0+700	0+800	0+900	0+1000	0+1100	0+1200	0+1300	0+1400	0+1500	0+1600	0+1700	0+1800	0+1900	0+2000	0+2100	0+2200	0+2300	0+2400	0+000	0+100	0+200	0+300	0+400	0+500	0+600	0+700	0+800	0+900	0+1000	0+1100	0+1200	0+1300	0+1400	0+1500	0+1600	0+1700	0+1800	0+1900	0+2000	0+2100	0+2200	0+2300	0+2400																									

AEROGENERATORE WTG9
PROFILO PIAZZOLA DI CANTIERE
Scala : 500:200
Q.Rif. : 640.00



PROGETTO PER LA REALIZZAZIONE DEL PARCO EOLICO 'BUDDUSO' SUD II' NEL TERRITORIO DEI COMUNI DI BUDDUSO E ALA' DEI SARDI (SS)

PROGETTO DEFINITIVO

AEI WIND PROJECT XIII S.R.L.
Via Savoia n. 78
00198 - Roma
PEC: aeiwindprojectxiii@legalmail.it

07. PIAZZOLE DEGLI AEROGENERATORI - FASE DI CANTIERE

AEROGENERATORE WTG9 - PIAZZOLA DI CANTIERE:
PLANIMETRIA E PROFILO DI PROGETTO

STUDIO ROSSO INGEGNERI ASSOCIATI
VIA ROSOLINO PILO N. 11 - 10143 - TORINO
VIA IS MAGLIAS N. 178 - 09122 - CAGLIARI
TEL. +39 011 43 77 042
studiorosso@legalmail.it
info@sria.it
www.sria.it

CONSULENZA
Coordinatore e responsabile delle attività: Dott. ing. Giorgio Efisio DEMURTAS
Consulenza studi ambientali: dott. for. Piero RUBIU
SIATER S.r.l. VIA CASULA N. 7 - 07100 - SASSARI

DESCRIZIONE	EMISSIONE	REDAITTO	CONTROLLATO	APPROVATO
DATA	GEN/2024	ing. Teresa ROSSO	ing. Luca DEMURTAS	ing. Roberto SESENNA
COD. LAVORO	630/SR			
TIPOL. LAVORO	D			
SETTORE	7			
N. ATTIVITA'	-			
TIPOL. ELAB.	PL			
TIPOL. DOC.	T			
ID. ELABORATO	18			
VERSIONE	0			

SCALA: 1:500
ELABORATO D.7.18