Firmato digitalmente da:
SESENNA ROBERTO
Firmato il 07/02/2024 10:57
Seriale Certificato: 559536
Valido dal 29/06/2021 al 29/06/2024
InfoCamere Qualified Electronic Signature CA

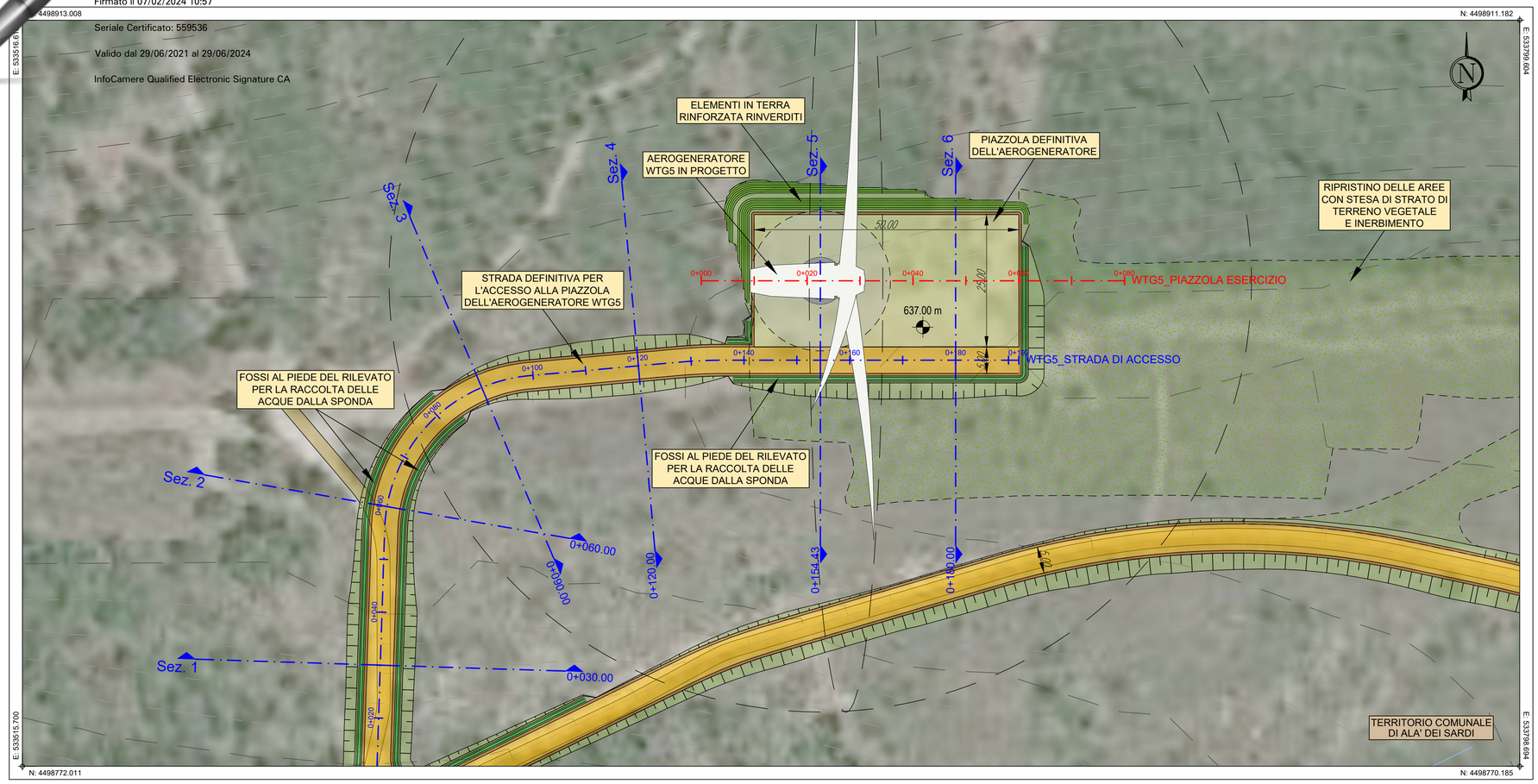

AEROGENERATORE WTG5

PIAZZOLA DEFINITIVA NELLA FASE DI ESERCIZIO

Base carta: Ortofoto Google Map e Isoipse

Scala 1 : 500

0 10 20 30 40 50 m

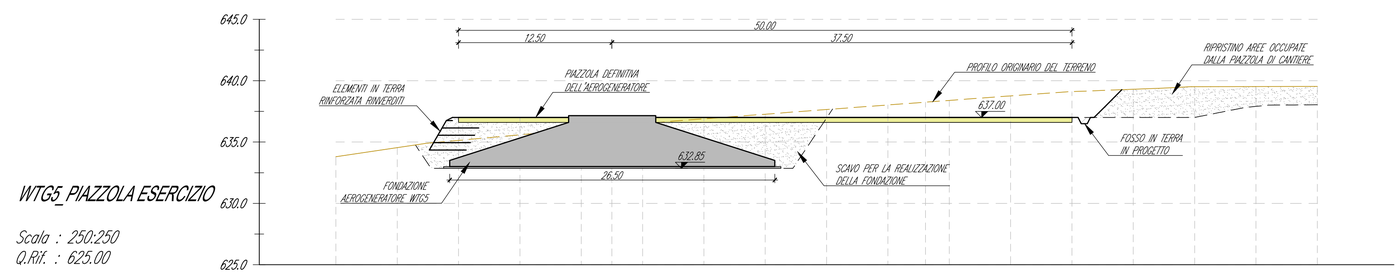

NUMERO SEZIONE	5																	6
DISTANZE PROGRESSIVE	0+000.00	0+005.00	0+010.00	0+015.00	0+020.00	0+025.00	0+030.00	0+035.00	0+040.00	0+045.00	0+050.00	0+055.00	0+060.00	0+065.00	0+070.00	0+075.00	0+080.00	
DISTANZE PARZIALI		5.00	5.00	5.00	5.00	5.00	5.00	5.00	5.00	5.00	5.00	5.00	5.00	5.00	5.00	5.00	5.00	
QUOTE TERRENO ATTUALE	633.81	634.54	635.14	635.59	636.04	636.47	636.89	637.27	637.65	638.02	638.39	638.76	639.11	639.30	639.51	639.52	639.53	
ETTOMETRICHE	0+000																	0+079

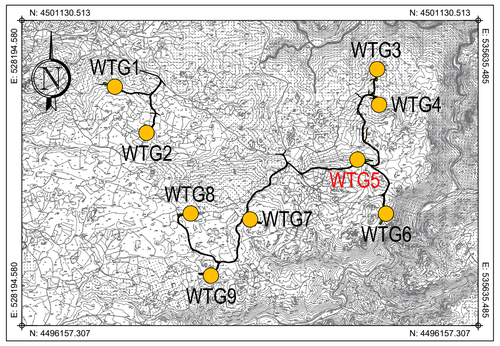

PLANIMETRIA DI INQUADRAMENTO

Scala 1:50.000

GEOREFERENZIAZIONE

Datum:	WGS84 - ETRF 2000
Ellissoide:	WGS84
Proiezione:	UTM (Universal Trasversal Mercator)
Zone:	32N (6° E to 12° E)
Longitudine origine:	9° Est
Latitudine origine:	0°
Falso Est:	500'000.00
Falso Nord:	0
Fattore di scala:	0.9996 (0,9996 < m < 1,0004)
Coversione:	Italgeo2005 grigliato IGM

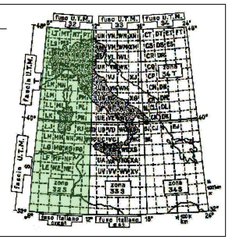

Comune di Buddusò

Comune di Alà dei Sardi

Regione Sardegna

PROGETTO PER LA REALIZZAZIONE DEL PARCO EOLICO "BUDDUSO' SUD II" NEL TERRITORIO DEI COMUNI DI BUDDUSO' E ALA' DEI SARDI (SS)

PROGETTO DEFINITIVO

PROPONENTE

AEI WIND PROJECT XIII S.R.L.
Via Savoia n. 78
00198 - Roma
PEC: aeiwindprojectxiii@legalmail.it

OGGETTO

08. PIAZZOLE DEGLI AEROGENERATORI - FASE DI ESERCIZIO

AEROGENERATORE WTG5 – PIAZZOLA DEFINITIVA: PLANIMETRIA E PROFILO DI PROGETTO

TIMBRI E FIRME

STUDIO ROSSO INGEGNERI ASSOCIATI
VIA ROSOLINO PILO N. 11 - 10143 - TORINO
VIA IS MAGLIAS N. 178 - 09122 - CAGLIARI
TEL. +39 011 43 77 242
studiorosso@legalmail.it
info@sria.it
www.sria.it

dott. ing. Roberto SESENNA
Ordine degli Ingegneri della Provincia di Torino
Posizione n.8530J
Cod. Fisc. SSN RRT 75B12 C665C

dott. ing. Fabio AMBROGIO
Ordine degli Ingegneri della Provincia di Torino
Posizione n.238
Cod. Fisc. MBR FBA 78M03 B594K

dott. ing. Luca DEMURTAS
Ordine degli Ingegneri della Provincia di Cagliari
Posizione n.6062
Cod. Fisc. DMR LCU 77E10 E441L

CONSULENZA

Coordinatore e responsabile delle attività: Dott. ing. Giorgio Efisio DEMURTAS — Studio Cioed, VIA IS MIRRIONIS N. 178 - 09121 - CAGLIARI

Consulenza studi ambientali: dott. for. Piero RUBIU — SIATER s.r.l. VIA CASULA N. 7 - 07100 - SASSARI

CONTROLLO QUALITA'

DESCRIZIONE	EMISSIONE	
DATA	GEN/2024	
COD. LAVORO	630/SR	
TIPOL. LAVORO	D	
SETTORE	B	
N. ATTIVITA'	-	
TIPOL. ELAB.	PL	
TIPOL. DOC.	T	
ID ELABORATO	10	
VERSIONE	0	

REDATTO ing. Teresa ROSSO

CONTROLLATO ing. Luca DEMURTAS

APPROVATO ing. Roberto SESENNA

SCALA: 1:500 - 1:250

ELABORATO

D.8.10

Diritti riservati ex art. 2576 C.C. - Riproduzione e consegna a terzi solo su specifica autorizzazione