
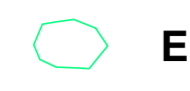





- LEGENDA
-  TRACKER
  -  Elementi antropici naturalizzati (cumuli di pietra)
  -  Recinzione
  -  Chiusura
  -  Oliveto (fascia di mitigazione)



Carta estratta dal SITR in ambiente QGIS - Fonte: Regione Siciliana, Dipartimento dell'Ambiente

**IMPIANTO AGRIVOLTAICO "CONTRADA CASOTTA" DI POTENZA 36,4 MW SITUATO NEL COMUNE DI ASSORO (EN)**


**PROGETTO DEFINITIVO**  
Layout di Progetto su Ortofoto

| IDENTIFICAZIONE ELABORATO |              |           |       |  |
|---------------------------|--------------|-----------|-------|--|
| Luogo Prog.               | Codice       | Tipi doc. | Stato | Nome file                                |
| PD                        | BSNAP2008334 | PDF       | ENI   | ENI_sistema_PV_T_Ambito_ortofoto_v01_3_2 |

| REV. | DATA       | DESCRIZIONE                    | ESISTITO | VERIFICATO | APPROVATO |
|------|------------|--------------------------------|----------|------------|-----------|
| 01   | 12/05/2024 | Estensione progetto definitivo | NO       | NO         | NO        |

PROGETTISTI



RECHIEDENTE  
 RENERA  
 Via...  
 ...

