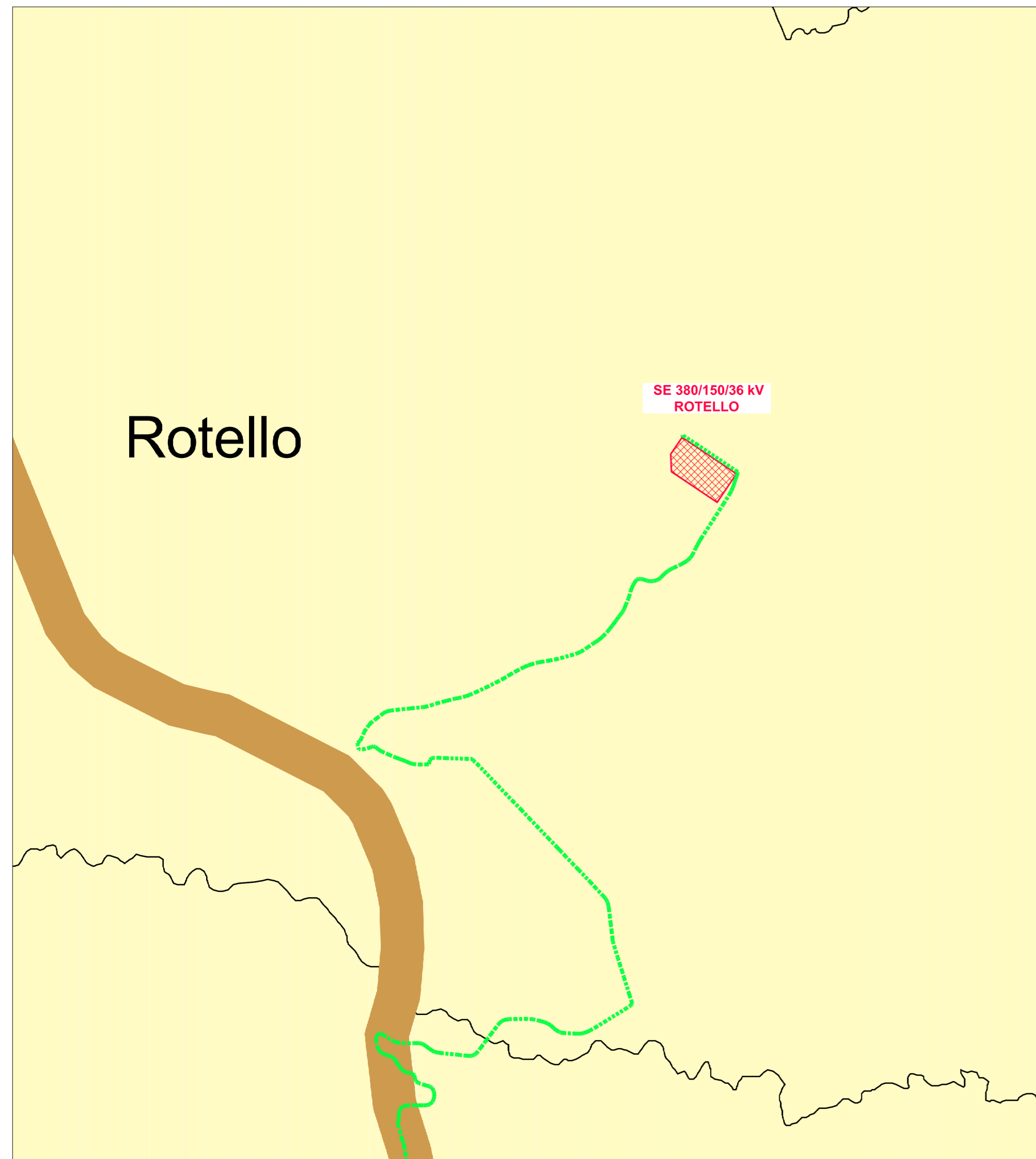




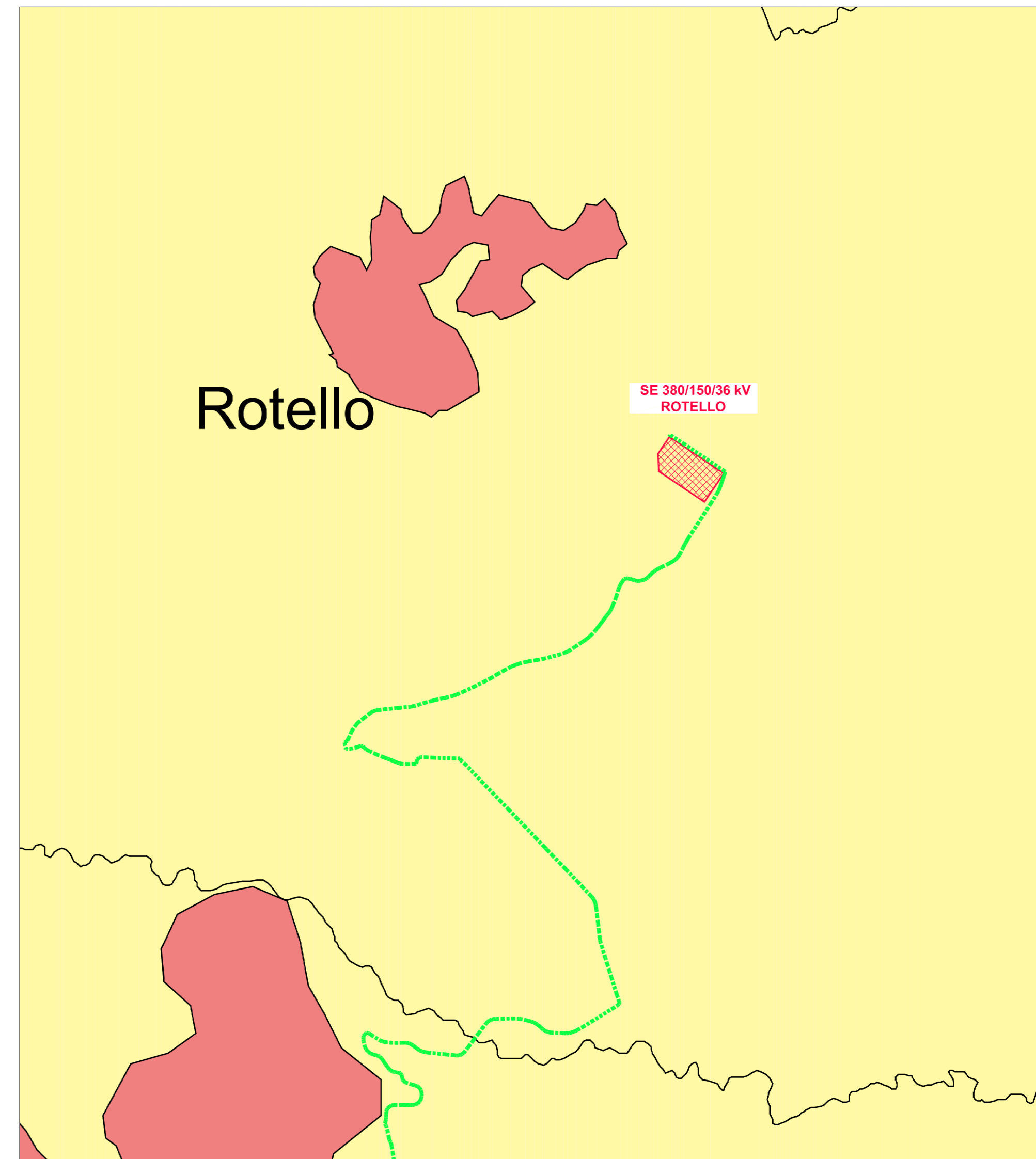
SITI ARCHEOLOGICI CHIESE BENI ARCHITETTONICI TRATTURI
SCALA 1 : 25.000

USO DEL SUOLO
SCALA 1 : 25.000



LEGENDA

- Siti archeologici
- Chiese
- Beni architettonici
- Musei
- Tratturi



LEGENDA

- Usa del suolo Clc2000_cb
- 1.1.1. Tessuto urbano continuo
 - 1.1.2. Tessuto urbano discontinuo
 - 1.2.1. Aree industriali o commerciali
 - 1.2.3. Aree portuali
 - 1.3.1. Aree estrattive
 - 2.1.1. Seminativi in aree non irrigue
 - 2.2.1. Vigneti
 - 2.2.2. Frutteti e frutti minori
 - 2.2.3. Oliveti
 - 2.3.1. Prati stabili
 - 2.4.1. Colture annuali associate a colture permanenti
 - 2.4.2. Sistemi colturali e particellari complessi
 - 2.4.3. Aree prevalentemente occupate da colture agrarie
 - 3.1.1. Boschi di latifoglie
 - 3.1.2. Boschi di conifere
 - 3.1.3. Boschi misti
 - 3.2.1. Aree a pascolo naturale
 - 3.2.2. Brughiere e cespuglieti
 - 3.2.3. Aree a vegetazione sclerofilla
 - 3.2.4. Aree a vegetazione boschiva ed arbustiva in evoluzione
 - 3.3.1. Spiagge, dune e sabbie
 - 3.3.2. Rocce nude, falesie, rupi e affioramenti
 - 3.3.3. Aree con vegetazione rada
 - 3.3.4. Aree percorse da incendi
 - 4.1.1. Paludi interne
 - 5.1.2. Bacini d'acqua

B	11.12.2023	107	013	093	Aggiornamento a seguito ricezione commenti cliente
A	6.12.2023	107	013	093	Emissione per autorizzazione
REVISIONE	DATA	ELABORATO	VERIFICATO	APPROVATO	DESCRIZIONE
CODICE PRATICA C.P. 202302226				TIPOLOGIA IMPIANTO / POTENZA IN INIESSIONE IMPIANTO AGRIVOLTAICO 27.0 MW	
PROPONENTE Santa Croce Solar Park S.R.L. Viale Francesco Restelli, 3/7 20124 - Milano (MI)				IMPIANTO SANTA CROCE 27.0	
INGEGNERIA & COSTRUZIONI BRULLI trasmissione				TITOLO INQUADRAMENTO SU PIANIFICAZIONE URBANISTICA E VINCOLI - ROTELLO	
SCALA	FORMATO	FOGLIO / DI		N. DOCUMENTO	
VARIE	A1	1 / 2		4 3 3 2 9 6 B	

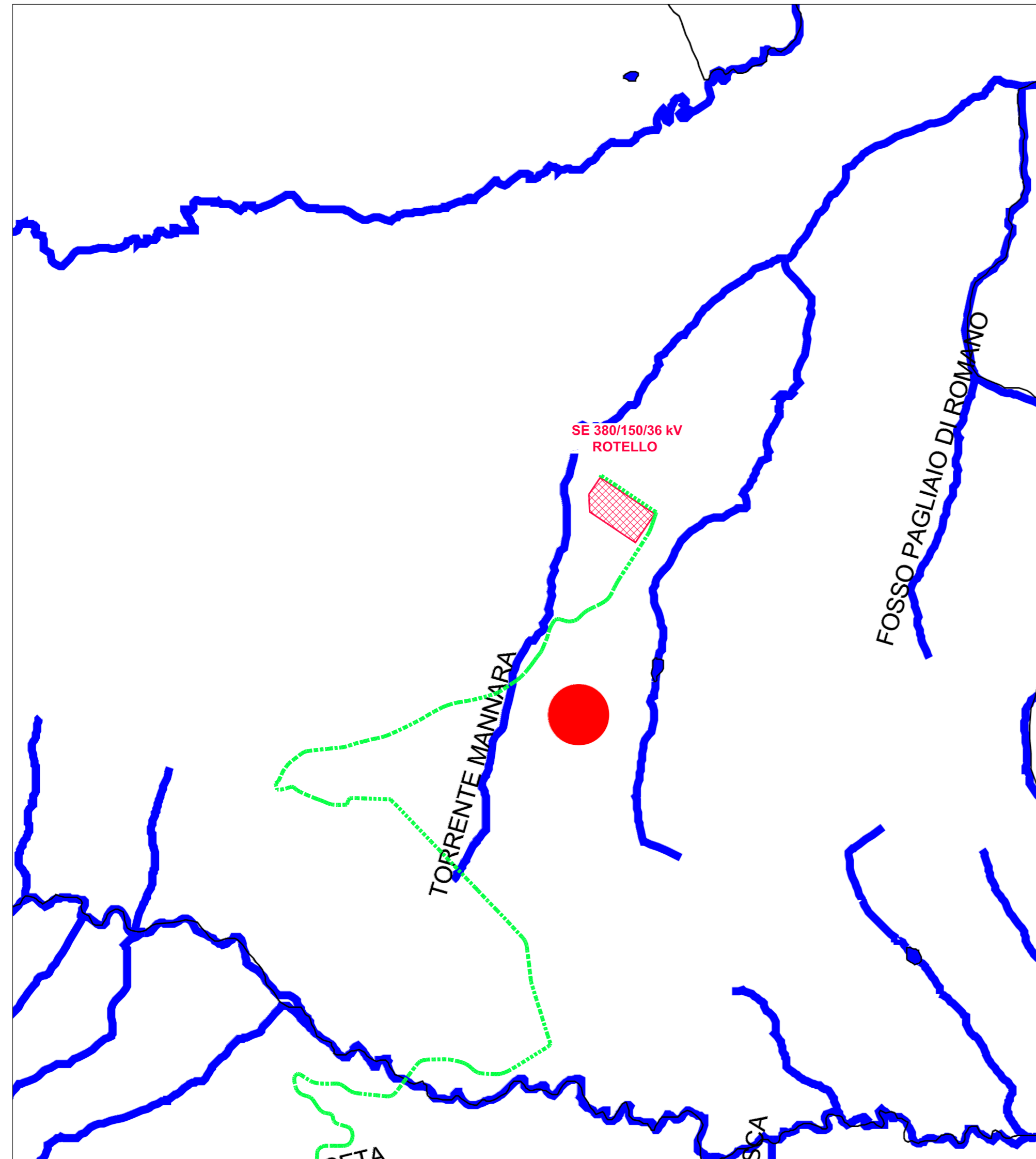
- LINEA IN CAVO 36KV AFV SANTA CROCE 27.0 - SE 380/150/36KV ROTELLO
- AREA STAZIONE ELETTRICA

AREE SENSIBILI DEPURATORI ACQUE REFLUE DI
COMPETENZA PROVINCIALE RICETTORI

SCALA 1 : 25.000

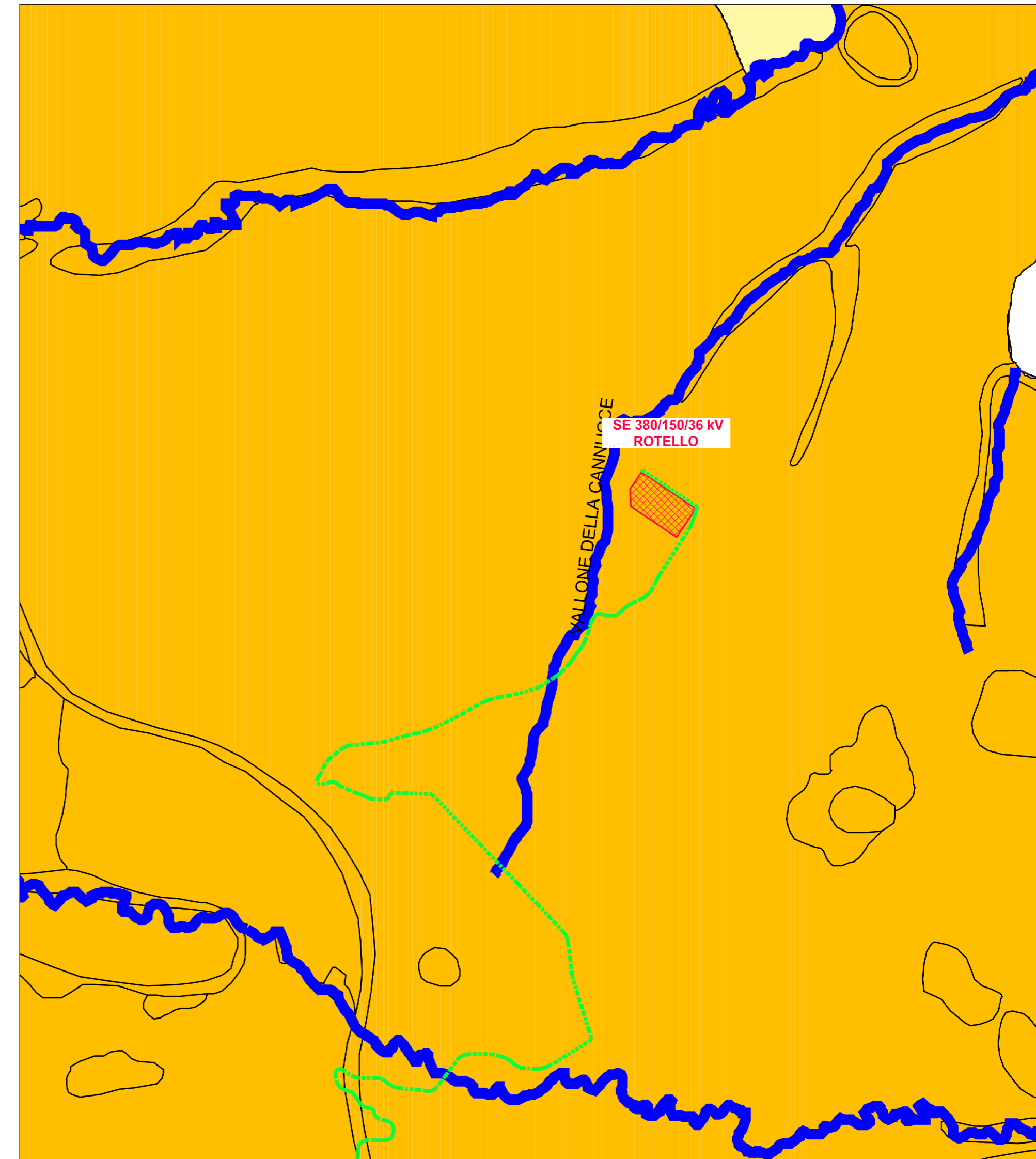
PIANI PAESAGGISTICI E AREE BOSCHIVE

SCALA 1 : 25.000



LEGENDA

- Impianti di depurazione
- Laghi
- rete idrografica
- Centri
- Aree sensibili



LEGENDA

- Piano Paesistico di Area Vasta n. 1
 - Piano Paesistico di Area Vasta n. 2
 - Piano Paesistico di Area Vasta n. 3
 - Elenco acque inserite nell'elenco del RD 1903
- Aree boschive**
- 3.1.1. Boschi di latifoglie
 - 3.1.2. Boschi di conifere
 - 3.1.3. Boschi misti
 - 3.2.1. Aree a pascolo naturale
 - 3.2.2. Brughiere e cespuglieti
 - 3.2.4. Aree a vegetazione boschiva ed arbustiva in evoluzione

REVISIONE	DATA	ELABORATO	VERIFICATO	APPROVATO	DESCRIZIONE
B	11.12.2023	107	013	093	Aggiornamento a seguito ricezione commenti cliente
A	6.12.2023	107	013	093	Emissione per autorizzazione

CODICE PRATICA C.P. 202302226	TIPOLOGIA IMPIANTO / POTENZA IN INIEZIONE IMPIANTO AGRIVOLTAICO 27.0 MW		
PROPONENTE Santa Croce Solar Park S.R.L. Viale Francesco Restelli, 3/7 20124 - Milano (MI)	IMPIANTO SANTA CROCE 27.0		
INGEGNERIA & COSTRUZIONI BRULLI trasmissione	TITOLO INQUADRAMENTO SU PIANIFICAZIONE URBANISTICA E VINCOLI - ROTELLO		
SCALA VARIE	FORMATO A1	FOGLIO / DI 2 / 2	N. DOCUMENTO 4 3 3 2 9 6 B