
Regione Calabria
 Provincia di Cosenza
 Comuni di Rocca Imperiale, Montegiordano, Canna, Oriolo, Roseto Capo Spulico e Amendolara

Impianto per la produzione di energia elettrica da fonte eolica denominato "Rocca Imperiale", costituito da 9 (nove) aerogeneratori per una potenza nominale totale di 64,80MW integrato con un sistema di accumulo di 20,00 MW, da realizzarsi nei Comuni di Rocca Imperiale e Montegiordano con relative opere connesse ed infrastrutture indispensabili nei comuni di Rocca Imperiale, Montegiordano, Canna, Oriolo, Roseto Capo Spulico e Amendolara

Titolo
 PLANIMETRIA DI PROGETTO SU CATASTALE - FOLGIO 11

Scala	Formato Stampa	Numero documento					
1:2.000	AZ+		Commissa	Fase	Tipo doc.	Progr. doc.	Rev.
	Foglio	1 di 1	234315	D	D	0201	00

Proprietario
FRI-EL
 FRI-EL S.p.A.
 Piazza della Rotonda 2
 00186 Roma (RM)
 fri-elspa@legalmail.it
 P. Iva 01652230218
 Cod. Fisc. 07321020153

PROGETTO DEFINITIVO

Progettazione

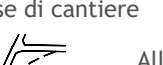
PROGETTO ENERGIA S.R.L.
 Via Cardillo, 201 - 80011 Arzano (NA)
 Tel. +39 081 991111
 www.progettoenergia.it - info@progettoenergia.it
 SERVIZI DI INGEGNERIA INTEGRATI

Progettista

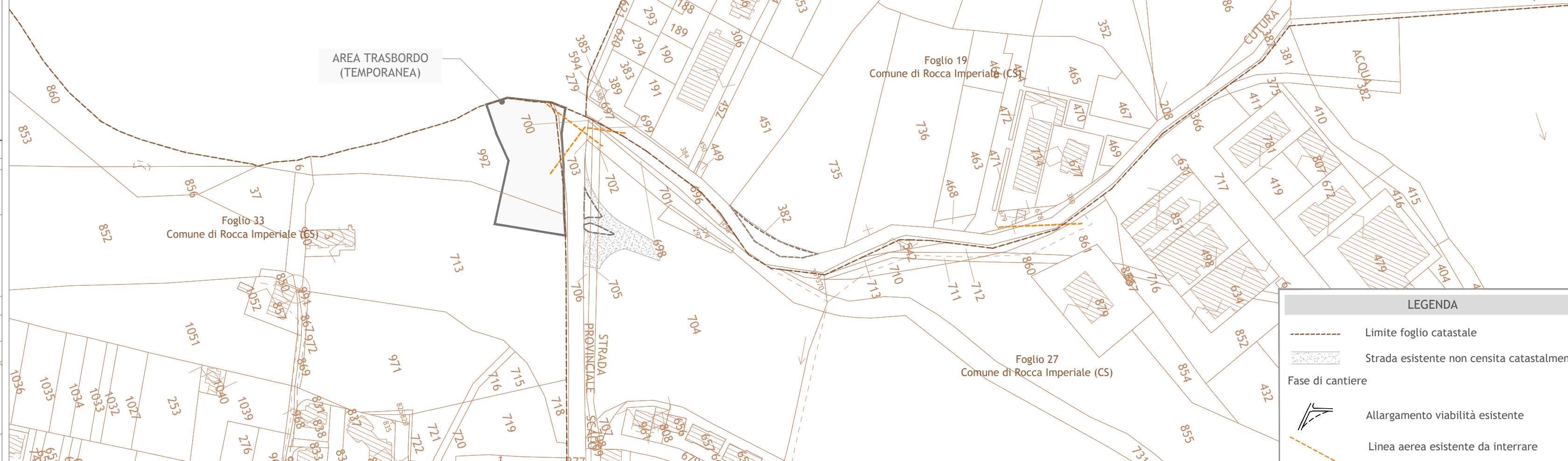
MASSIMO LO RUSSO
 ISCRITTO ALL'ALBO PROFESSIONISTI
 CO. N. 1555



Sul presente elaborato sussiste il DIRITTO DI PROPRIETA'. Qualsiasi utilizzo non preventivamente autorizzato sarà perseguibile ai sensi della normativa vigente.




Rev.	Data	Descrizione revisione	Redatto	Controllato	Approvato
00	29.01.2024	EMISSIONE PER AUTORIZZAZIONE	I. CIRELLO R. DI PIETRO	L. CONTE	G. LO RUSSO

LEGENDA
 - - - - - Limite foglio catastale
 Fase di cantiere
 Allargamento viabilità esistente

PLANIMETRIA
 scala 1:2.000



LEGENDA
 - - - - - Limite foglio catastale
 Strada esistente non censita catastalmente
 Fase di cantiere
 Allargamento viabilità esistente
 Linea aerea esistente da interrare

LEGENDA
 - - - - - Limite foglio catastale
 Strada esistente non censita catastalmente
 Fase di cantiere
 Allargamento viabilità esistente
 Linea aerea esistente da interrare