
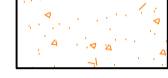


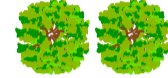
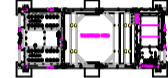








LEGGENDA

OGGETTO DI INTERVENTO

-  PUNTO DI INGRESSO AREA IMPIANTO FOTOVOLTAICO
 -  STRADA INTERNA (Perimetrale all'impianto fotovoltaico)
 -  CANALETTA ANTIEROSIVA
 -  RECINZIONE PERIMETRALE (Tubolari in acciaio distanziati 2 m ad interesse)
 -  FASCIA DI MITIGAZIONE PERIMETRALE (Filari di Ulivi distanziati circa 6 m)
 -  SMART TRASFORMER STATION
 -  STORAGE (Batterie di accumulo)
 -  TRACKER FOTOVOLTAICI
 -  AREA IMPIANTO FOTOVOLTAICO
 -  SUPERFICIE DESTINATA ALLA COLTIVAZIONE SULLA BASE DEL PIANO AGRONOMICO
 -  CAVIDOTTO
- STATO DI FATTO
-  LINEA E TRALICCI RETE MT



<p>Titolo: Planimetria generale</p>										<p>Ingegnere: MA</p>		<p>Costruttore: soltec</p>	
<p>Progetto: FORESTELLA LAVALLE</p>										<p>Formato: A1</p>		<p>Foglio N°:</p>	
<p>Nome Doc.: 2111496_A_12.dwg</p>										<p>Scala: 1:2000</p>		<p>CODICE DOCUMENTO</p>	
<p>Versione: V_00</p>										<p>Rev: rev 2023</p>		<p>Progetto Definitivo</p>	
<p>Autore: Margotta</p>										<p>Disegnato: Margotta</p>		<p>Verificato: SOLTEC</p>	
<p>Approvato:</p>										<p>Descrizione:</p>		<p>2111496</p>	
<p>Versione</p>										<p>DATA</p>		<p>NUMERO VERSIONE</p>	
<p>PROGETTATO</p>										<p>VERIFICATO</p>		<p>APPROVATO</p>	
<p>DESCRIZIONE</p>										<p>2111496</p>		<p>A: 12.dwg</p>	
<p>DESCRIZIONE</p>										<p>2111496</p>		<p>V00</p>	