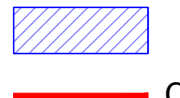







LEGENDA:
 Area Impianto
 Stazione SE RTN
 Condominio
 Cavidotto MT
 Cavidotto AT
 Ambra Solare utente

ITOA
Cartografia di inquadramento dell'area
PROGETTO: OSTELLA LAVALLE
Scale: 1:25000
Foglio: 40
FOCUS: 10
Data: 2011-04-13-13.1
LAVORI PROGETTO
CODICE DOCUMENTO
MONTE DEL SESTO
NUMERO VERSIONE
2011-08
A.33.1