DETTAGLIO A_SEZIONE SU CAMPO AGRIVOLTAICO scala 1:20

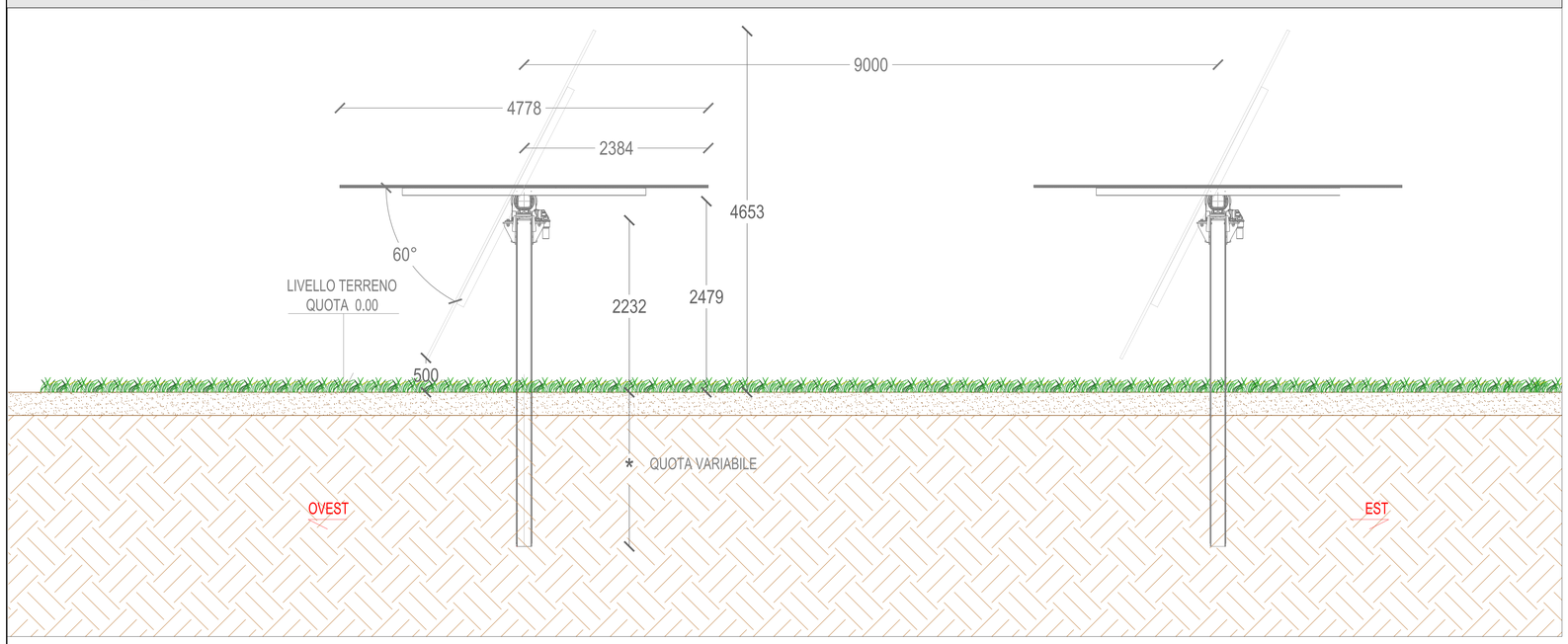

DETTAGLIO B_SCAVO SU STRADA ASFALTATA scala 1:10

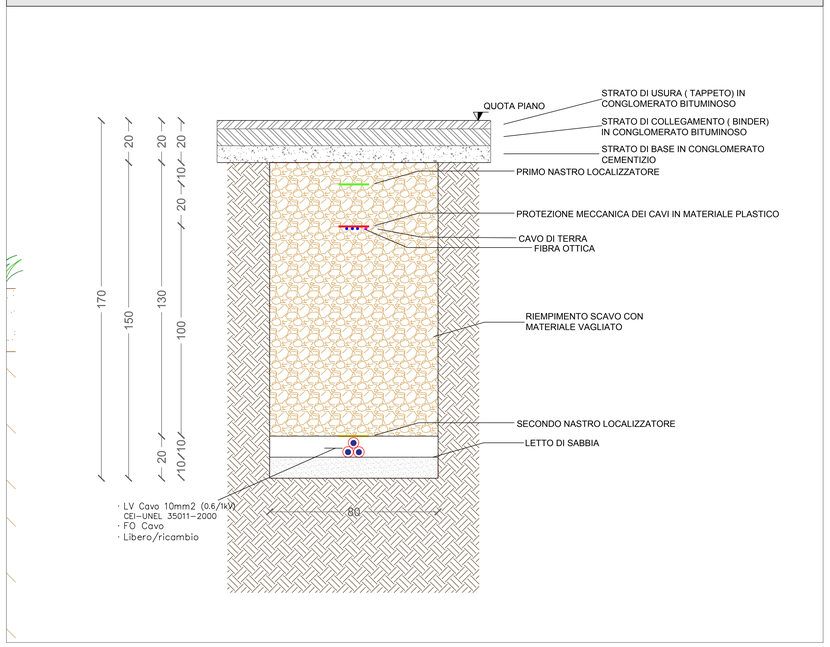

DETTAGLIO C_SCAVO SU TERRENO AGRICOLO scala 1:10

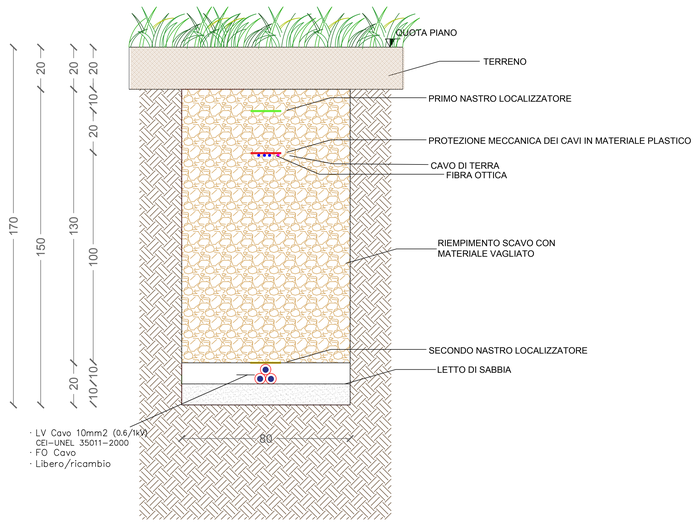

DETTAGLIO D_ TOC SU CONDOTTA scala 1:50

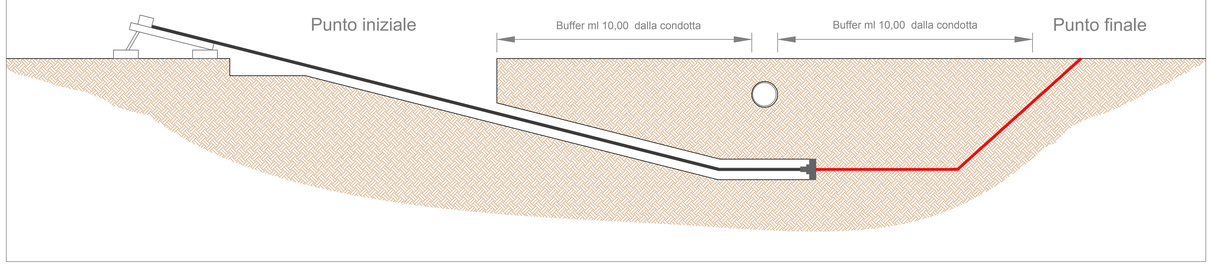

PLANIMETRIA DI RIFERIMENTO

STRALCIO PLANIMETRICO CAMPO AGRIVOLTAICO scala 1:1000

Juan Perez Templado
EMAIL:
GMT+01:00

DETTAGLIO E_Ancoraggio recinzione scala 1:50

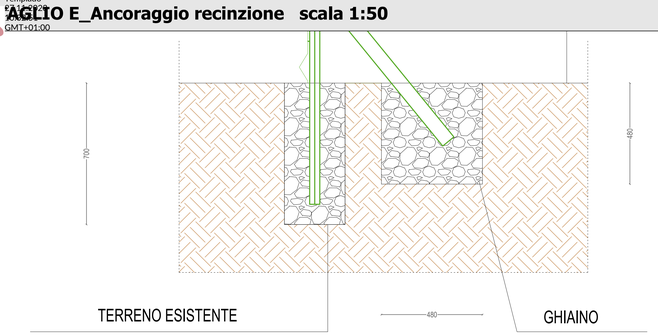

0_00	nov 2023	Margarita	Trujo	Margarita	SOLTEC	Proyecto Definitivo					
VERSIONE	DATA	PROGETTATO	DISEGNATO	VERIFICATO	APPROVATO	DESCRIZIONE					

ETTOLO:
Planimetria
sezioni opere d'arte

INGEGNERIA: MA

COSTRUTTORE: soltec

PROGETTO: TORESTELLA LAVALLE

Formato: A0+ | Stato: | SCALA: varie | FOGLIO N°:

Nome Disc.: 21IT1496_A.12.c.1.dwg

CODICE DOCUMENTO: CODICE PROGETTO: 21IT1496 | NOME DEL DISEGNO: A.12.c.1 | NUMERO VERSIONE: V00