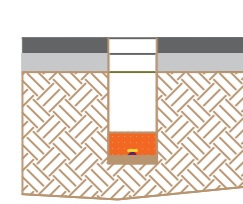


**SEZIONI CORRENTI**

scala 1:125

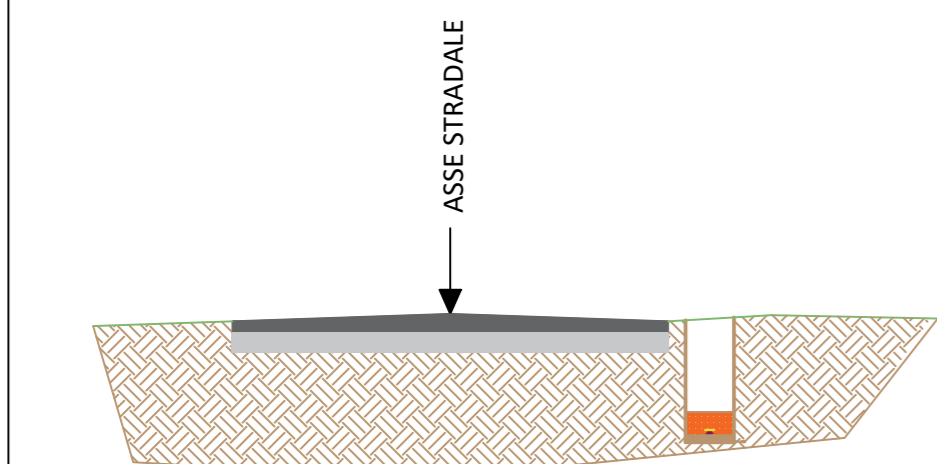
S.P. 18 - OFANTINA  
Sez. 0-0  
Pr. 7500.00 + 8 ml

ATTRAVERSAMENTO PROVINCIALE  
VERSO VICINALE INGRESSO CAMPO



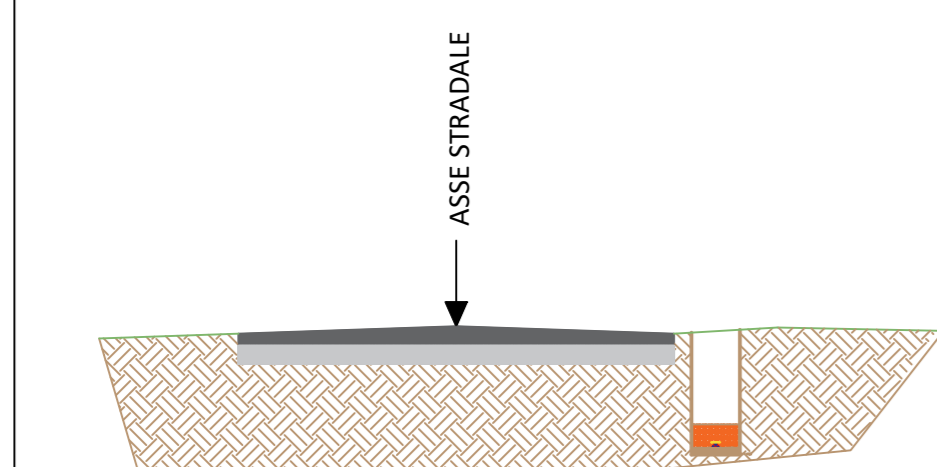
SEZ 0-0			
AREA SCAVO		AREA REINTERRO	
1,8478		1,2478	
LUNGHEZZA TRA SEZIONI		LUNGHEZZA TRA SEZIONI	
ML	4,0000	ML	4,0000
SCAVO		REINTERRO	
MC	6,5912	MC	4,9912

S.P. 18 - OFANTINA  
Sez. 1-1  
Pr. 7200.00 ml



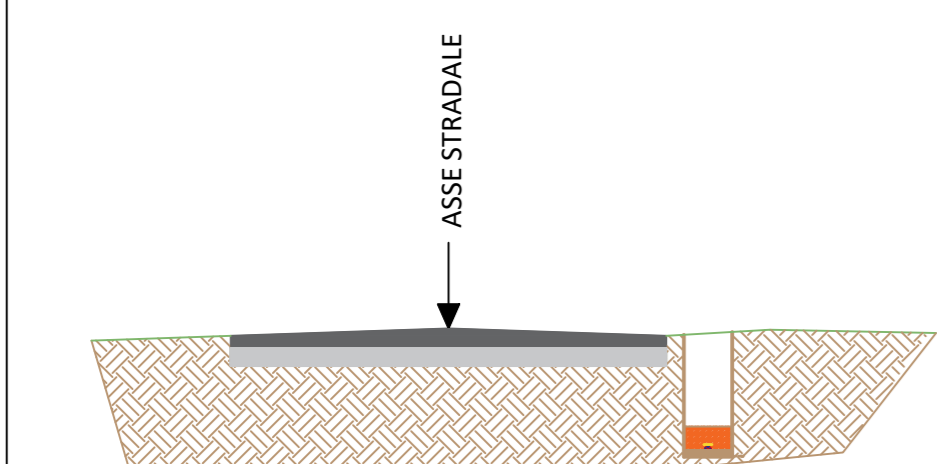
RAGGUAGLIO TRA			
SEZ 1-1		SEZ 2-2	
AREA SCAVO	AREA REINTERRO	AREA SCAVO	AREA REINTERRO
1,6577	1,2520	1,6549	1,2380
MEDIA AREA DI SCAVO		MEDIA AREA DI REINTERRO	
1,6563	1,2450		
LUNGHEZZA TRA SEZIONI		LUNGHEZZA TRA SEZIONI	
ML	300,0000	ML	300,0000
SCAVO		REINTERRO	
MC	496,8900	MC	373,5000

S.P. 18 - OFANTINA  
Sez. 2-2  
Pr. 6900.00 ml



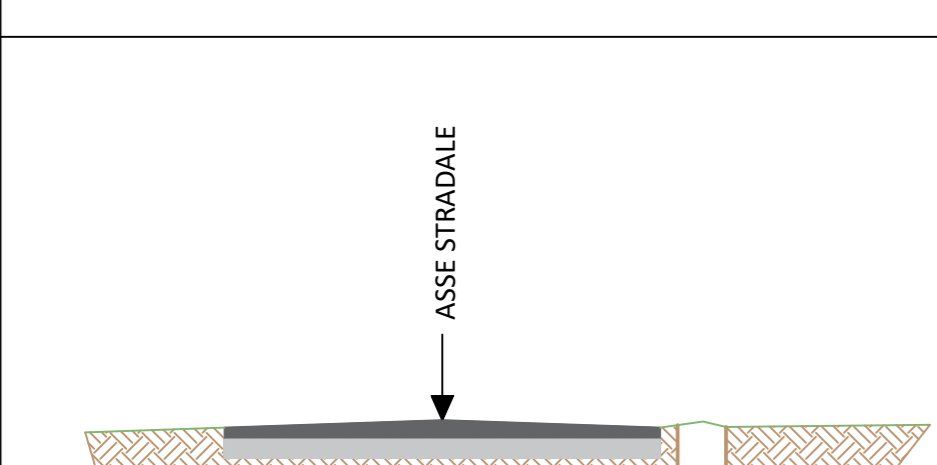
RAGGUAGLIO TRA			
SEZ 2-2		SEZ 3-3	
AREA SCAVO	AREA REINTERRO	AREA SCAVO	AREA REINTERRO
1,6549	1,2380	1,6577	1,2336
MEDIA AREA DI SCAVO		MEDIA AREA DI REINTERRO	
1,6563	1,2358		
LUNGHEZZA TRA SEZIONI		LUNGHEZZA TRA SEZIONI	
ML	300,0000	ML	300,0000
SCAVO		REINTERRO	
MC	496,8900	MC	370,7400

S.P. 18 - OFANTINA  
Sez. 3-3  
Pr. 6600.00 ml



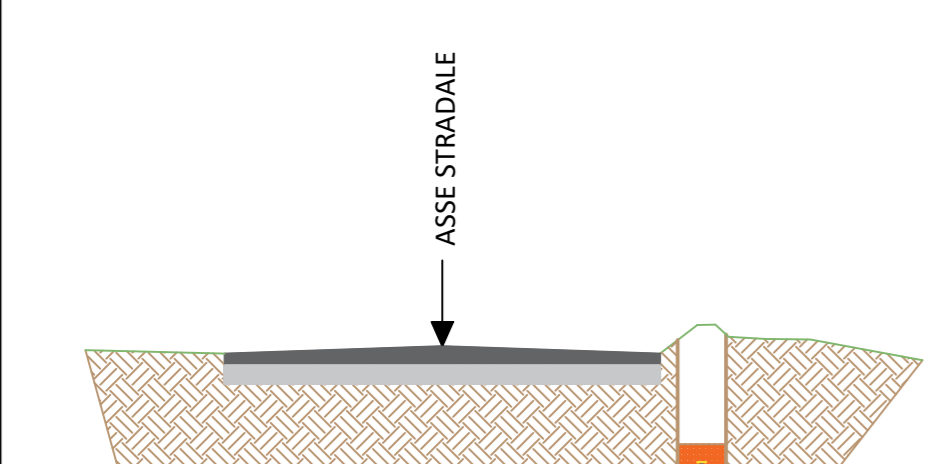
RAGGUAGLIO TRA			
SEZ 3-3		SEZ 4-4	
AREA SCAVO	AREA REINTERRO	AREA SCAVO	AREA REINTERRO
1,6577	1,2336	1,9534	1,5253
MEDIA AREA DI SCAVO		MEDIA AREA DI REINTERRO	
1,8056	1,3795		
LUNGHEZZA TRA SEZIONI		LUNGHEZZA TRA SEZIONI	
ML	300,0000	ML	300,0000
SCAVO		REINTERRO	
MC	541,6650	MC	413,8350

S.P. 18 - OFANTINA  
Sez. 4-4

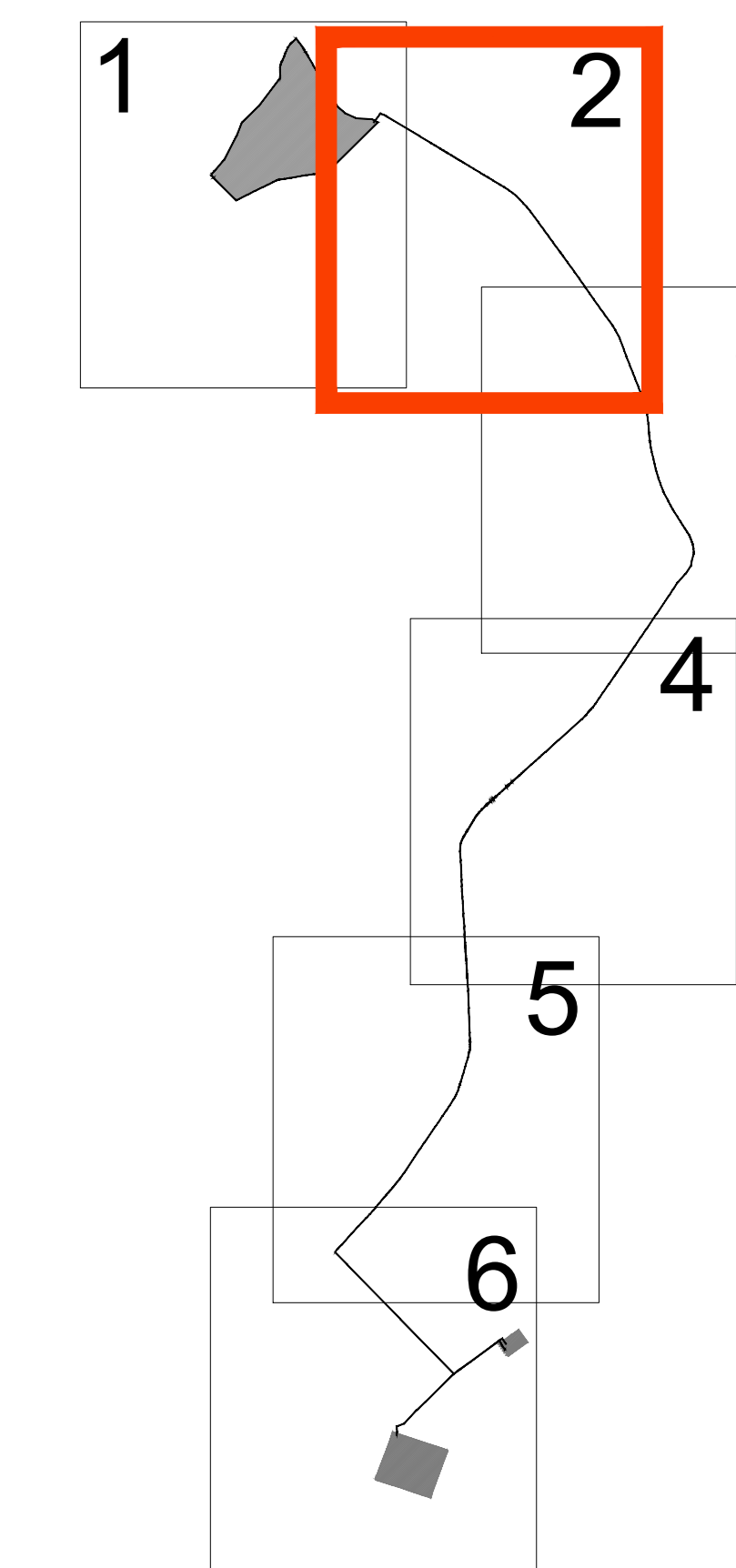


RAGGUAGLIO TRA			
SEZ 4-4		SEZ 5-5	
AREA SCAVO	AREA REINTERRO	AREA SCAVO	AREA REINTERRO
1,6515	1,2515	1,9534	1,5253
MEDIA AREA DI SCAVO		MEDIA AREA DI REINTERRO	
1,8025	1,3884		
LUNGHEZZA TRA SEZIONI		LUNGHEZZA TRA SEZIONI	
ML	300,0000	ML	300,0000
SCAVO		REINTERRO	
MC	540,7350	MC	416,5200

S.P. 18 - OFANTINA  
Sez. 5-5  
Pr. 6000.00 ml



**KEYMAP**



**LEGENDA**

- Cavidotto
- Strada
- Fascia di rispetto

