



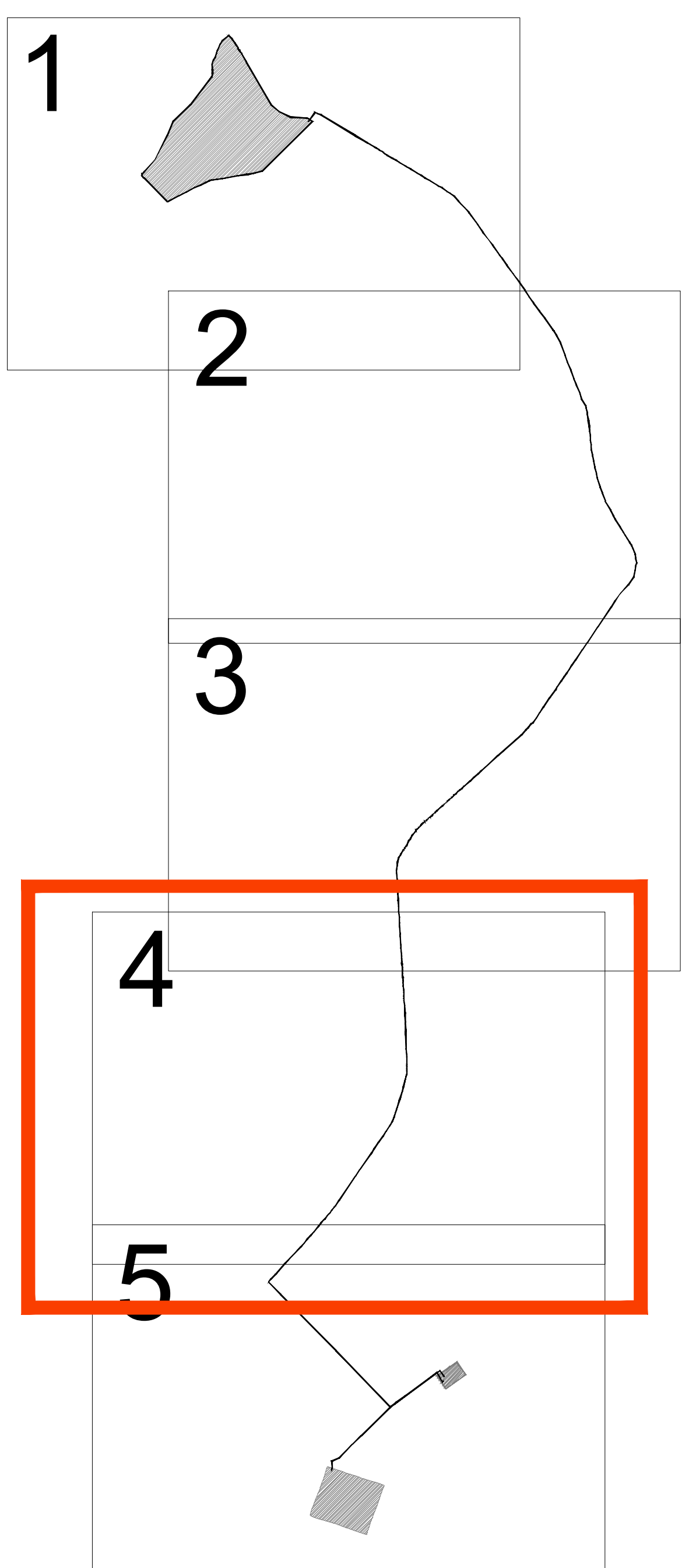
Comune di Venosa

Comune di Venosa







Comune di Venosa

Comune di Montemilone

KEYMAP



LEGENDA

-  Area impianto agrivoltaico
-  Cavidotto
-  Cavidotto AT
-  Strada S.P. 18 Ofantina
-  Fascia di rispetto
-  Condotta idrica

TITOLO		PROGETTISTA		CONSTRUTTORE	
Planimetria tracciato dell'elettrodotta (4 di 5)		MA		soltec	
PROGETTO	2111496_A.12a.03.04.dwg	SCALA	1:2000	PROGETTO	FORESTELLA LAVALLE
DATA	21/11/2024	FOGLIO	45	FOGLIO N°	
PROGETTO	2111496	CODICE PROGETTO	20000000000000000000	NUMERO DEL PROGETTO	
DATA	21/11/2024	FOGLIO	45	NUMERO VERSIONE	001