Mappa di intervisibilità Ante Operam

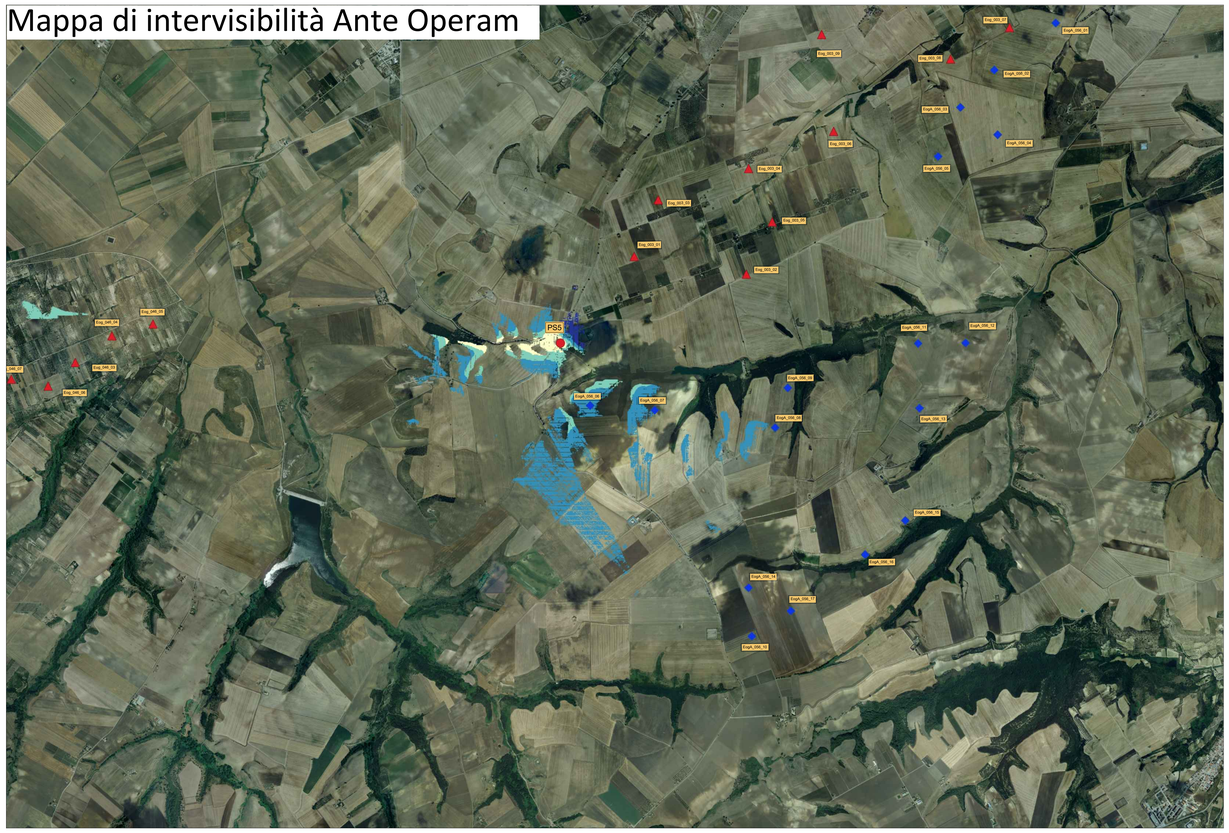

Mappa di intervisibilità teorica di progetto

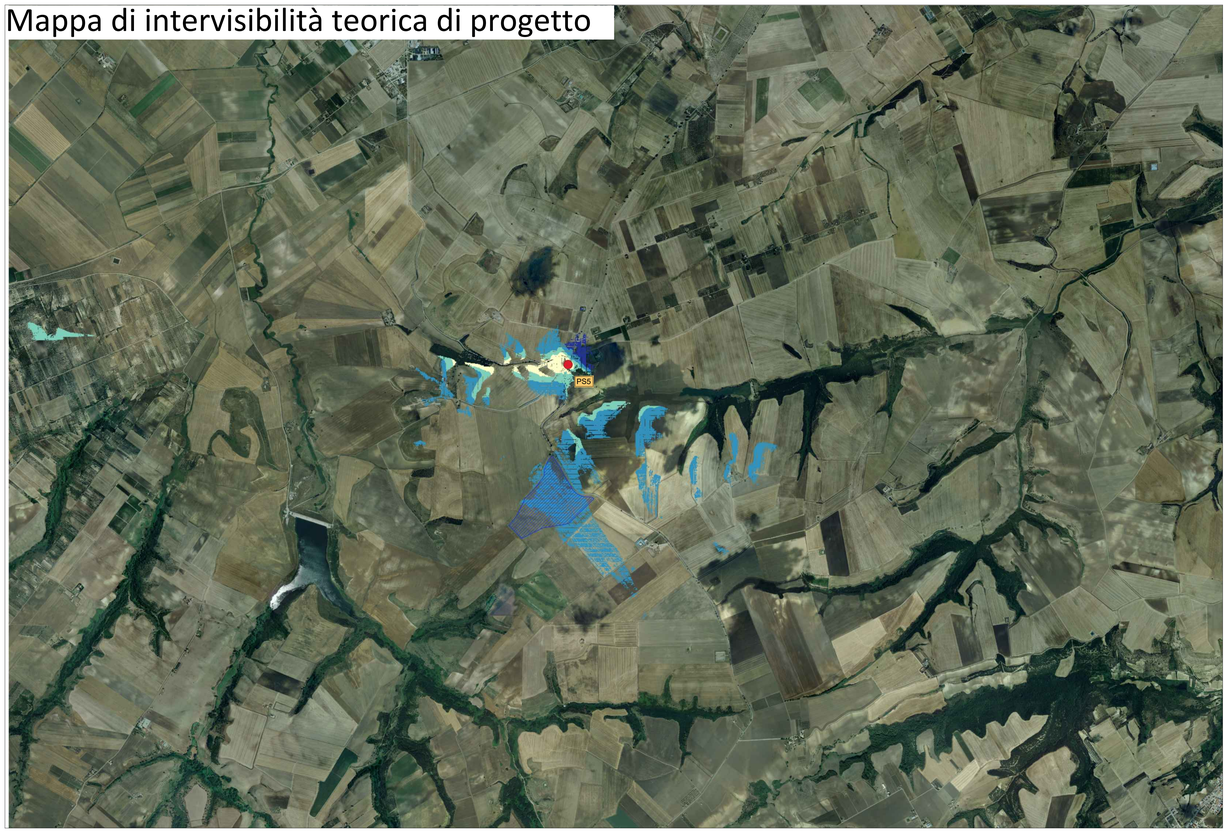

Mappa di intervisibilità cumulata

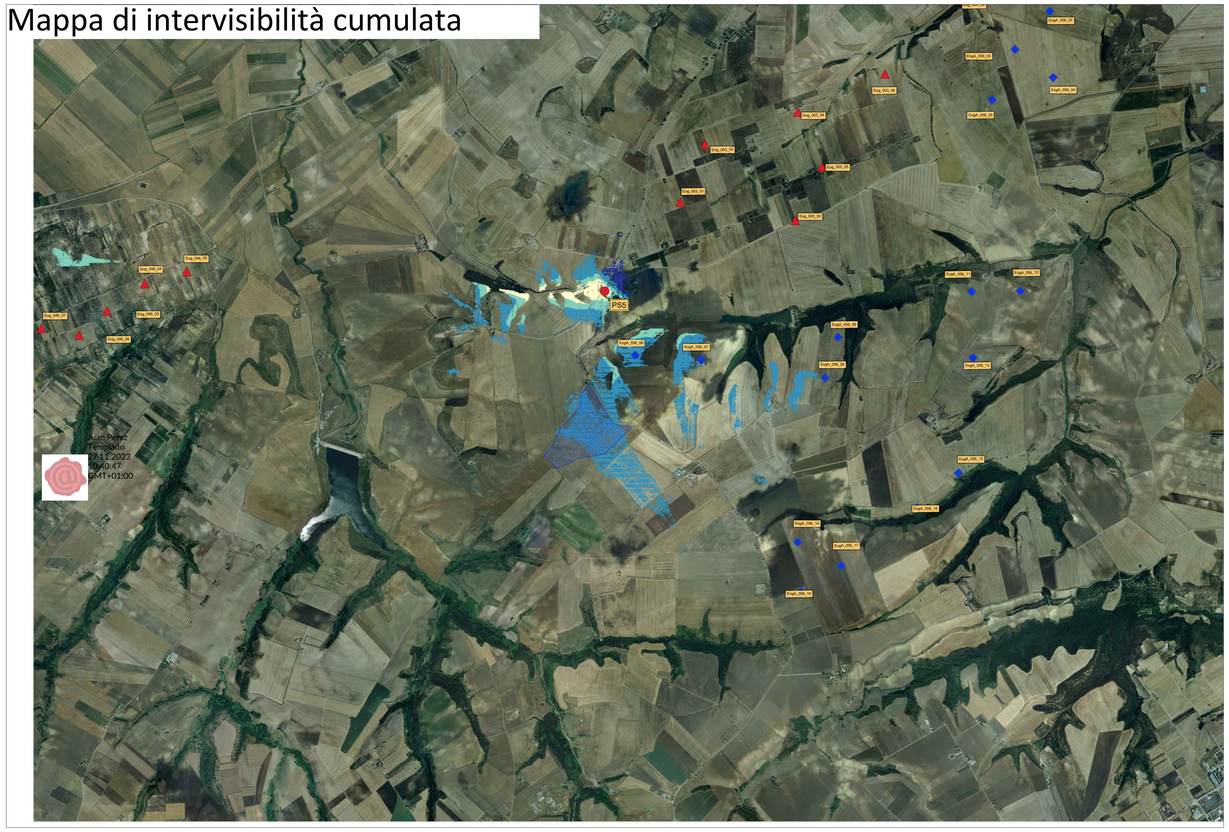

Mappa di intervisibilità teorica cumulata

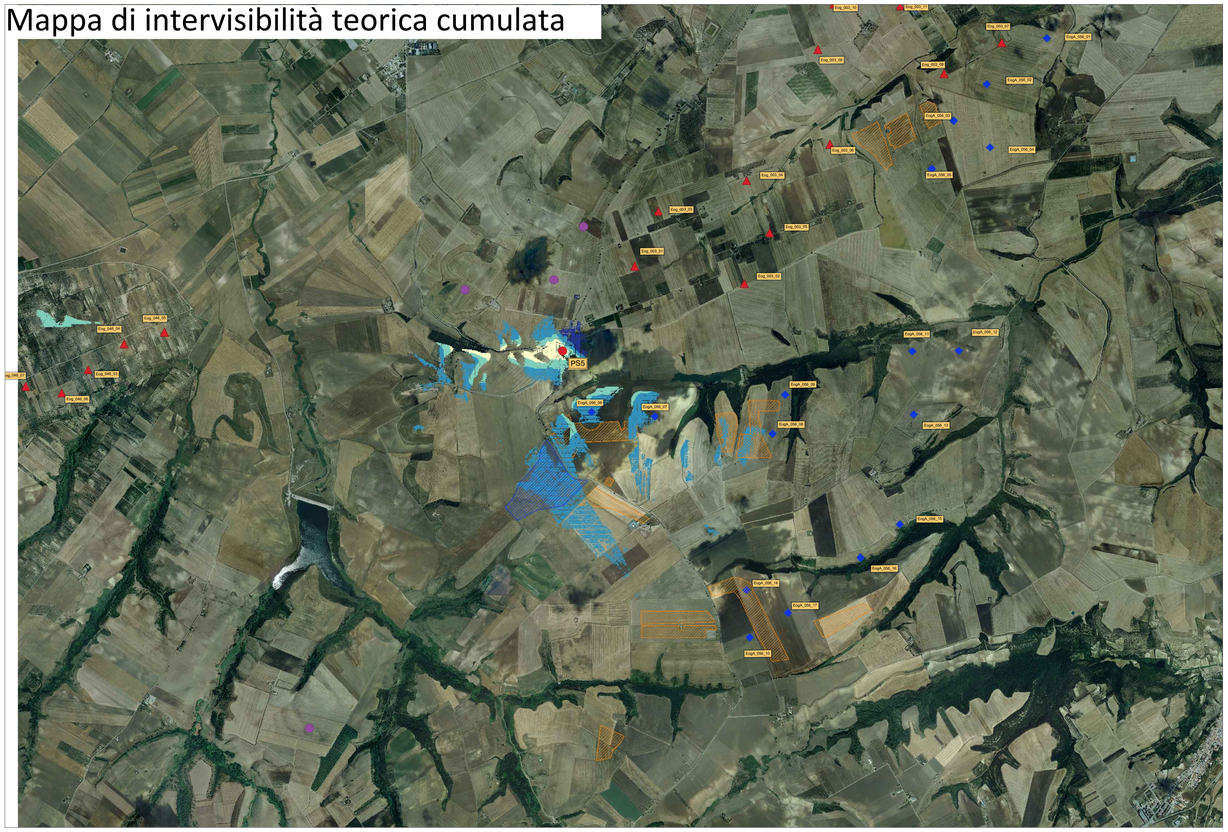

LEGENDA:

- Area Impianto
- Impianti FER — Geoportale RSDI Basilicata
- Impianti eolici di grande generazione in esercizio
- Impianti eolici di grande generazione autorizzati
- Impianti eolici di grande generazione in autorizzazione
- Impianti fotovoltaici di grande generazione in autorizzazione
- Punto Sensibile analizzato Coordinate Gauss-Boaga Roma 40 (2595405.627; 4546250.439)

Intervisibilità Teorica

- 0 - 25%
- 25 - 50%
- 50 -75 %
- 75 - 100%

VERSIONE	DATA	PROGETTATO	ORDINATO	VERIFICATO	APPROVATO	DESCRIZIONE
VOO	ott 2023	Margherita	Telve	Margherita	Soltec	Progetto definitivo

TITOLI: Mappa Intervisibilità teorica
Punto Sensibile PS5 – nr 014 – P2 Regio Instrumento Stornara-Mantenzione BCT_25

INGEGNERIA: MA
COSTRUTTORE: soltec
PROGETTO: FORESTELLA LAVALLE
Nome Doc.: 21171496-A.13.b.5.7
SCALA: 1:20000
Formato: A0
Stato:
FOGLIO N°:
CODICE DOCUMENTO
CODICE PROGETTO: 21171496
NOME DEL DISEGNO: A.13.b.5.7
NUMERO VERSIONE: VOO