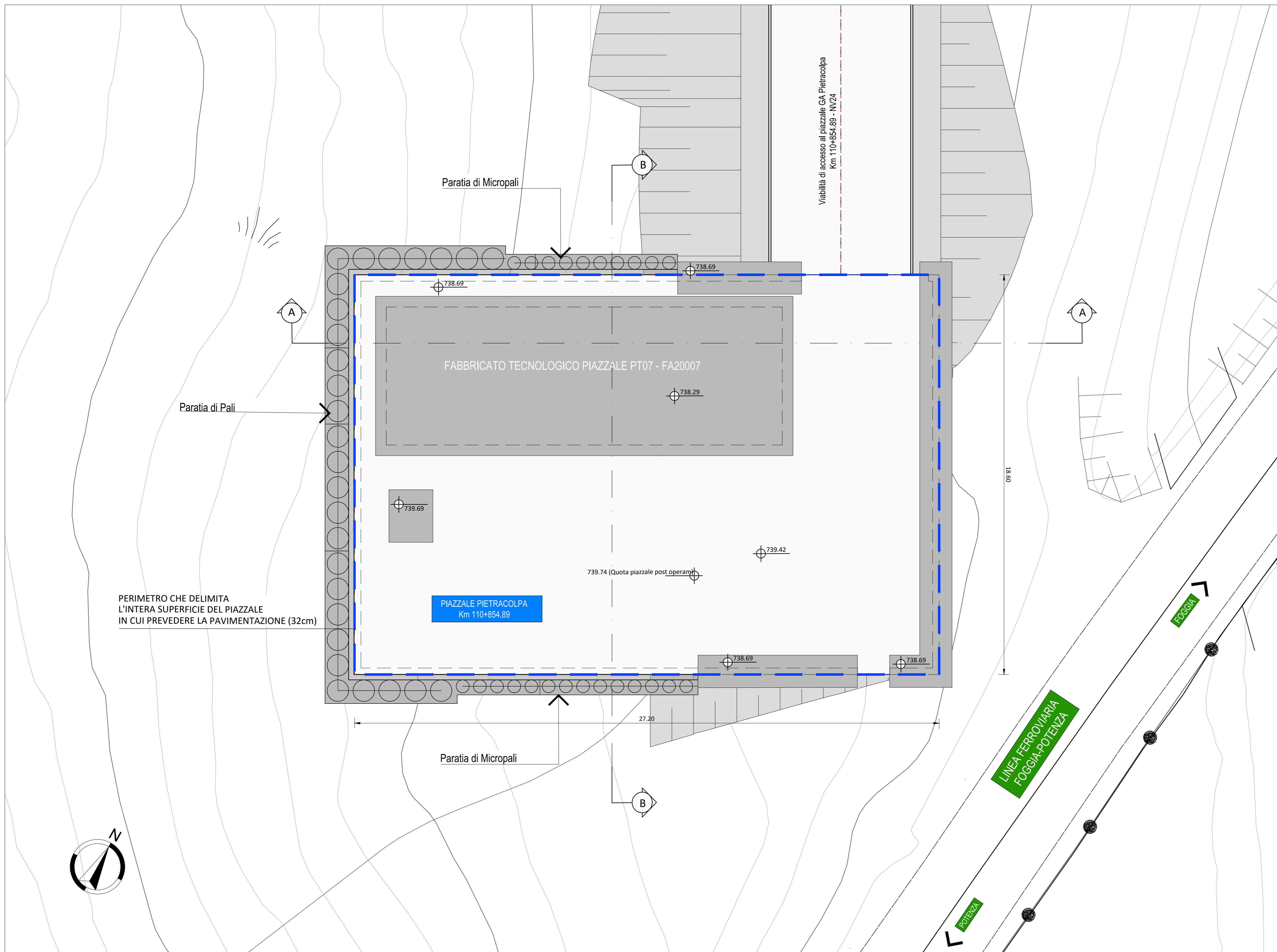
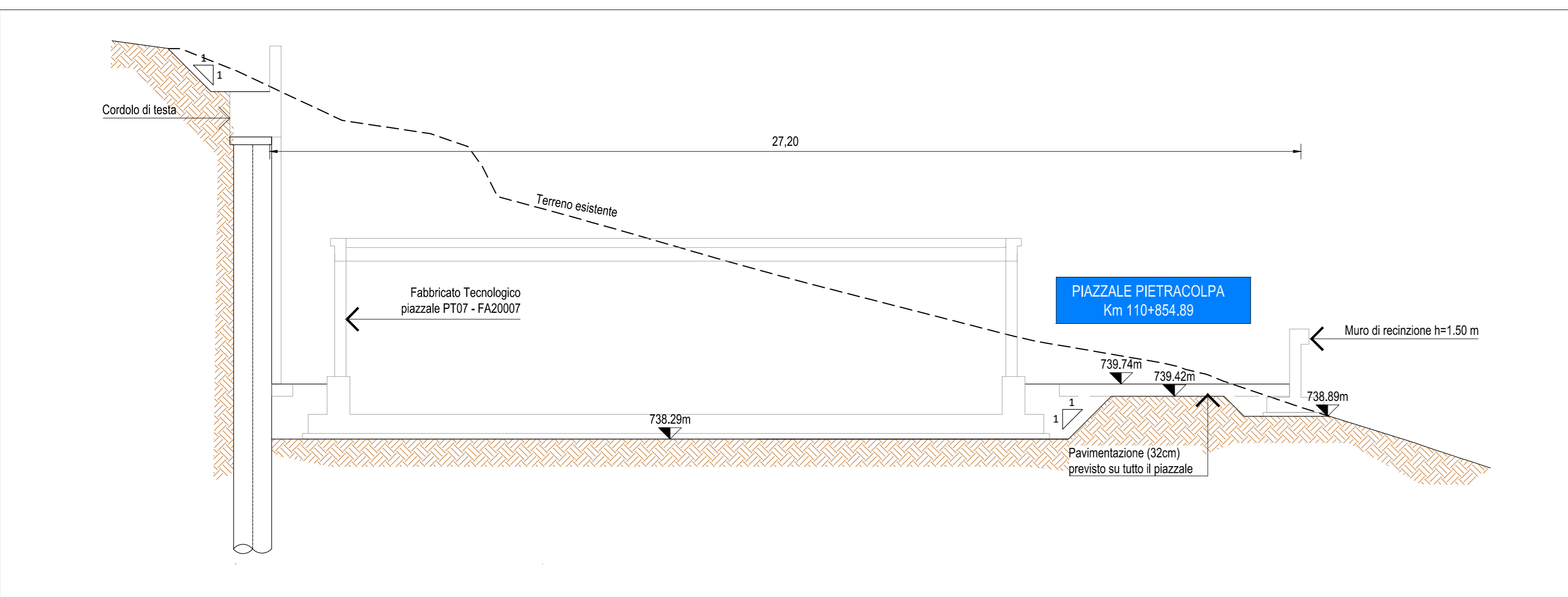


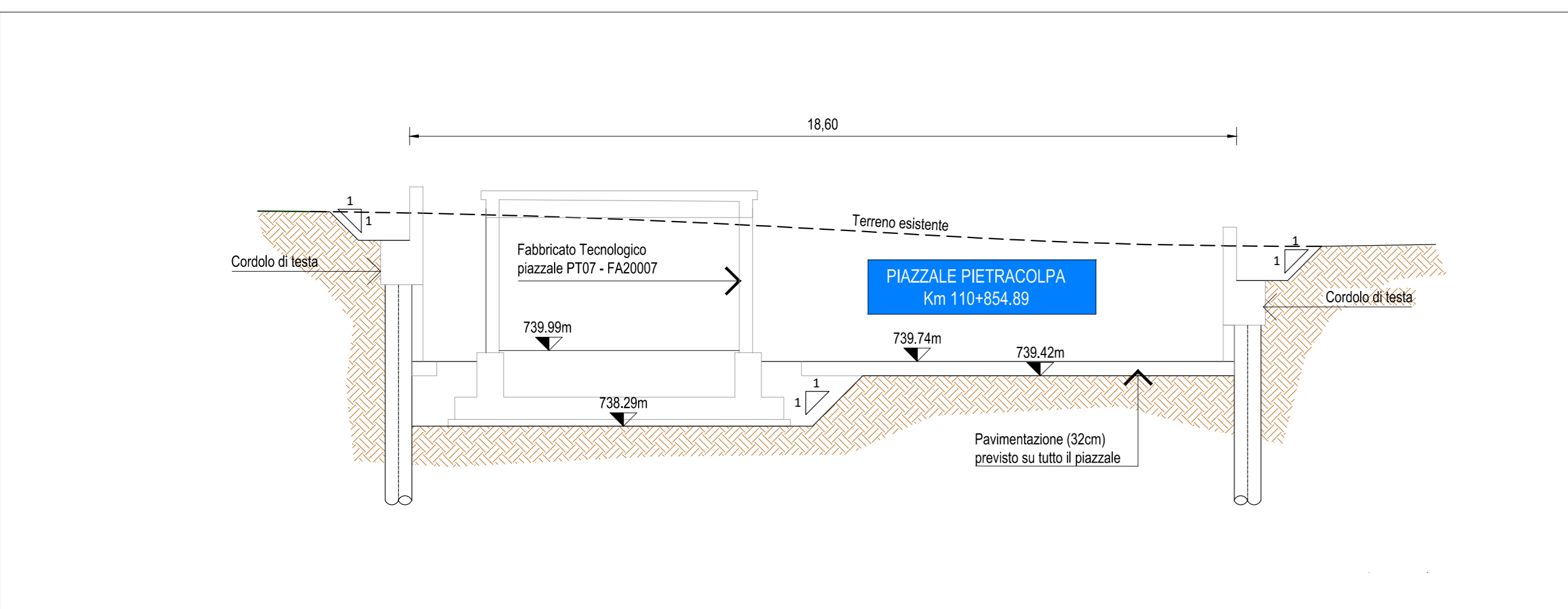
PIAZZALE PT06 - PIANTA SCAVI
Scala 1:100



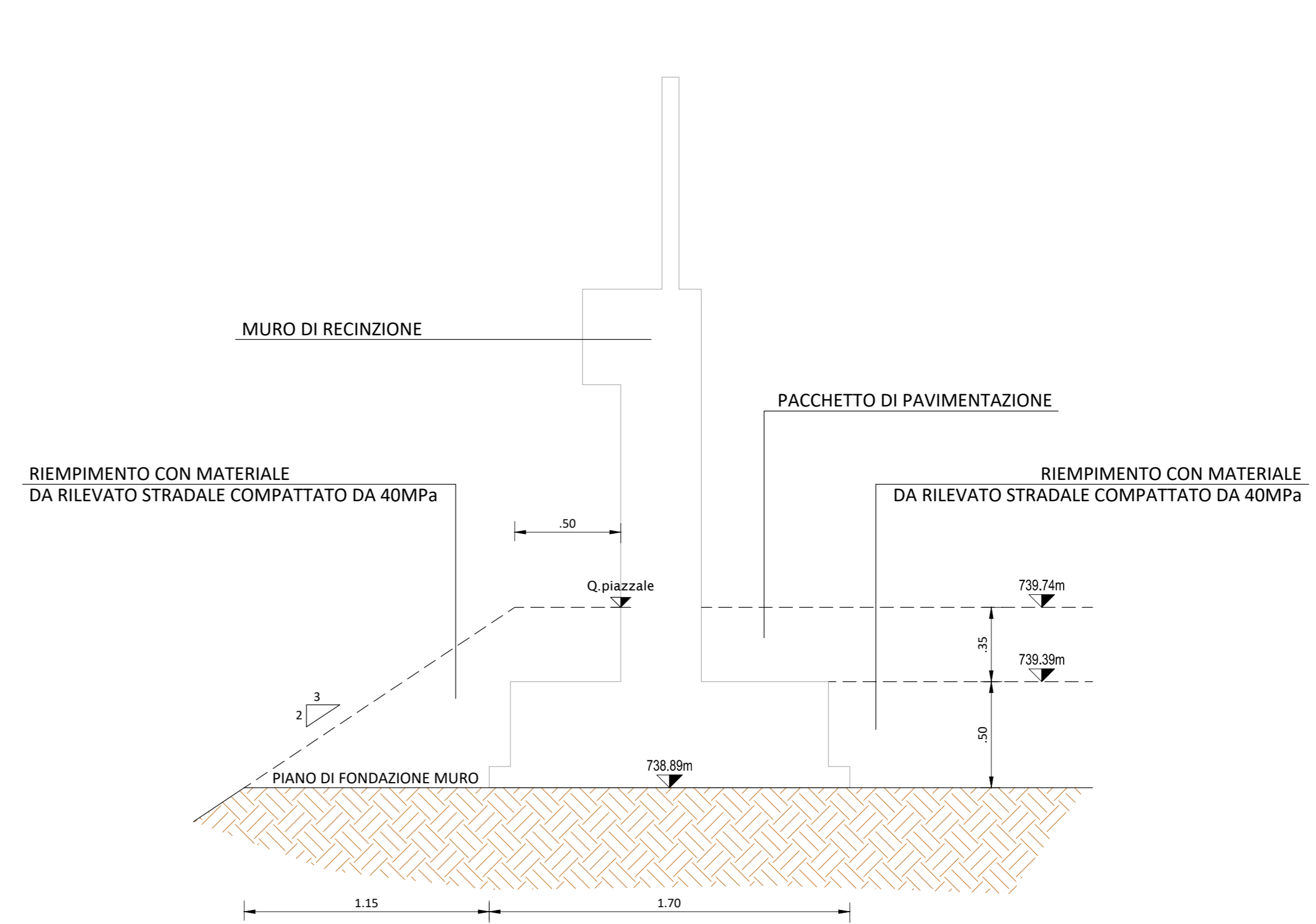
SEZIONE A-A
Scala 1:100



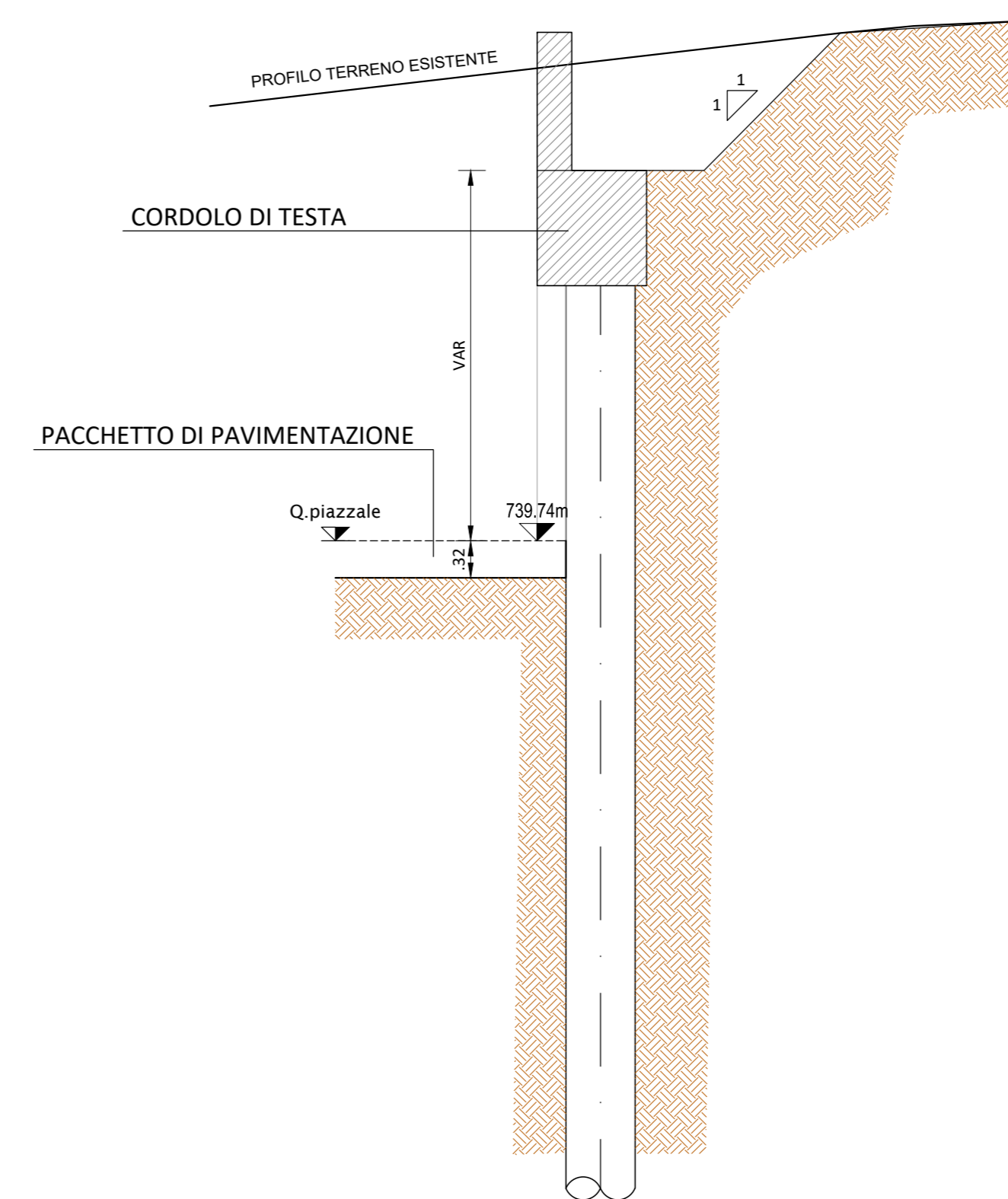
SEZIONE B-B
Scala 1:100



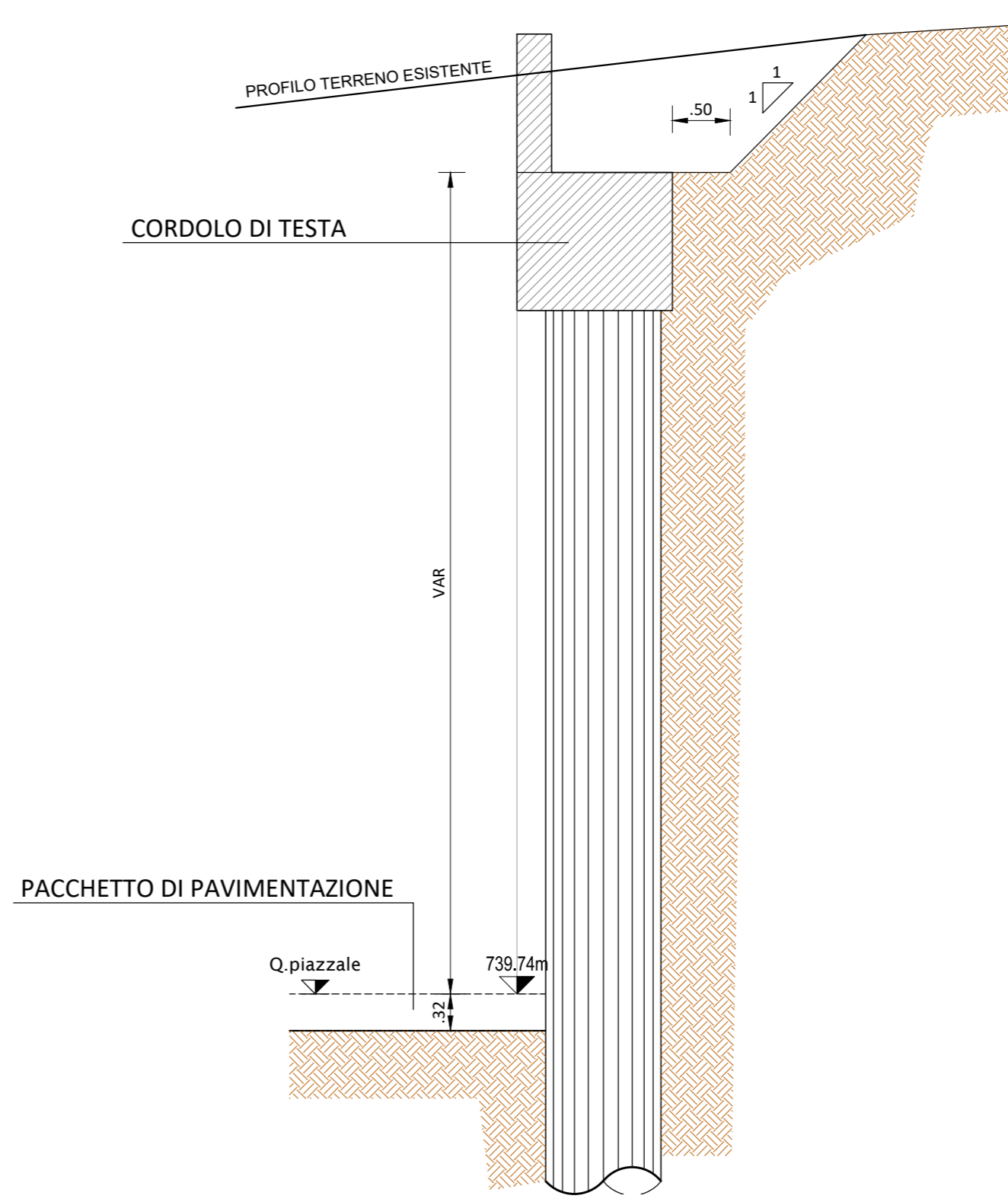
MURO DI RECINZIONE - SEZIONE SCAVO
Scala 1:20



PARATIA IN MICROPALI
Scala 1:50



PARATIA IN PALI
Scala 1:50



KEY-PLAN

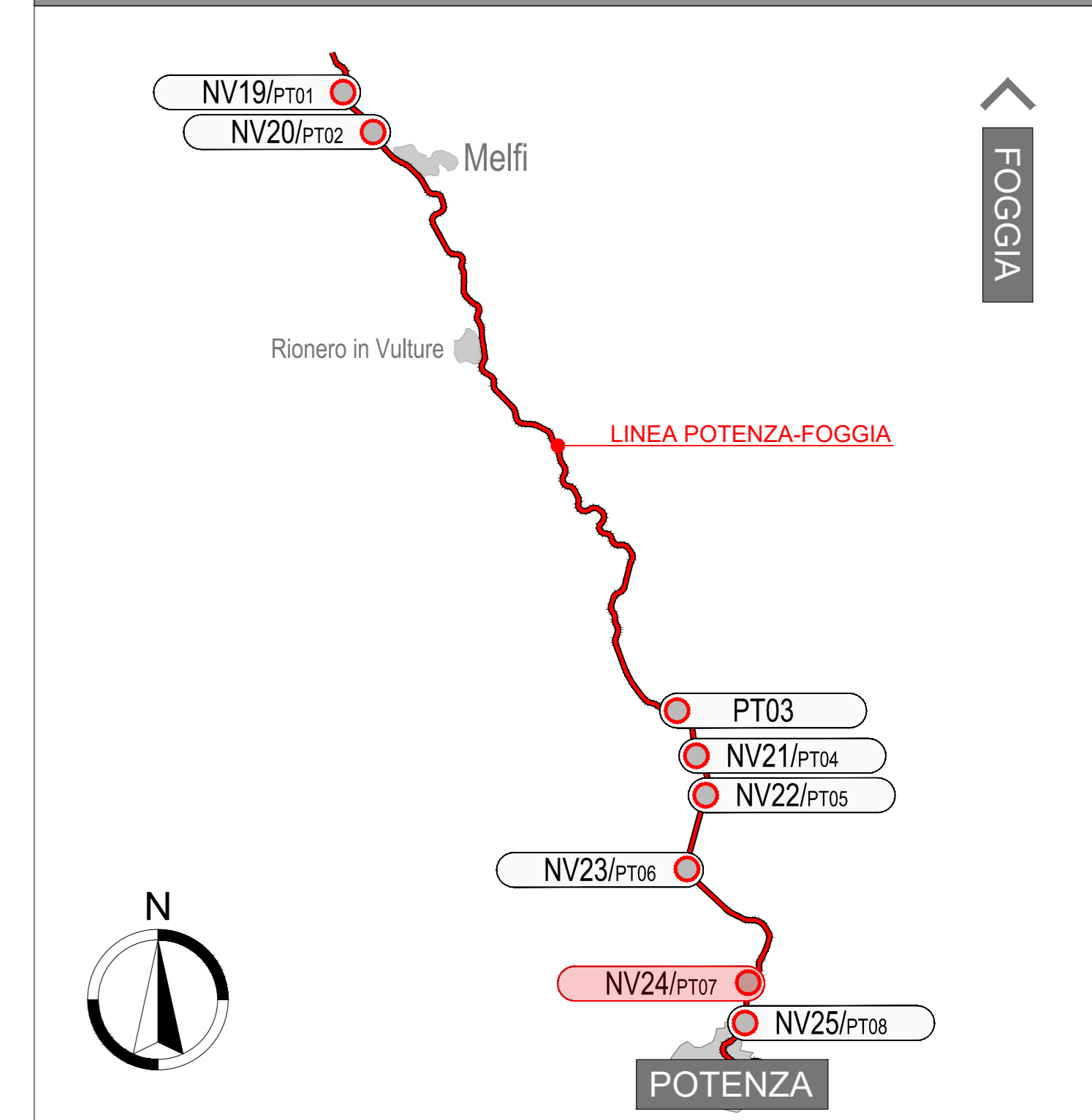


TABELLA MATERIALI DA RILEVATO

RILEVATO IN TERRE APPARTENENTI AI GRUPPI A1, A2-4, A2-5, A2-6, A2-7, A3, A4 (classificazione CNR-UNI 11531-1/2014):

- POSA IN OPERA IN STRATI AL FINITO sp. max. 50 cm per A1, A2-4 e 30 cm per i restanti;
- DENSITA' 95% AASHTO MOD (UNI EN 13286-2);
- Md 140 N/mmq (corpo del rilevato; al primo ciclo nell'intervallo 0.15MPa-0.25MPa).

TABELLA QUANTITA'

SCAVI, RIPORTI E MOVIMENTI TERRA:

- 1 - Riporto (mc) 14.62
- 2 - Scavo (mc) 1768.35
- 3 - Scavo a sezione obbligatoria (mc) 280.00

SUPERFICI PAVIMENTAZIONI:

- 1 - Usura 3 cm (mq) 367.60
- 2 - Binder 4 cm (mq) 367.60
- 3 - Base 8 cm (mq) 367.60
- 4 - Misto stabilizzato 20 cm (mq) 367.60

COMMITTENTE: **RFI** RETE FERROVIARIA ITALIANA GRUPPO FERROVIE DELLO STATO ITALIANE DIREZIONE INVESTIMENTI DIREZIONE PROGRAMMI INVESTIMENTI AREA SUD

PROGETTAZIONE: **ITALFERR** GRUPPO FERROVIE DELLO STATO ITALIANE

S.O. PROGETTAZIONE INTEGRATA SUD

PROGETTO DI FATTIBILITA' TECNICA ECONOMICA ARRICCHITO

LINEA POTENZA-FOGGIA - AMMODERNAMENTO

SOTTOPROGETTO: LOTTO 1.2 - ELETTRIFICAZIONE ROCCHETTA-POTENZA

ADEGUAMENTO ALLE STI SRT/ENE - POSIZIONAMENTO DELLE APPARECCHIATURE STES PER QUATTRO GALLERIE DI LUNGHEZZA MAGGIORE A 1.000 M

OC - OPERE CIVILI

Galleria Pietracolpa Km 110+854.89

Pianta e sezioni di scavo piazzale

SCALA: Varie

COMMESSA LOTTO FASE ENTE TIPO DOC. OPERA/DISCIPLINA PROGR. REV.

IABH 00 F 78 PZ PT0700 002 A

Rev.	Descrizione	Redatto	Data	Verificato	Data	Approvato	Data	Autorizzato Data
A	Emissione Casistica	E. Turilli	Settembre 2022	S. Ruggieri	Settembre 2022	[Firma]	Settembre 2022	28 Settembre 2022

File: IABH00F78PZPT0700001-002A.DWG