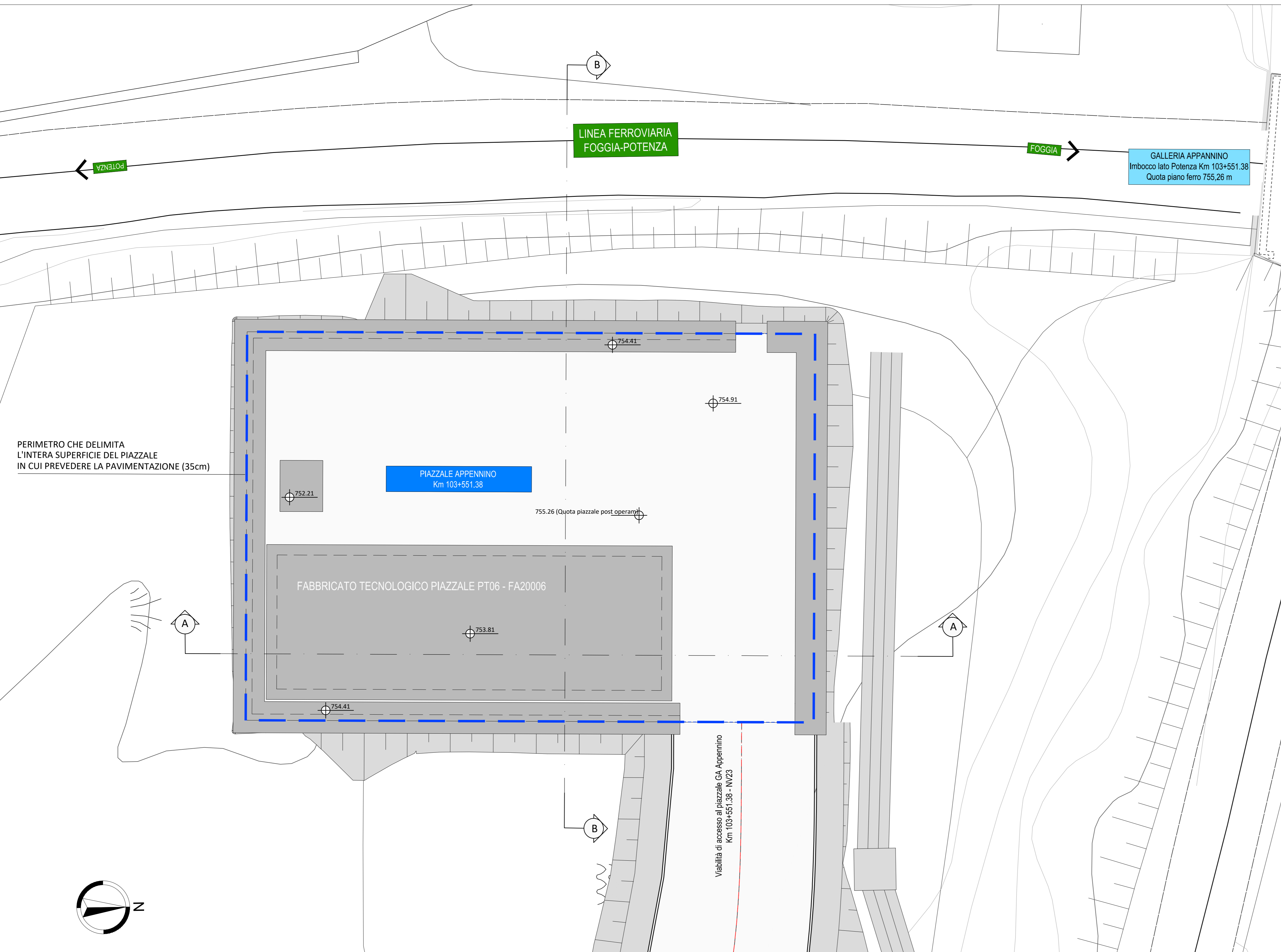


PIAZZALE PT06 - PIANTA SCAVI
Scala 1:100



MURO DI RECINZIONE - SEZIONE SCAVO
Scala 1:20

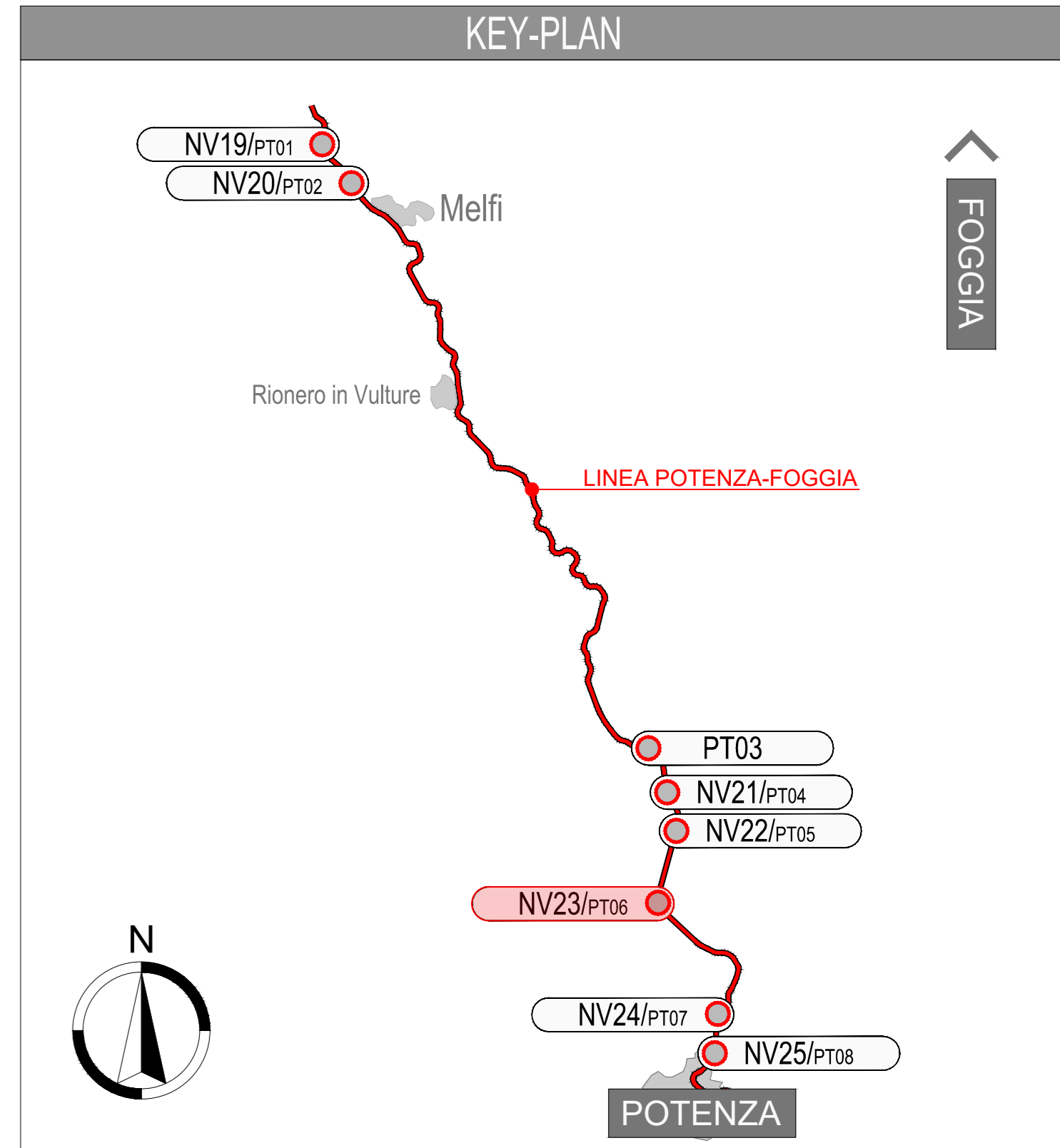
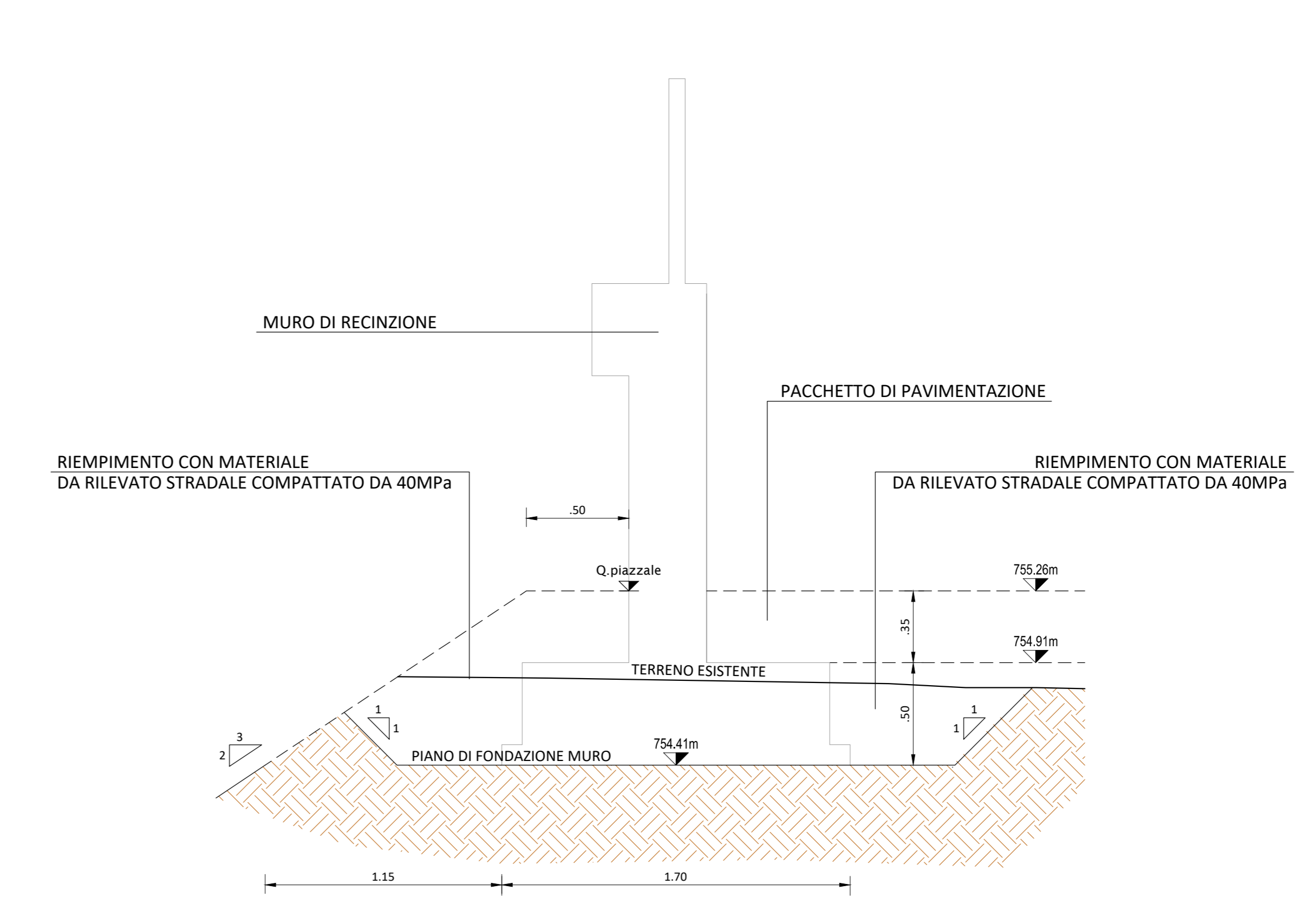


TABELLA MATERIALI DA RILEVATO

RILEVATO IN TERRE APPARTENENTI AI GRUPPI A1, A2-4, A2-5, A2-6, A2-7, A3, A4 (classificazione CNR-UNI 11531-1/2014):

- POSA IN OPERA IN STRATI AL FINITO sp. max. 50 cm per A1, A2-4 e 30 cm per i restanti;
- DENSITA' 95% AASHTO MOD (UNI EN 13286-2);
- Md > 40 N/mmq (corpo del rilevato; al primo ciclo nell'intervallo 0.15MPa-0.25MPa).

TABELLA QUANTITA'

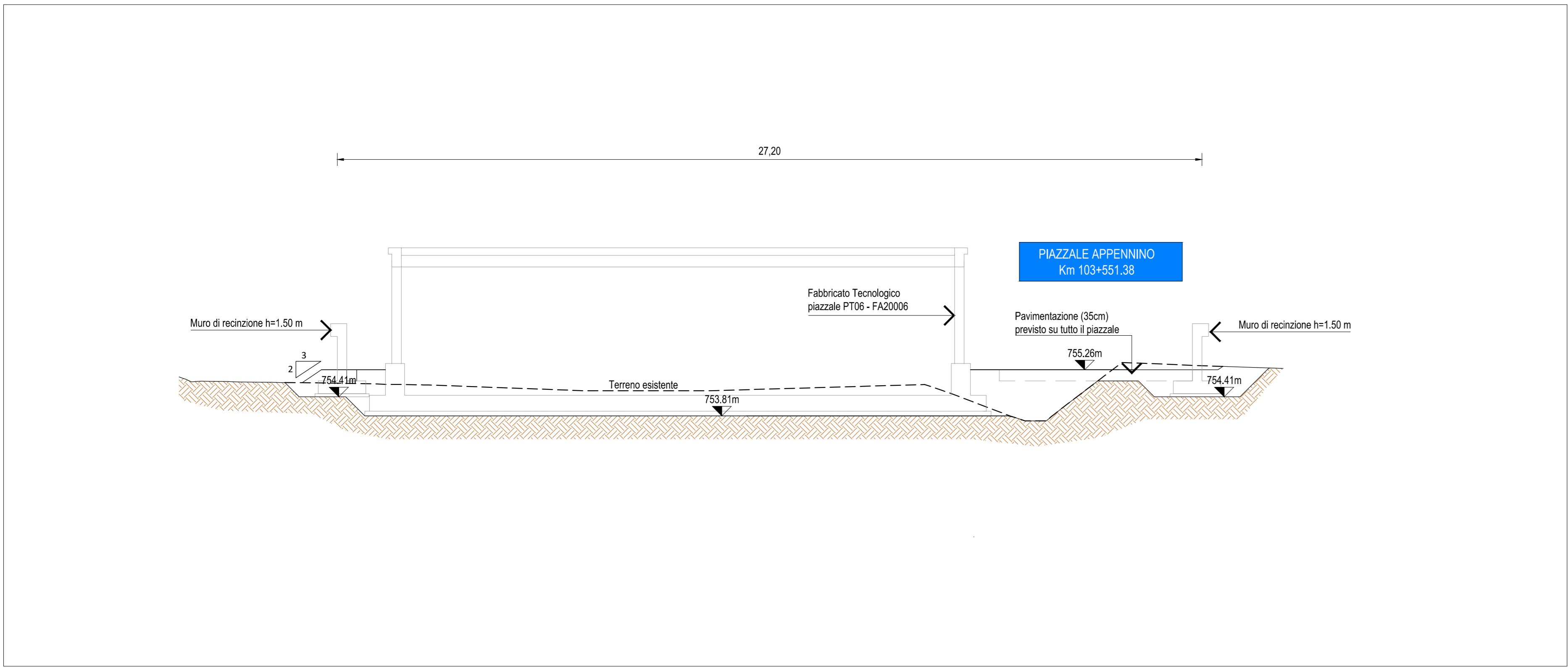
SCAVI, RIPORTI E MOVIMENTI TERRA:

- 1 - Riporto (mc) 419.91
- 2 - Scavi (mc) 19.39
- 3 - Scavi a sezione obbligata (mc) 222.50

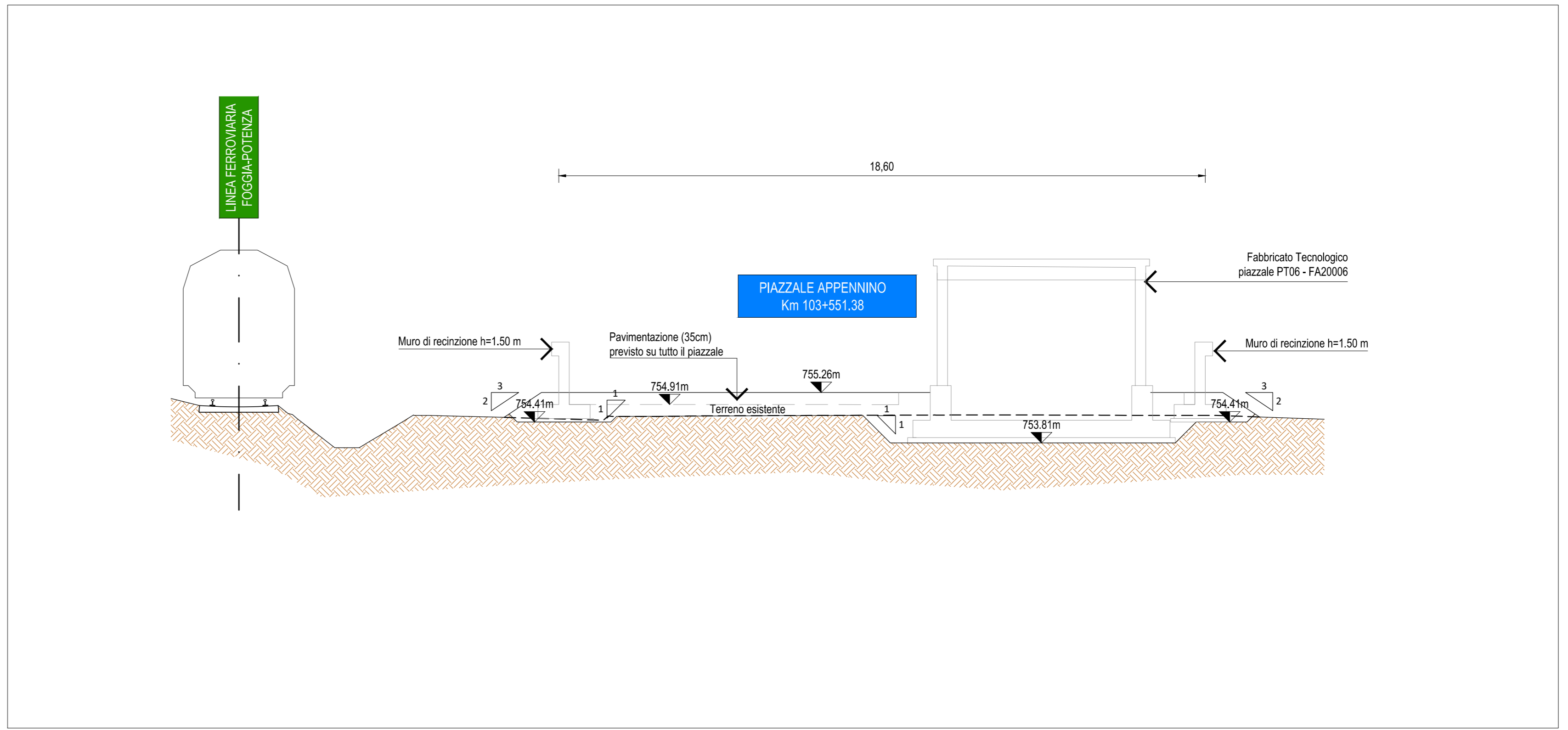
SUPERFICI PAVIMENTAZIONI:

- 1 - Usura 3 cm (mq) 397.90
- 2 - Binder 4 cm (mq) 397.90
- 3 - Base 8 cm (mq) 397.90
- 4 - Misto stabilizzato 20 cm (mq) 397.90

SEZIONE A-A
Scala 1:100



SEZIONE B-B
Scala 1:100



COMMITTENTE: **RFI** RETE FERROVIARIA ITALIANA GRUPPO FERROVIE DELLO STATO ITALIANE DIREZIONE INVESTIMENTI DIREZIONE PROGRAMMI INVESTIMENTI AREA SUD

PROGETTAZIONE: **ITALFERR** GRUPPO FERROVIE DELLO STATO ITALIANE

S.O. PROGETTAZIONE INTEGRATA SUD

PROGETTO DI FATTIBILITA' TECNICA ECONOMICA ARRICCHITO

LINEA POTENZA-FOGGIA - AMMODERNAMENTO

SOTTOPROGETTO: LOTTO 1.2 - ELETTRIFICAZIONE ROCCHETTA-POTENZA

ADEGUAMENTO ALLE STI SRT/ENE - POSIZIONAMENTO DELLE APPARECCHIATURE STES PER QUATTRO GALLERIE DI LUNGHEZZA MAGGIORE A 1.000 M

OC - OPERE CIVILI

Galleria Appennino Km 103+551.38

SCALA:

Commissa LOTTO FASE ENTE TIPO DOC. OPERA/DISCIPLINA Progr. REV.

I	A	B	H	0	0	F	7	8	P	Z	P	T	0	6	0	0	0	2	A
---	---	---	---	---	---	---	---	---	---	---	---	---	---	---	---	---	---	---	---

Rev.	Descrizione	Redatto	Data	Verificato	Data	Approvato	Data	Autorizzato	Data
A	Emissione Esecutiva	E. Turchi	Settembre 2022	G. Turchi	Settembre 2022	[Firma]	Settembre 2022	[Firma]	Settembre 2022

File: IABH00F78PZPT0600001-002A.DWG n. Elab.: _____