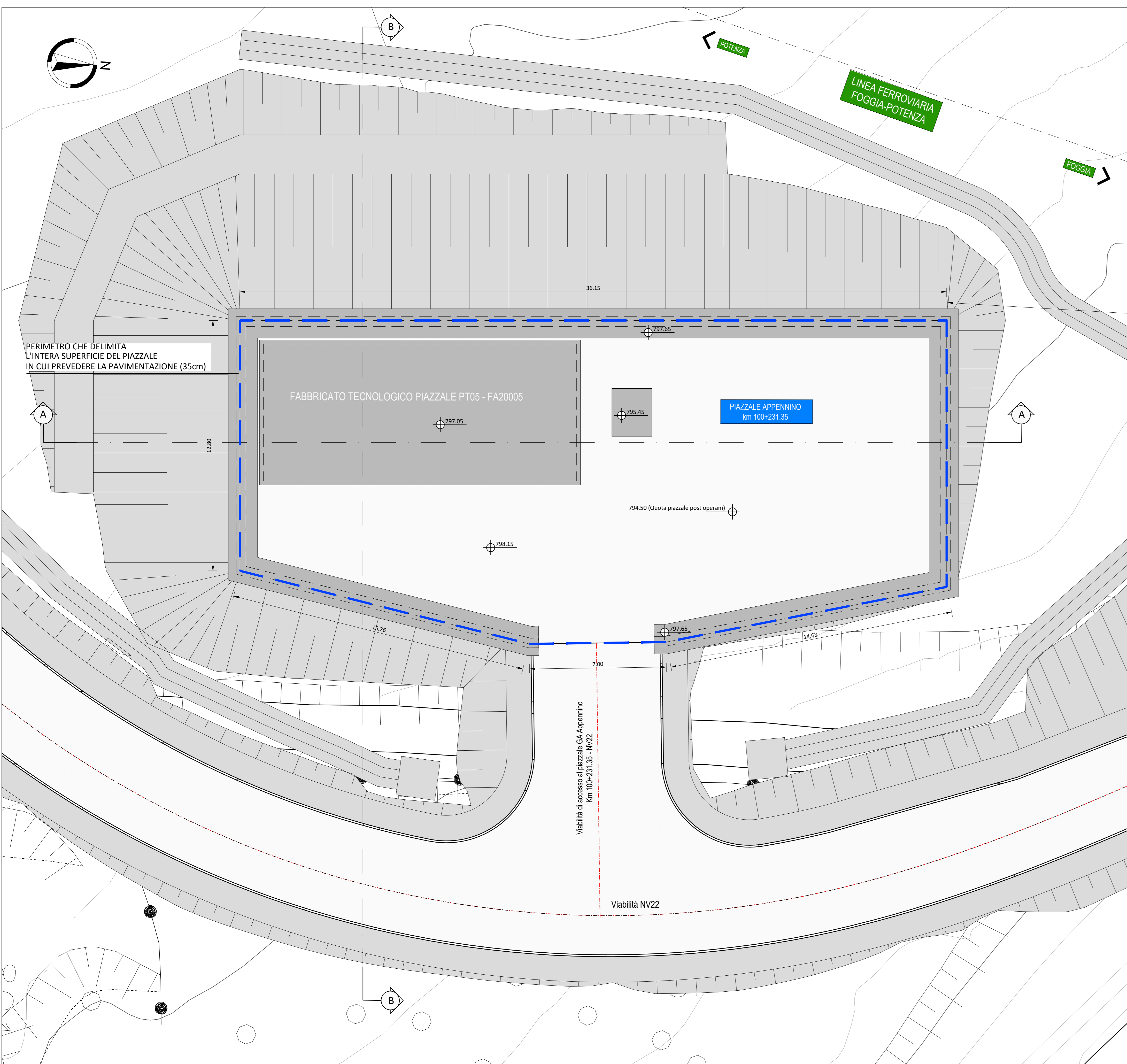
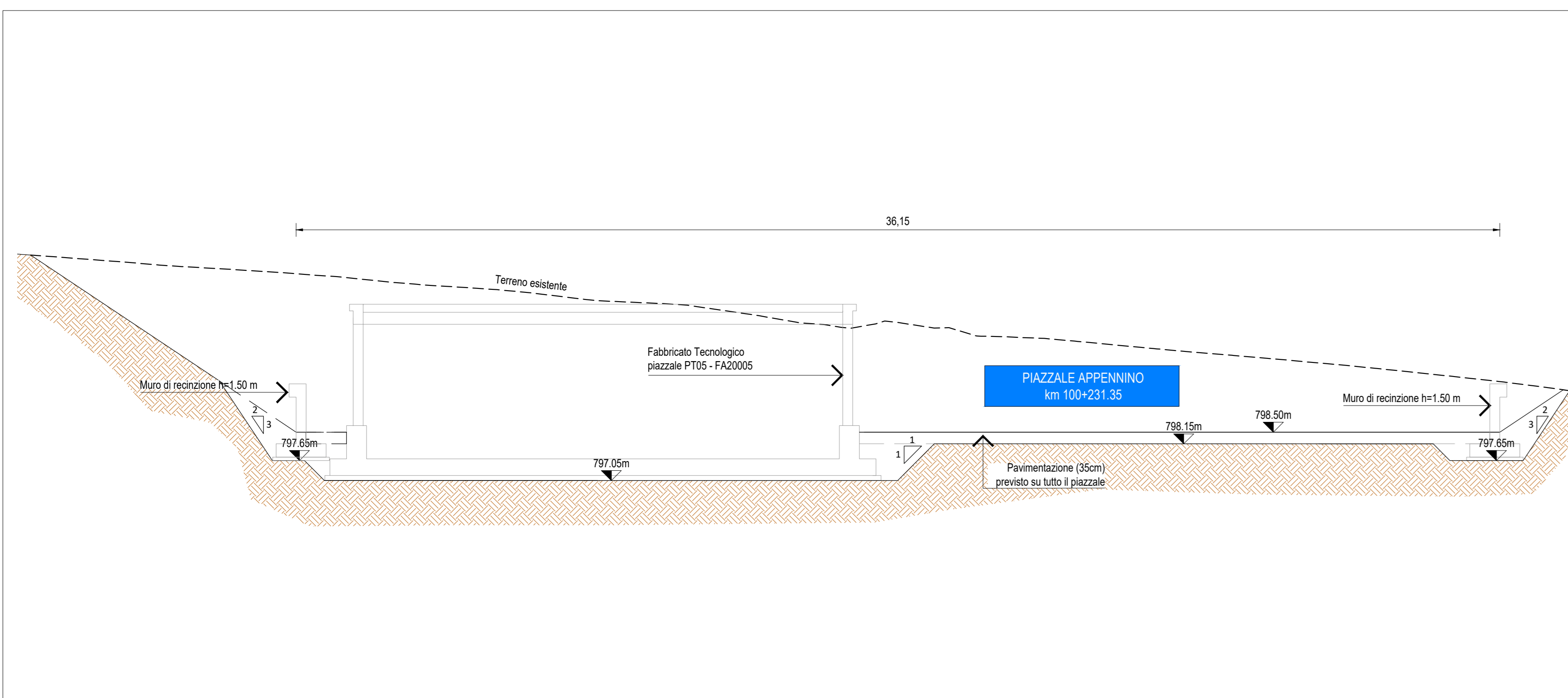


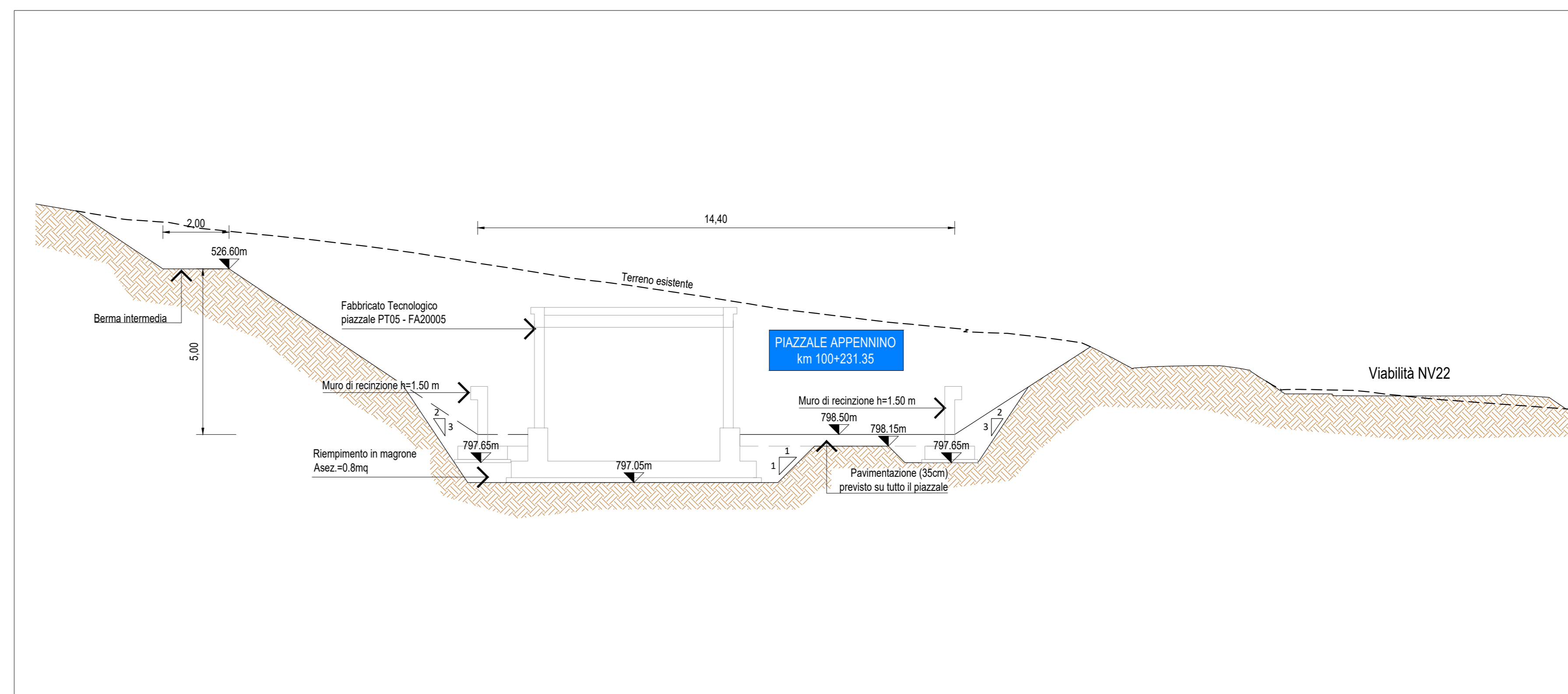
PIAZZALE PT05 - PIANTA SCAVI  
Scala 1:100



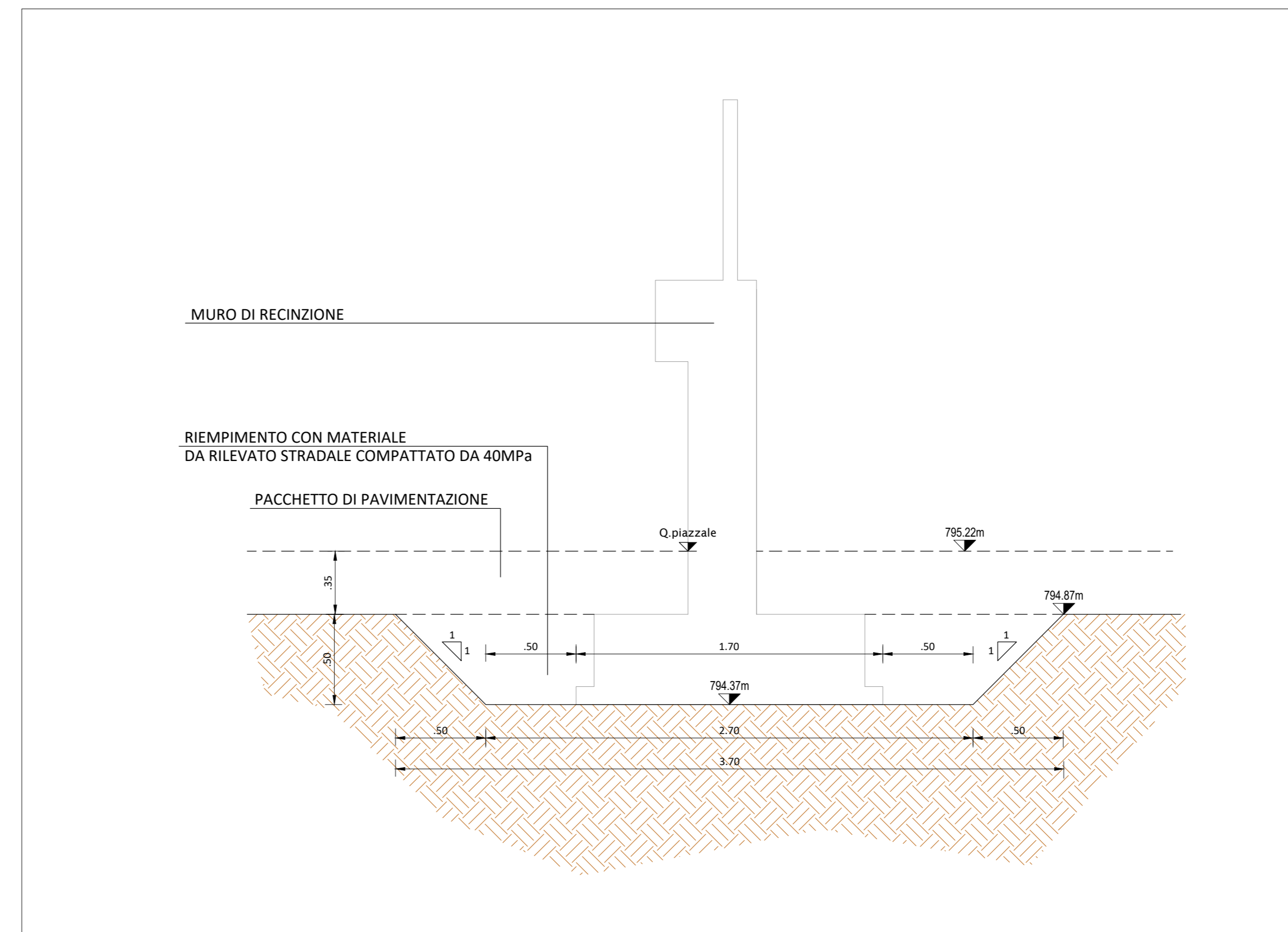
SEZIONE A-A  
Scala 1:100



SEZIONE B-B  
Scala 1:100



MURO DI RECINZIONE - SEZIONE SCAVO  
Scala 1:20



KEY-PLAN

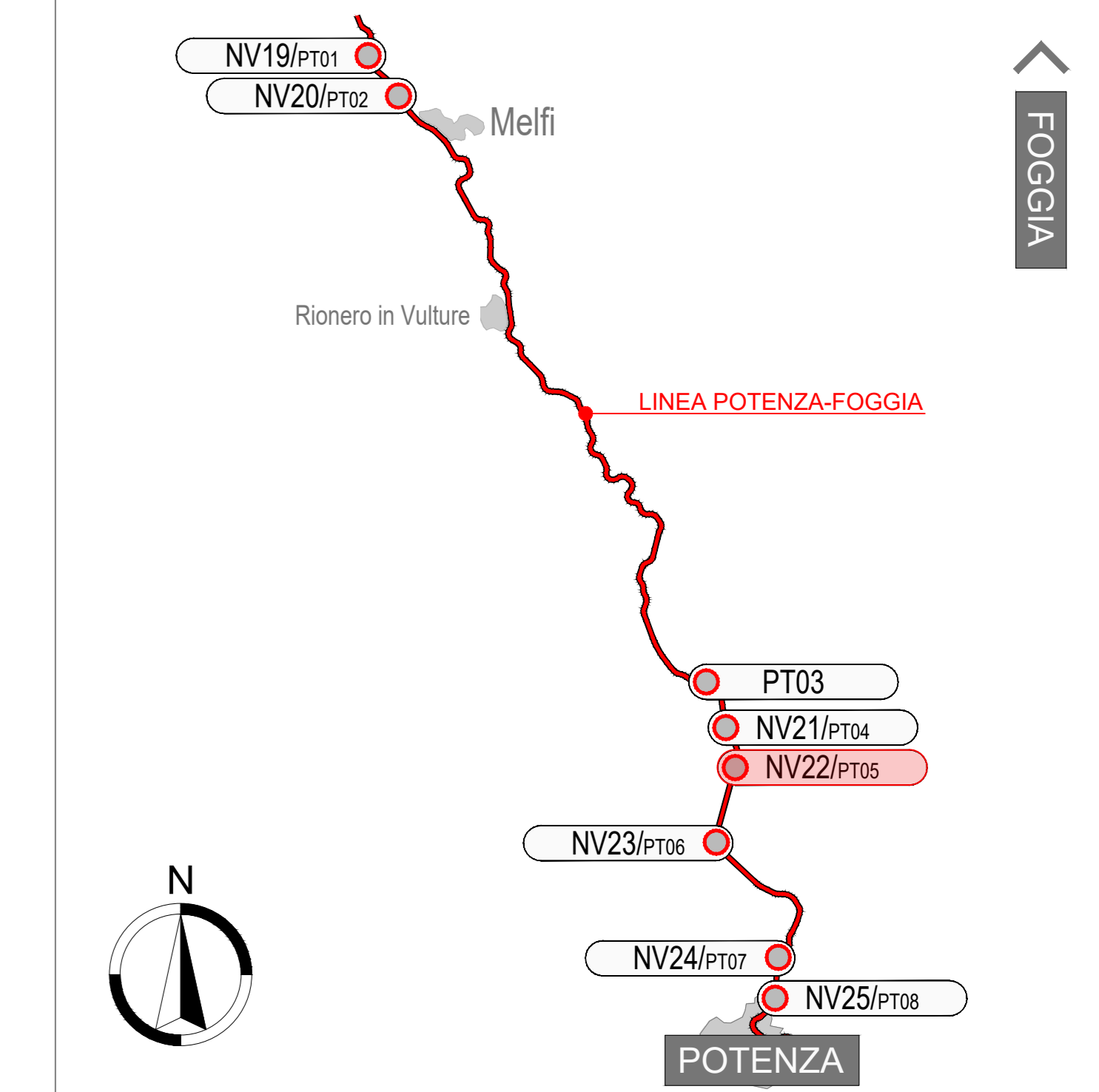


TABELLA MATERIALI DA RILEVATO

- RILEVATO IN TERRE APPARTENENTI AI GRUPPI A1, A2-4, A2-5, A2-6, A2-7, A3, A4 (classificazione CNR-UNI 11531-1/2014):
- POSA IN OPERA IN STRATI AL FINITO sp. max. 50 cm per A1, A2-4 e 30 cm per i restanti;
  - DENSITA' 95% AASHTO MOD (UNI EN 13286-2);
  - Md 40 N/mmq (corpo del rilevato; al primo ciclo nell'intervallo 0.15MPa-0.25MPa).

TABELLA QUANTITA'

- SCAVI E MOVIMENTI TERRA:
- 1 - Scavi (mc) 3528.76
  - 2 - Scavi a sezione obbligata (mc) 418.10
- SUPERFICI PAVIMENTAZIONI:
- 1 - Usura 3 cm (mq) 458.40
  - 2 - Binder 4 cm (mq) 458.40
  - 3 - Base 8 cm (mq) 458.40
  - 4 - Misto stabilizzato 20 cm (mq) 458.40

COMMITTENTE: **RFI** RETE FERROVIARIA ITALIANA  
GRUPPO FERROVIE DELLO STATO ITALIANE  
DIREZIONE INVESTIMENTI  
DIREZIONE PROGRAMMI INVESTIMENTI AREA SUD

PROGETTAZIONE: **ITALFERR**  
GRUPPO FERROVIE DELLO STATO ITALIANE

S.O. PROGETTAZIONE INTEGRATA SUD

PROGETTO DI FATTIBILITA' TECNICA ECONOMICA ARRICCHITO  
LINEA POTENZA-FOGGIA - AMMODERNAMENTO  
SOTTOPROGETTO: LOTTO 1.2 - ELETTRIFICAZIONE ROCCHETTA-POTENZA  
ADEGUAMENTO ALLE STI SRT/ENE - POSIZIONAMENTO DELLE APPARECCHIATURE STES PER QUATTRO GALLERIE DI LUNGHEZZA MAGGIORE A 1.000 M  
OC - OPERE CIVILI  
Galleria Appennino Km 100+231.35

Pianta e sezioni di scavo piazzale

SCALA: Varie

Rev.	Descrizione	Redatto	Data	Verificato	Data	Approvato	Data	Autorizzato Data
A	Emesso Casella	E. Tania	Settembre 2022		Settembre 2022		Settembre 2022	

File: IABH00F78PZPT0500001-002A.DWG