PIAZZALE PT04 - PIANTA SCAVI
Scala 1:100

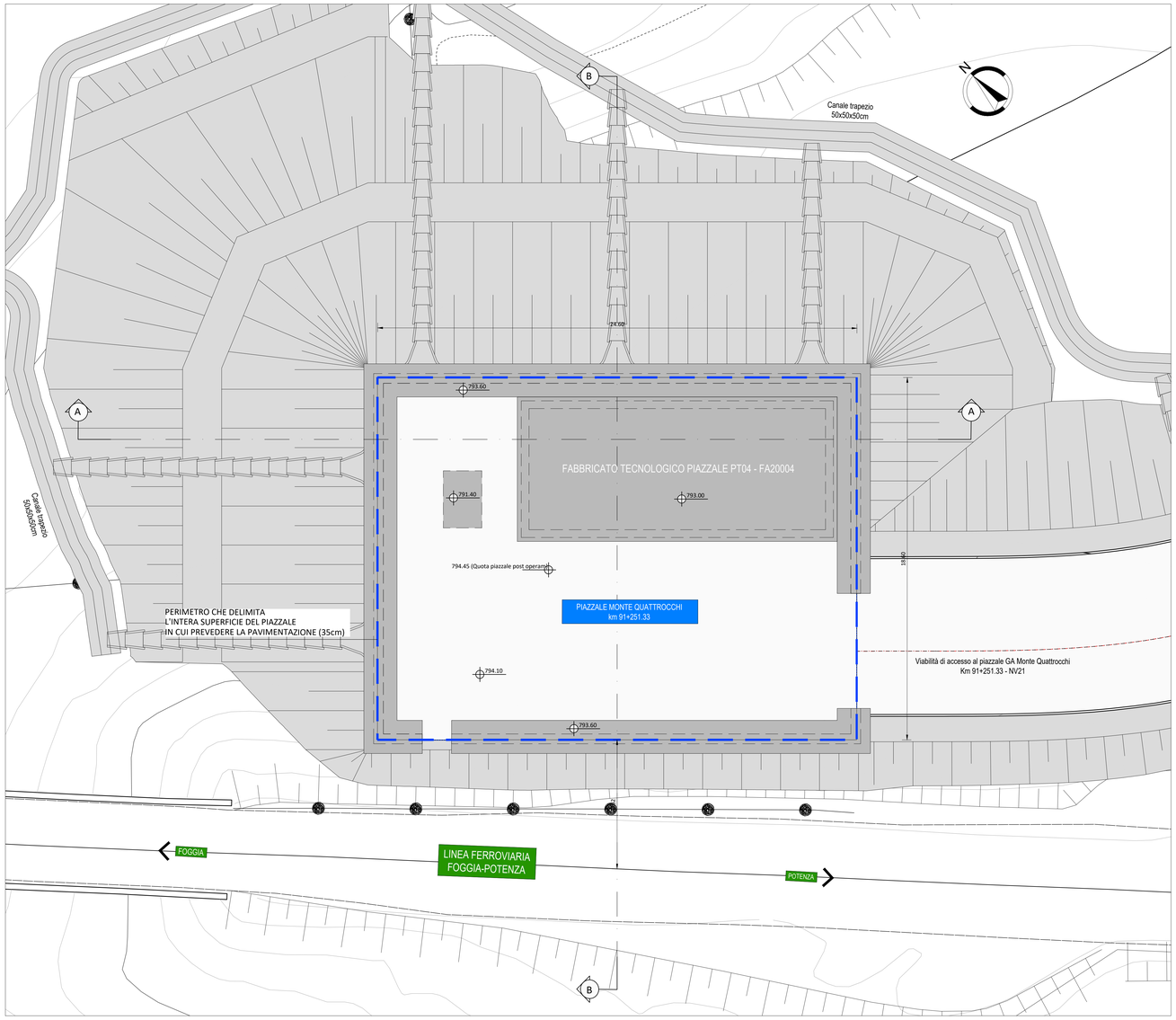

MURO DI RECINZIONE - SEZIONE SCAVO
Scala 1:20

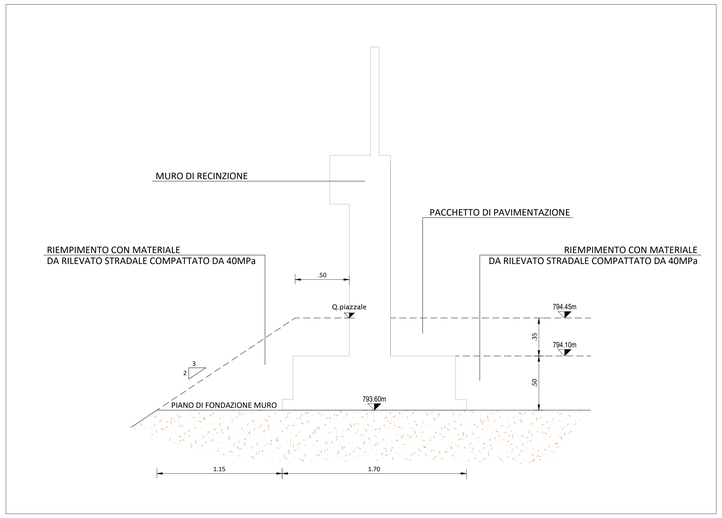

KEY-PLAN

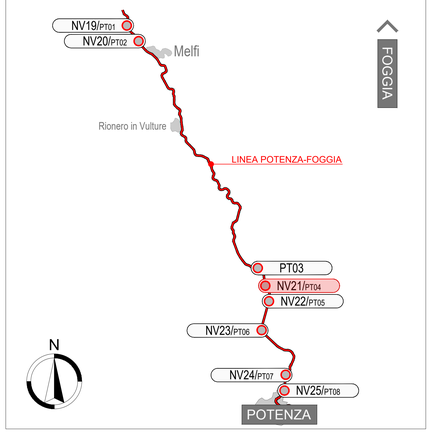

TABELLA MATERIALI DA RILEVATO

RILEVATO IN TERRE APPARTENENTI AI GRUPPI
A1, A2-4, A2-5, A2-6, A2-7, A3, A4 (classificazione CNR-UNI 11531-1/2014):

- POSA IN OPERA IN STRATI AL FINITO sp. max. 50 cm per A1, A2-4 e 30 cm per i restanti;
- DENSITA' ≥ 95% AASHTO MOD (UNI EN 13286-2).
- Md ≥ 40 N/mmq (corpo del rilevato; al primo ciclo nell'intervallo 0.15MPa-0.25MPa).

TABELLA QUANTITA'

RIPORTI E MOVIMENTI TERRA:

1 - Riporto (mc) 2712.71

SUPERFICI PAVIMENTAZIONI:

1 - Usura 3 cm (mq) 367.60
2 - Binder 4 cm (mq) 367.60
3 - Base 8 cm (mq) 367.60
4 - Misto stabilizzato 20 cm (mq) 367.60

NOTA

Per i dettagli dello SLARGO PEDONALE destinato a ricovero passeggeri (PT04b) fare riferimento all'elaborato IABH00F78L6NV2100001A

Si rimanda agli elaborati di sezione tipo per la viabilità, per i dettagli riguardanti l'ammorsamento del rilevato del piazzale nel rilevato ferroviario esistente

SEZIONE A-A
Scala 1:100

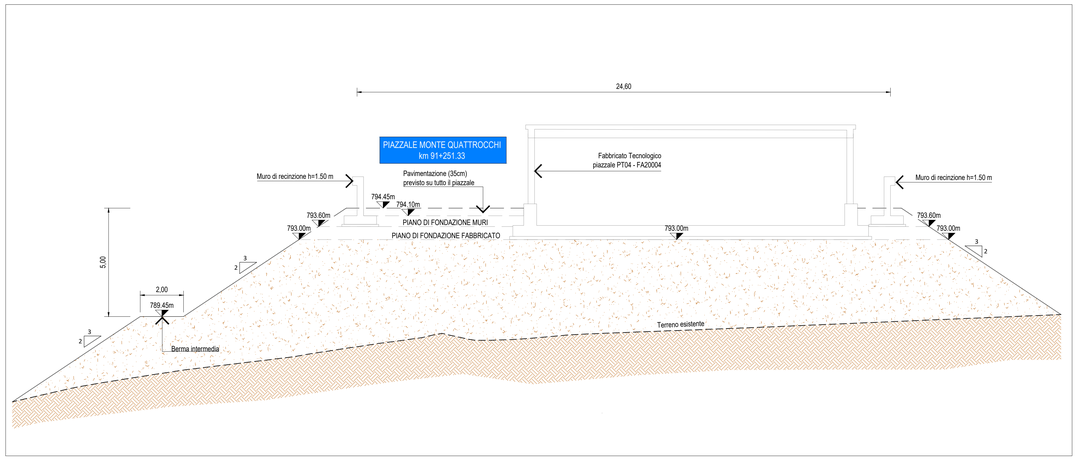

SEZIONE B-B
Scala 1:100

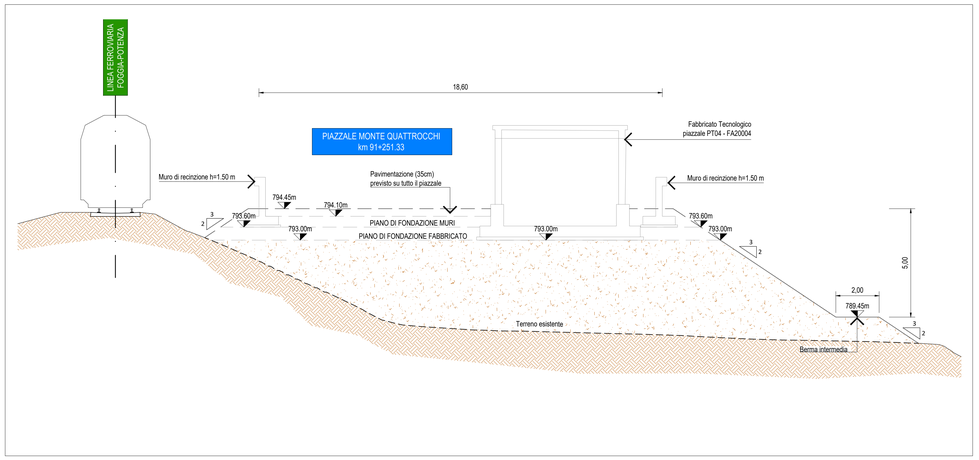

COMMITTENTE:

RFI RETE FERROVIARIA ITALIANA
GRUPPO FERROVIE DELLO STATO ITALIANE
DIREZIONE INVESTIMENTI
DIREZIONE PROGRAMMA INVESTIMENTI AREA SUD

PROGETTAZIONE:

ITALFERR
GRUPPO FERROVIE DELLO STATO ITALIANE

S.O. PROGETTAZIONE INTEGRATA SUD

PROGETTO DI FATTIBILITA' TECNICA ECONOMICA ARRICCHITO

LINEA POTENZA-FOGGIA - AMMODERNAMENTO

SOTTOPROGETTO: LOTTO 1.2 - ELETTRIFICAZIONE ROCCHETTA-POTENZA

ADEGUAMENTO ALLE STI SRT/ENE - POSIZIONAMENTO DELLE APPARECCHIATURE STES PER QUATTRO GALLERIE DI LUNGHEZZA MAGGIORE A 1.000 M

OC - OPERE CIVILI

Galleria Monte Quattrocchi Km 98+251.33

Pianta e sezioni di scavo piazzale

SCALA: Varie

COMMESSA	LOTTO	FASE	ENTE	TIPO DOC.	OPERA/DISCIPLINA	PROGR.	REV.
IABH	00	F	78	PZ	PT0400	002	A

Rev.	Descrizione	Redatto	Data	Verificato	Data	Approvato	Data	Autorizzato Data
A	Emissione Esecutiva	E. Turina	Settembre 2022	G. Romeo	Settembre 2022	E. Romeo CONTROLLATO	Ottobre 2022	F. Sciscio 28 OTT 2022

File: IABH00F78PZPT0400001-002A.DWG

n. Elab.: