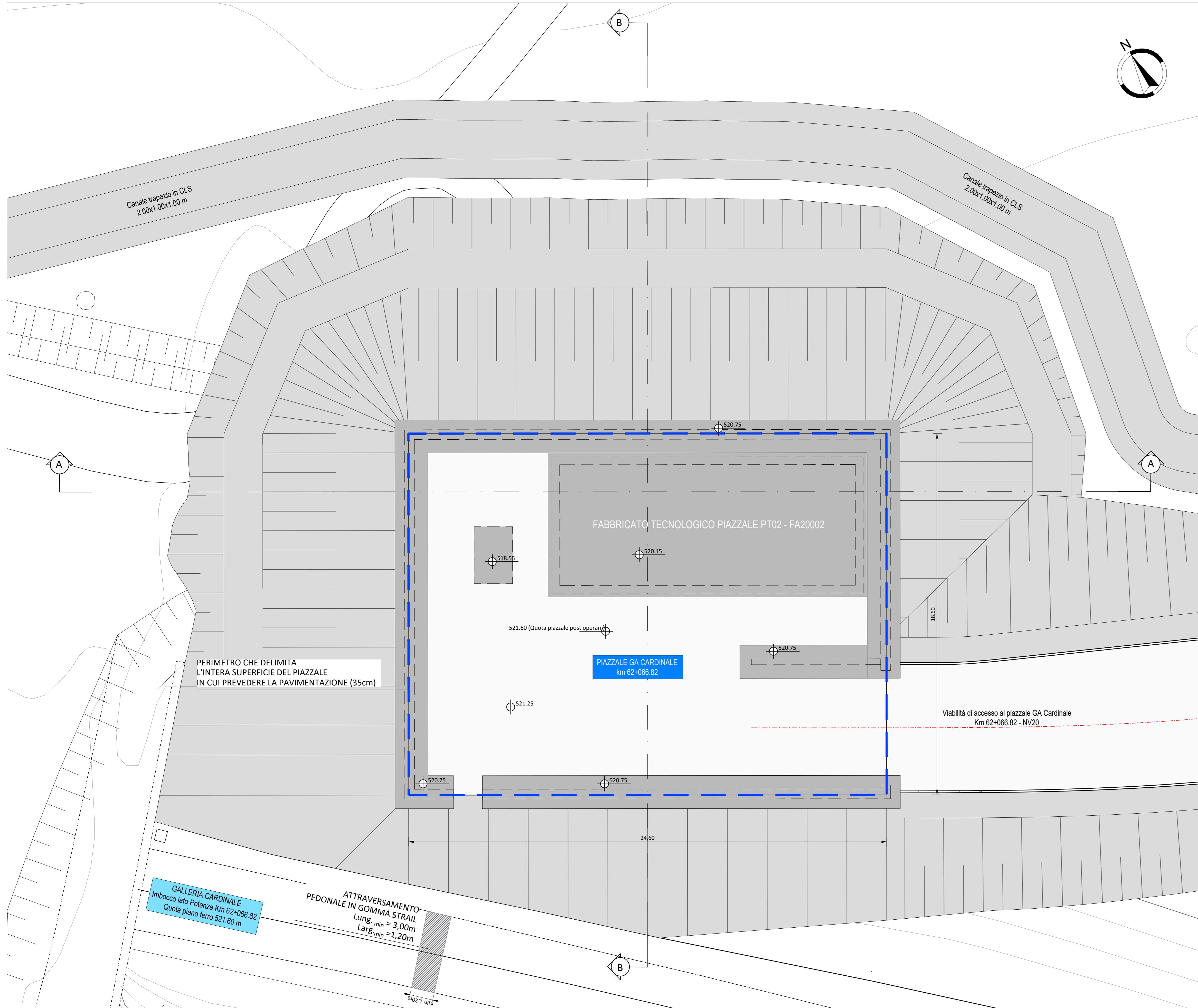
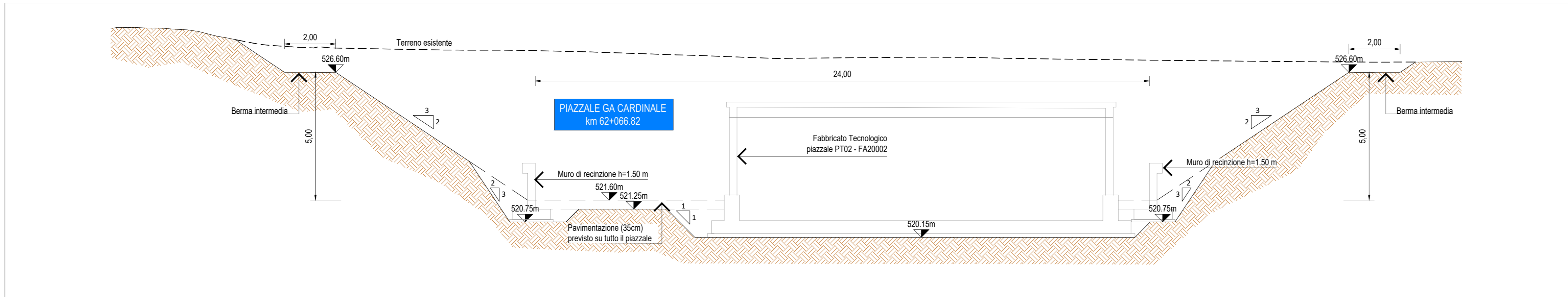


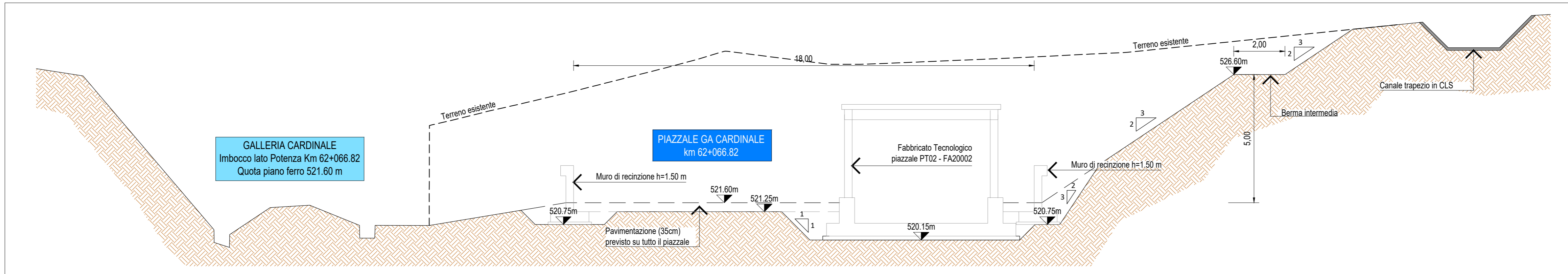
PIAZZALE PT02 - PIANTA SCAVI  
Scala 1:100



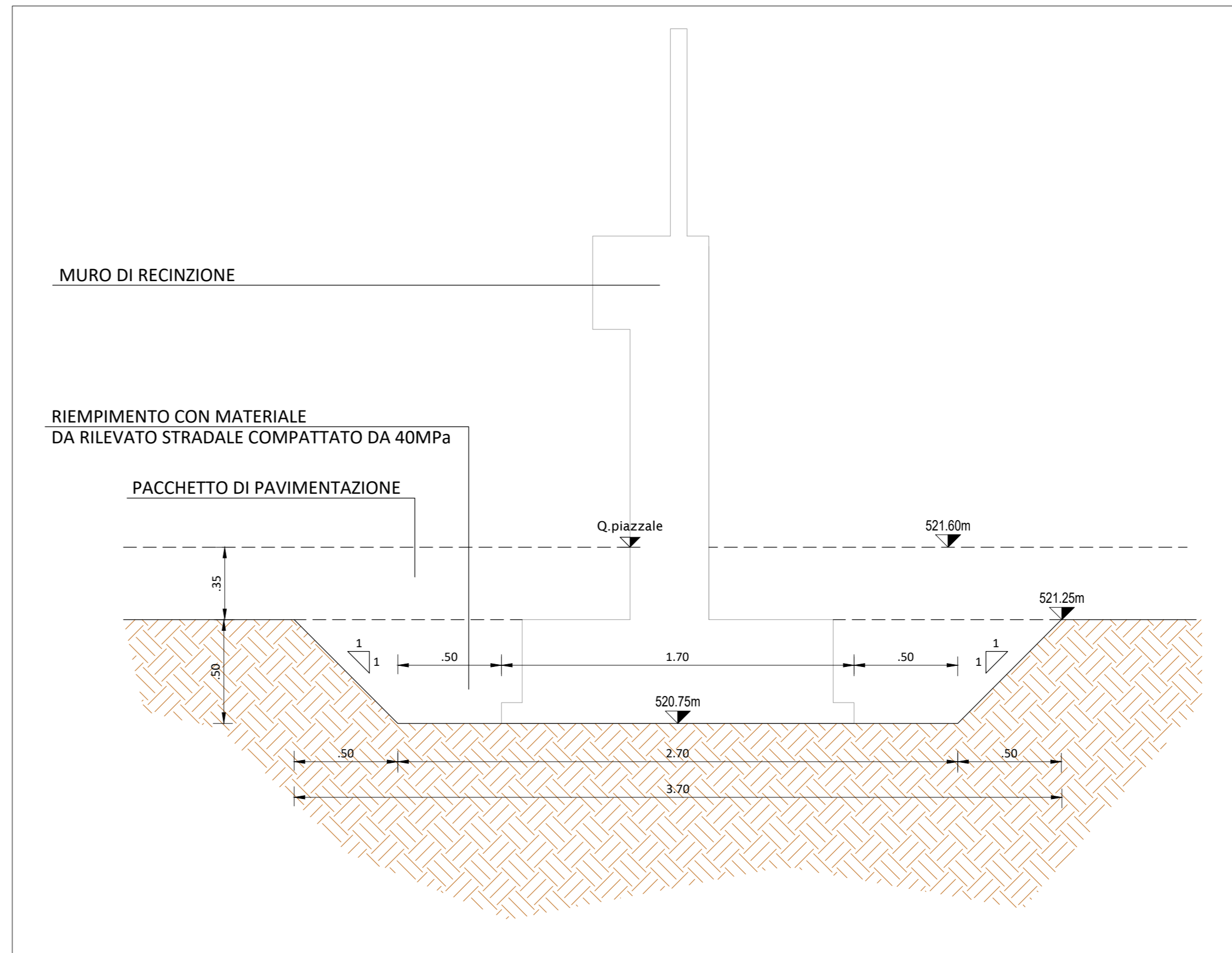
SEZIONE A-A  
Scala 1:100



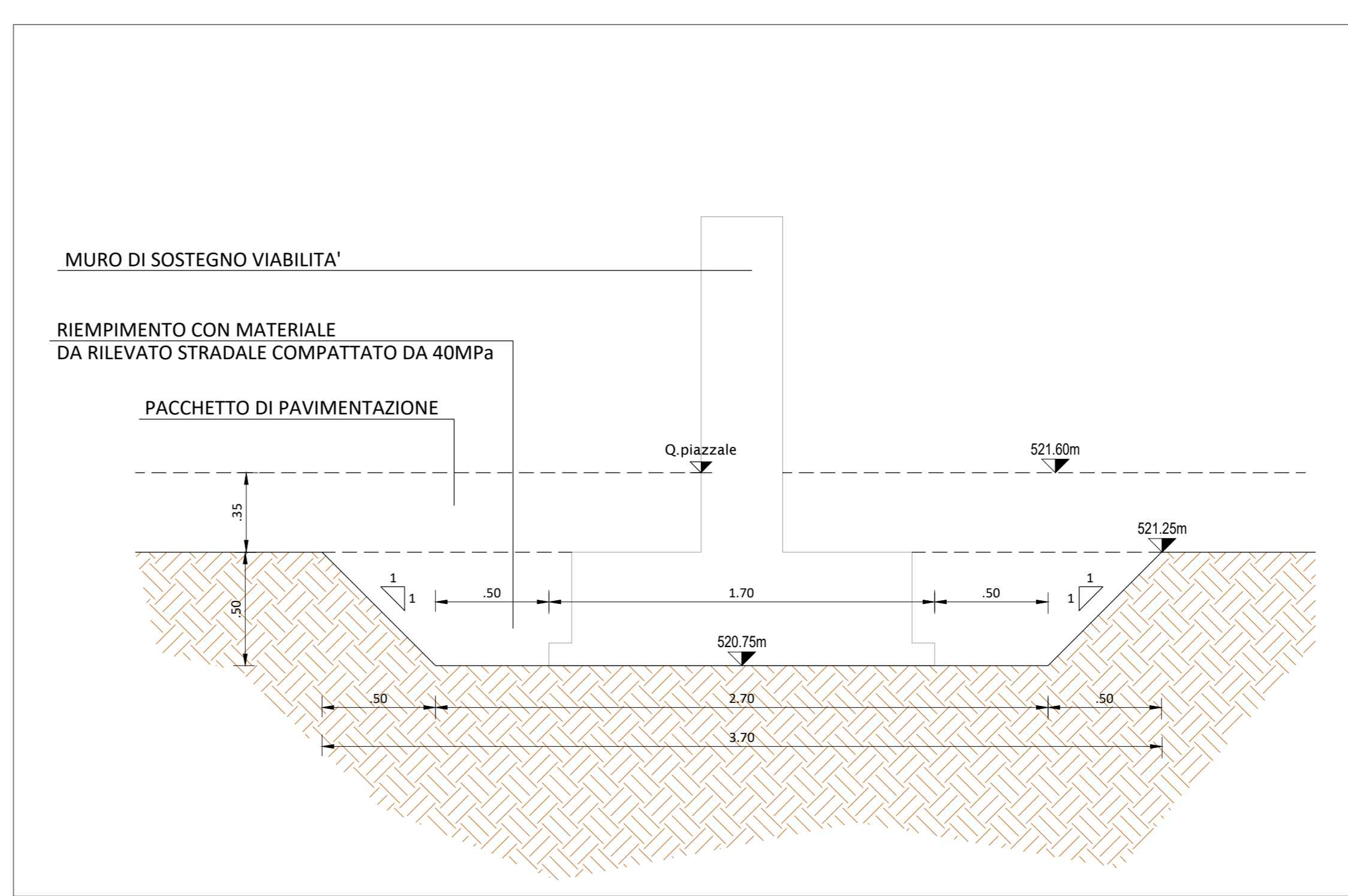
SEZIONE B-B  
Scala 1:100



MURO DI RECINZIONE - SEZIONE SCAVO  
Scala 1:20



MURO DI SOSTEGNO VIABILITA' - SEZIONE SCAVO  
Scala 1:20



KEY-PLAN

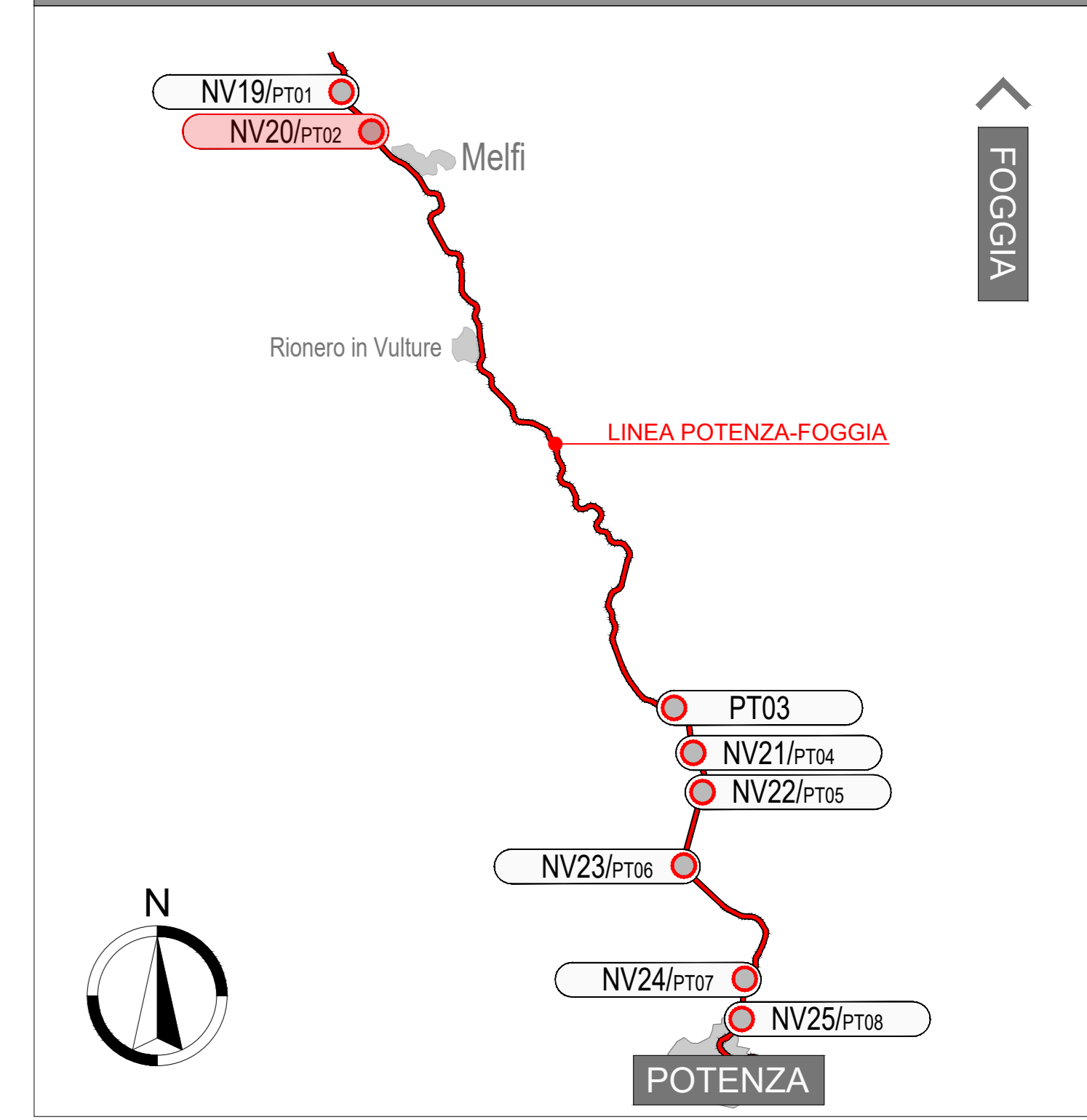


TABELLA MATERIALI DA RILEVATO

- RILEVATO IN TERRE APPARTENENTI AI GRUPPI A1, A2-4, A2-5, A2-6, A2-7, A3, A4 (classificazione CNR-UNI 11531-1/2014):
- POSA IN OPERA IN STRATI AL FINITO sp. max. 50 cm per A1, A2-4 e 30 cm per i restanti;
  - DENSITA' 95% AASHTO MOD (UNI EN 13286-2);
  - Md > 40 N/mmq (corpo del rilevato; al primo ciclo nell'intervallo 0.15MPa-0.25MPa).

TABELLA QUANTITA'

- SCAVI E MOVIMENTI TERRA:
- 1 - Scavo (mc) 5525.17
  - 2 - Scavi a sezione obbligata (mc) 399.40
- SUPERFICI PAVIMENTAZIONI:
- 1 - Usura 3 cm (mq) 367.60
  - 2 - Binder 4 cm (mq) 367.60
  - 3 - Base 8 cm (mq) 367.60
  - 4 - Misto stabilizzato 20 cm (mq) 367.60

COMMITTENTE:



PROGETTAZIONE:



S.O. PROGETTAZIONE INTEGRATA SUD

PROGETTO DI FATTIBILITA' TECNICA ECONOMICA ARRICCHITO

LINEA POTENZA-FOGGIA - AMMODERNAMENTO

SOTTOPROGETTO: LOTTO 1.2 - ELETRIFICAZIONE ROCCHETTA-POTENZA

ADEGUAMENTO ALLE STI SRT/ENE - POSIZIONAMENTO DELLE APPARECCHIATURE STES PER QUATTRO GALLERIE DI LUNGHEZZA MAGGIORE A 1.000 M

OC - OPERE CIVILI

Galleria Cardinale Km 62+066.82

Pianta e sezioni di scavo piazzale

SCALA:

Varie

COMMESSA LOTTO FASE ENTE TIPO DOC. OPERA/DISCIPLINA Progr. REV.

IABH 00 F 78 PZ PT0200 002 A

Rev.	Descrizione	Redatto	Data	Verificato	Data	Approvato	Data	Autorizzato	Data
A	Emisore Casodina	E. Tenna	Settembre 2022	G. Tenna	Settembre 2022	[Firma]	Settembre 2022	[Firma]	Settembre 2022