PIAZZALE PT01 - PIANTA SCAVI

Scala 1:100

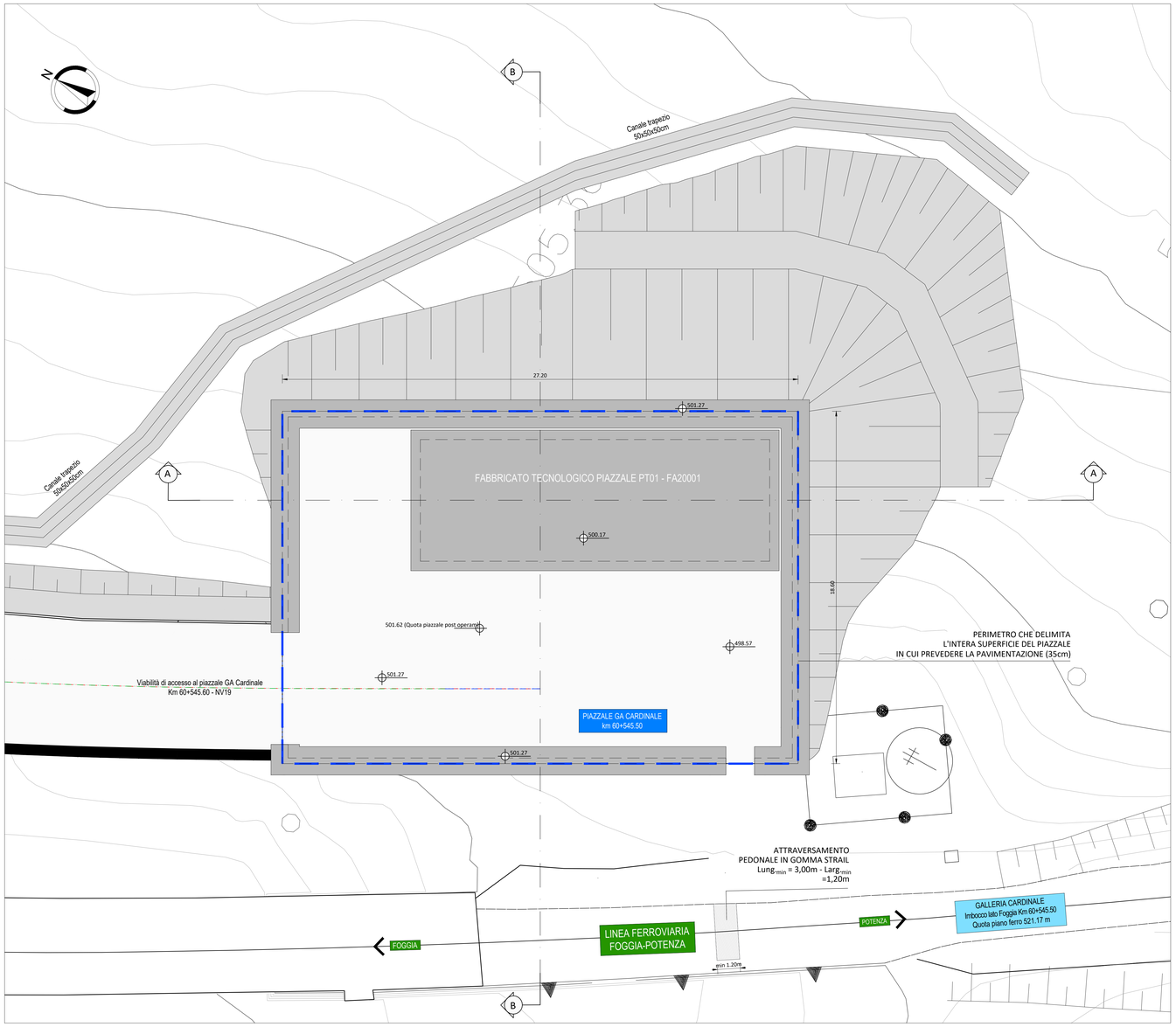

SEZIONE A-A

Scala 1:100

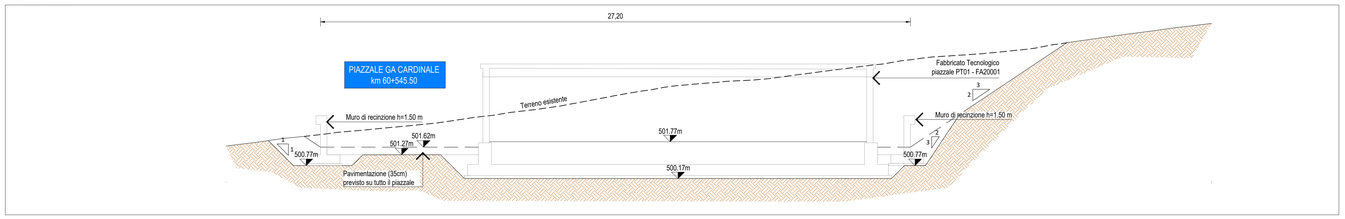

SEZIONE B-B

Scala 1:100

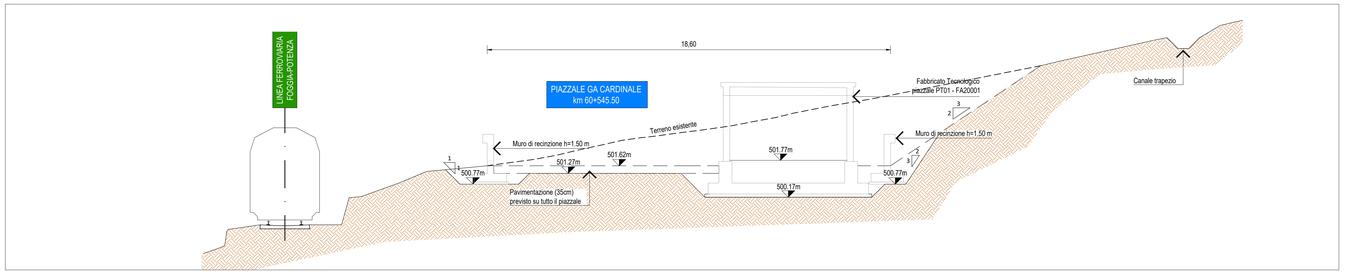

MURO DI RECINZIONE - SEZIONE SCAVO

Scala 1:20

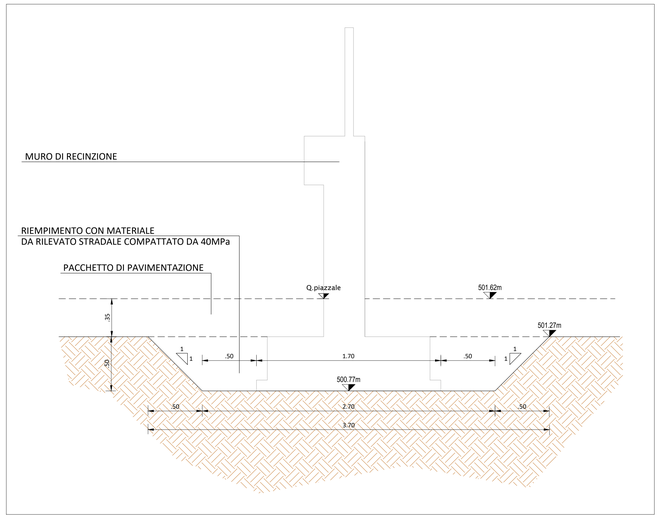

KEY-PLAN

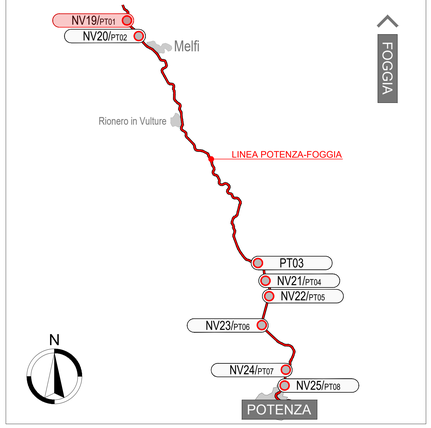

TABELLA MATERIALI DA RILEVATO

RILEVATO IN TERRE APPARTENENTI AI GRUPPI
A1, A2-4, A2-5, A2-6, A2-7, A3, A4 (classificazione CNR-UNI 11531-1/2014):

- POSA IN OPERA IN STRATI AL FINITO sp. max. 50 cm per A1, A2-4 e 30 cm per i restanti;
- DENSITA' ≥ 95% AASHTO MOD (UNI EN 13286-2).
- Md ≥ 40 N/mmq (corpo del rilevato; al primo ciclo nell'intervallo 0.15MPa-0.25MPa).

TABELLA QUANTITA'

SCAVI, RIPORTI E MOVIMENTI TERRA:

1 - Scavo (mc) 1735.77
2 - Scavi a sezione obbligata (mc) 421.30
3 - Riporto (mc) 224.26

SUPERFICI PAVIMENTAZIONI:

1 - Usura 3 cm (mq) 397.90
2 - Binder 4 cm (mq) 397.90
3 - Base 8 cm (mq) 397.90
4 - Misto stabilizzato 20 cm (mq) 397.90

COMMITTENTE:

RFI RETE FERROVIARIA ITALIANA
GRUPPO FERROVIE DELLO STATO ITALIANE
DIREZIONE INVESTIMENTI
DIREZIONE PROGRAMMA INVESTIMENTI AREA SUD

PROGETTAZIONE:

ITALFERR
GRUPPO FERROVIE DELLO STATO ITALIANE

S.O. PROGETTAZIONE INTEGRATA SUD

PROGETTO DI FATTIBILITA' TECNICA ECONOMICA ARRICCHITO

LINEA POTENZA-FOGGIA - AMMODERNAMENTO

SOTTOPROGETTO: LOTTO 1.2 - ELETTRIFICAZIONE ROCCHETTA-POTENZA

ADEGUAMENTO ALLE STI SRT/ENE - POSIZIONAMENTO DELLE APPARECCHIATURE STES PER QUATTRO GALLERIE DI LUNGHEZZA MAGGIORE A 1.000 M

OC - OPERE CIVILI

Galleria Cardinale Km 60+545.50

Pianta e sezioni di scavo piazzale

SCALA: Varie

COMMESSA	LOTTO	FASE	ENTE	TIPO DOC.	OPERA/DISCIPLINA	PROGR.	REV.
IABH	00	F	78	PZ	PT0100	002	A

Rev.	Descrizione	Redatto	Data	Verificato	Data	Approvato	Data	Autorizzato Data
A	Emissione Esecutiva	E. Turina	Settembre 2022	G. Romagnoli	Settembre 2022	G. Romagnoli	Ottobre 2022	ITALFERR S.p.A. Giovanni Romagnoli Ordine degli Ingegneri Roma n. 19971 S.O. Progettazione Integrata Sud Ottobre 2022

File: IABH00F78PZPT0100001-002A.DWG

n. Elab.: