PLANIMETRIA scala 1:500

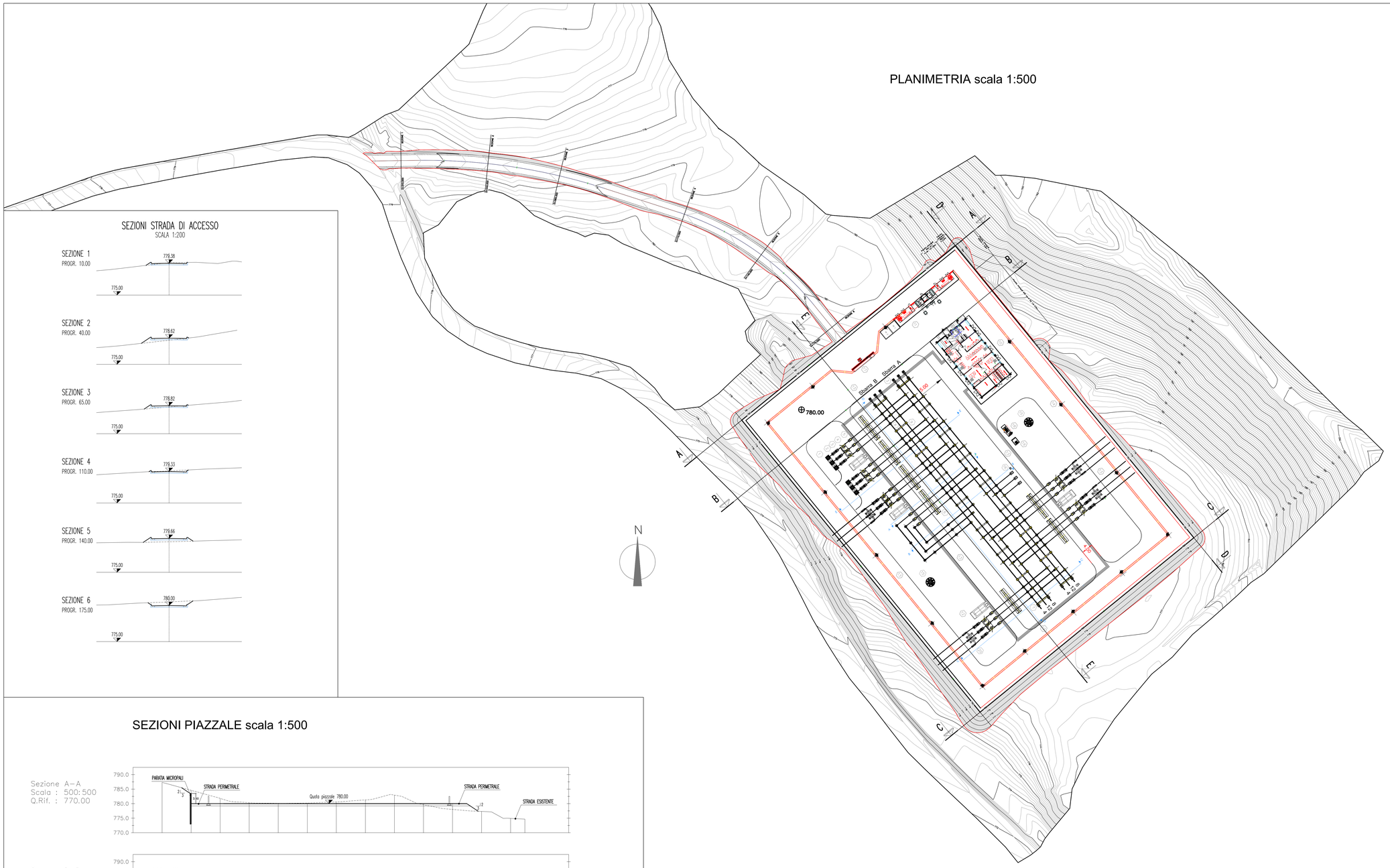

SEZIONI STRADA DI ACCESSO

SCALA 1:200

SEZIONI PIAZZALE scala 1:500

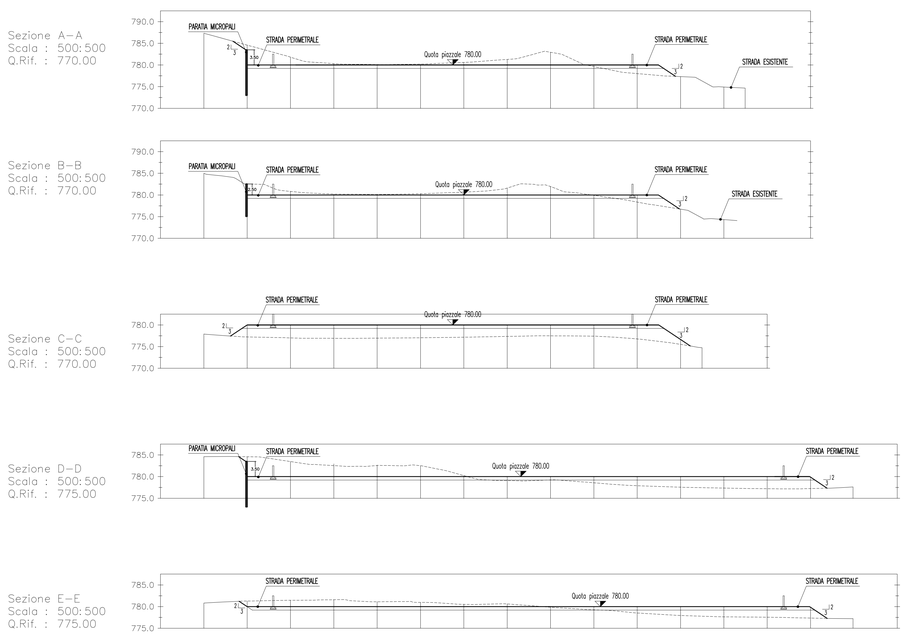

PROFILO STRADA DI ACCESSO scala 1:500

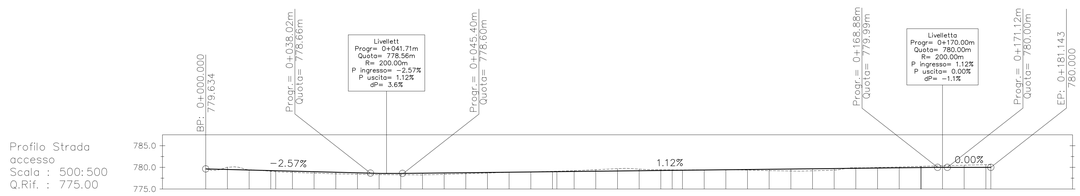

PROGRESSIVA TERRENO	0.00	4.23	9.52	16.14	23.78	30.48	35.22	39.42	46.67	52.14	58.12	65.75	72.21	77.20	82.69	94.17	99.78	107.62	113.09	118.56	124.03	129.44	134.98	140.45	144.53	148.59	154.13	159.60	164.51	168.69	181.14
QUOTA PROGETTO	779.63	779.79	779.47	779.00	778.70	778.49	778.40	778.32	778.29	778.30	778.47	778.71	778.88	779.01	779.15	779.64	779.60	779.42	779.42	779.44	779.38	779.26	779.17	779.22	779.33	779.89	779.94	780.08	780.23	780.33	780.64
PROGRESSIVA PROGETTO	0.00																														181.14
QUOTA PROGETTO	779.63																														780.00

Note

Il Piano finale di stazione è stato impostato alla quota 780.00 m. al fine di minimizzare i fronti di scavo e di riporto. In particolare con riferimento allo spigolo nord, trovandoci in prossimità di un versante ad elevata pendenza, viene prevista una paratia di micropali Ø 300 mm.
Per i terreni di riporto, oltre al materiale di cava per i pacchetti di finitura per il piazzale di stazione e della strada di accesso, verranno utilizzati i materiali di scavo della stazione, della strada, nonchè quelli ottenuti dalla realizzazione dei fossi di guardia e dagli scavi delle fondazioni dei tralicci posti in prossimità dell'area di stazione (Per i dettagli si veda l'elaborato A.007.R1 Piano di gestione delle Terre e Rocce da Scavo).

In fase di Progetto Esecutivo le Opere Geotecniche di contenimento degli scavi potranno subire modifiche.

REGIONE MOLISE
Provincia di Campobasso
COMUNI DI MACCHIA VALFORTORE, MONACILIONI E PIETRACATELLA

PROGETTO

FUTURA SE RTN 150 kV DA INSERIRE IN ENTRA ED ESCE ALLA LINEA "MORRONE-LARINO" ED ELETTRODOTTO A 150 kV TRA LA SUDDETTA SE E LA CP PIETRACATELLA, OPERE PROPEDEUTICHE ALLA CONNESSIONE DEL POTENZIAMENTO DELL'IMPIANTO EOLICO MACCHIA VALFORTORE - MONACILIONI - PIETRACATELLA - S. ELIA A PIANISI, GIA' AUTORIZZATO CON DECRETO N. 0000170 DEL 05/05/2021

NUOVA STAZIONE RTN A 150 kV "MORRONE" E STRADA DI ACCESSO SU RILIEVO TOPOGRAFICO - PLANIMETRIA, PROFILO E SEZIONI

PROGETTO DEFINITIVO

COMMITTENTE

ERG Wind Energy — ERG EVOLVING ENERGIES

REV.	DATA	DESCRIZIONE REVISIONI	ELABORATO	VERIFICATO	APPROVATO
03	30/11/2023	Emissione Finale	F. Ghidelli	P. Bonalumi	F. Carnevale
02	04/11/2022	Revisione a seguito richiesta di Terna di modifica soluzione tecnica raccordi	F. Ghidelli	P. Bonalumi	F. Carnevale
01	25/08/2022	Revisione a seguito commenti Terna	F. Ghidelli	P. Bonalumi	F. Carnevale
00	21/01/2022	Prima emissione	F. Ghidelli	P. Bonalumi	F. Carnevale

PROGETTISTA

CESI S.p.A.
Consulting Division
Civil and Structural Engineering
Via Rubattino 54
I-20134 Milano - Italy
Tel: +39 02 21251 Fax: +39 02 21255440
e-mail: info@cesi.it www.cesi.it

CONSULENTI SPECIALISTICI

ISMES a CESI Company

3E Ingegneria S.r.l.

OGGETTO DELL'ELABORATO

Tav. C.003.D1 - Nuova Stazione RTN a 150 kV "Morrone" e strada di accesso su rilievo topografico - Planimetria, Profilo e Sezioni

ORDINE DEGLI INGEGNERI DELLA PROVINCIA DI MILANO — INGEGNERE CARNEVALE FEDERICO — Settore A — Civile Ambientale — n. 19864 — Firma digitale

ING. F. CARNEVALE

ELABORATO N.	NOME FILE	SCALA	FOGLIO
C2300056	Tav. C.003.D1 - Nuova stazione RTN su rilievo topografico.dwg	1:500/1:200	1/1

NUMERO E DATA ORDINE: 4700028471 del 12.05.2020 pos. 30 prot. C1015942

SCALA DI STAMPA: 1=1 | SOSTITUISCE IL: | SOSTITUITO DAL:

Tutti i diritti su questo documento sono riservati. Riproduzione vietata, anche parzialmente, senza autorizzazione scritta.