



Legenda



- | | |
|----------------------------------------|-------------------------------------------------|
| Progetto | Potenziale archeologico |
| ● Sostegni 150kV in progetto | ■ Medio |
| --- Cavi interrati 150kV in progetto | ■ Basso |
| — Elettrodotto aereo 150kV in progetto | ■ Nullo |
| — Nuova SE Morrone del Sannio | ■ Non valutabile |
| — Viabilità di accesso | Carta Tecnica Regionale - Regione Molise |
| ⊙ Impianto eolico autorizzato | □ Comuni |

REGIONE MOLISE
 Provincia di Campobasso
 COMUNI DI MORRONE DEL SANNO - PROVIDENTI - RIPABOTTONI -
 SANT'ELIA A PIANISI - MACCHIA VALFOTORE - PIETRACATELLA

PROGETTO "Futura SE RTN 150 kV da inserire in entra ed esce alla linea "Morrone - Larino" ed elettrodotto a 150 kV tra la sudedda SE e la CP Pietracatella, opere propedeutiche alla connessione del potenziamento dell'impianto eolico Macchia Valfortore - Monacilioni - Pietracatella - S. Elia a Pianisi, già autorizzato con decreto n.0000170 del 05/05/2021"

VERIFICA PREVENTIVA DELL'INTERESSE ARCHEOLOGICO

COMMITTENTE		ERG Wind Energy		ERG EVOLVING ENERGIES	
00	27/11/2023	Prima emissione	Dott. A. De Rosa		
REV.	DATA	DESCRIZIONE REVISIONI	ELABORATO	VERIFICATO	APPROVATO
PROGETTISTA:		 CESI S.p.A. Via Rubattino, 54 I-20134 Milano - Italy Tel: +39 02 21251 - Fax: +39 02 21255440 e-mail: info@cesi.it - www.cesi.it			
OGGETTO DELL'LABORATORIO:					
Tavola 3 - Carta del Potenziale archeologico					
ELABORATO N.	NOME FILE:		SCALA	FOGLIO	
			1:5000	2/11	
 Sistema di Riferimento WGS84 Pseudo-Mercator					
NUMERO E DATA ORDINE:					
SCALA DI STAMPA:		SOSTITUISCE IL:		SOSTITUITO DAL:	
Tutti i diritti di questo documento sono riservati. Riproduzione vietata, anche parzialmente, senza autorizzazione scritta.					