



Legenda


- Progetto**
- Sostegni 150kV in progetto
 - Cavi interrati 150kV in progetto
 - Elettrodotto aereo 150kV in progetto
 - Nuova SE Morrone del Sannio
 - Viabilità di accesso
 - Impianto eolico autorizzato
- Potenziale archeologico**
- Medio
 - Basso
 - Nullo
 - Non valutabile
- Carta Tecnica Regionale - Regione Molise**
- Comuni

REGIONE MOLISE
 Provincia di Campobasso
 COMUNI DI MORRONE DEL SANNO - PROVIDENTI - RIPABOTTONI -
 SANT'ELIA A PIANISI - MACCHIA VALFORTORE - PIETRACATELLA


PROGETTO: "Futura SE RTN 150 kV da inserire in entra ed esce alla linea "Morrone - Larino" ed elettrodotto a 150 kV tra la suddetta SE e la CP Pietracatella, opere propedeutiche alla connessione del potenziamento dell'impianto eolico Macchia Valfortore - Monacilioni - Pietracatella - S. Elia a Pianisi, già autorizzato con decreto n.0000170 del 05/05/2021"

VERIFICA PREVENTIVA DELL'INTERESSE ARCHEOLOGICO


COMMITTENTE: **ERG Wind Energy** 

NO.	DATA	DESCRIZIONE REVISIONI	ELABORATO	VERIFICATO	APPROVATO
00	27/11/2023	Prima emissione			Dott. A. De Rosa

PROGETTISTA: **CESI**  CESI S.p.A.
 Via Rubattino, 54
 I-20134 Milano - Italy
 Tel: +39 02 21251 - Fax: +39 02 21255440
 e-mail: info@cesi.it - www.cesi.it

OGGETTO DELL'ELABORATO:
Tavola 3 - Carta del Potenziale archeologico

ELABORATO N.:	NOME FILE:	SCALA:	FOLGIO:
		1:5000	9/11



Scala: 1:5000

Systema di Riferimento WGS84 Pseudo-Mercator

NUMERO E DATA ORDINE:
 SCALA DI STAMPA:
 SOSTITUISCE IL:
 SOSTITUITO DAL:

Tutti i diritti di questo documento sono riservati. Riproduzione vietata, anche parzialmente, senza autorizzazione scritta.