




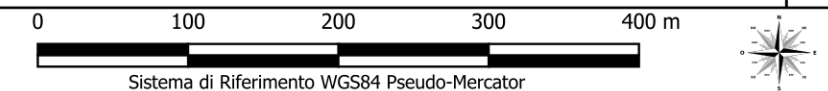
- Legenda**
- Sostegni 150kV in progetto
 - Cavi interrati 150kV in progetto
 - Elettrodotto aereo 150kV in progetto
 - Nuova SE Morrone del Sannio
 - Viabilità di accesso
 - Impianto eolico autorizzato
- Medio
 - Basso
 - Nullo
- Carta Tecnica Regionale - Regione Molise**
- Comuni

REGIONE MOLISE
 Provincia di Campobasso
 COMUNI DI MORRONE DEL SANNO - PROVIDENTI - RIPABOTTONI -
 SANT'ELIA A PIANISI - MACCHIA VALFORTORE - PIETRACATELLA

PROGETTO: "Futura SE RTN 150 kV da inserire in entra ed esce alla linea "Morrone - Larino" ed elettrodotto a 150 kV tra la suddetta SE e la CP Pietracatella, opere propedeutiche alla connessione del potenziamento dell'impianto eolico Macchia Valfortore - Monacilioni - Pietracatella - S. Elia a Pianisi, già autorizzato con decreto n.0000170 del 05/05/2021"

VERIFICA PREVENTIVA DELL'INTERESSE ARCHEOLOGICO

COMMITTENTE:		ERG ERG Wind Energy	
00	27/11/2023	Prima emissione	Dott. A. De Rosa
REV.	DATA	DESCRIZIONE REVISIONI	ELABORATO VERIFICATO APPROVATO
PROGETTISTA:		 CESI S.p.A. Via Rubattino, 54 I-20134 Milano - Italy Tel: +39 02 21251 - Fax: +39 02 21255440 e-mail: info@cesi.it - www.cesi.it	
OGGETTO DELL'LABORATORIO:			
Tavola 4 - Carta del Rischio archeologico			
ELABORATO N.	NOME FILE:	SCALA	FOLGIO
		1:5000	4/11
 Sistema di Riferimento WGS84 Pseudo-Mercator			
NUMERO E DATA ORDINE:		SOSTITUISCE IL:	SOSTITUITO DAL:

Tutti i diritti di questo documento sono riservati. Riproduzione vietata, anche parzialmente, senza autorizzazione scritta.