



- Legenda**
- Sostegni 150kV in progetto
 - Cavi interrati 150kV in progetto
 - Elettrodotta aereo 150kV in progetto
 - Nuova SE Morrone del Sannio
 - Viabilità di accesso
 - Impianto eolico autorizzato
 - Medio
 - Basso
 - Nullo
 - Carta Tecnica Regionale - Regione Molise
 - Comuni

REGIONE MOLISE
 Provincia di Campobasso
 COMUNI DI MORRONE DEL SANNO - PROVIDENTI - RIPABOTTONI -
 S. ANTONIO A PLANISI - MACCHIA VALFORTORE - PIETRACATELLA

PROGETTO "Futura SE RTN 150 kV da inserire in entra ed esce alla linea "Morrone - Larino" ed elettrodotta a 150 kV tra la suddetta SE e la CP Pietracatella, opere propedeutiche alla connessione del potenziamento dell'impianto eolico Macchia Valfortore - Monacilioni - Pietracatella - S. Elia a Pianisi, già autorizzato con decreto n.0000170 del 05/05/2021"

VERIFICA PREVENTIVA DELL'INTERESSE ARCHEOLOGICO

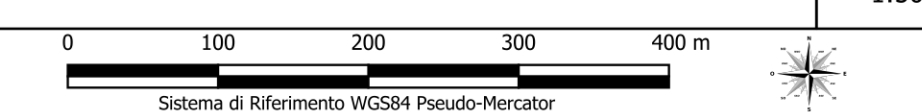
COMMITTENTE: **ERG Wind Energy**

NO	DATA	DESCRIZIONE REVISIONI	ELABORATO	VERIFICATO	APPROVATO
00	27/11/2023	Prima emissione			Dott. A. De Rosa

PROGETTISTA: **CESI**
 CESI S.p.A.
 Via Rubattino, 54
 I-20134 Milano - Italy
 Tel: +39 02 21251 - Fax: +39 02 21255440
 e-mail: info@cesi.it - www.cesi.it

OGGETTO DELL'LABORATORIO:
Tavola 4 - Carta del Rischio archeologico

ELABORATO N.	NOME FILE:	SCALA	FOLGIO
		1:5000	7/11



Scala: 1:5000

NUMERO E DATA ORDINE:
 SCALA DI STAMPA:
 SOSTITUISCE IL:
 SOSTITUITO DAL:

Tutti i diritti di questo documento sono riservati. Riproduzione vietata, anche parzialmente, senza autorizzazione scritta.