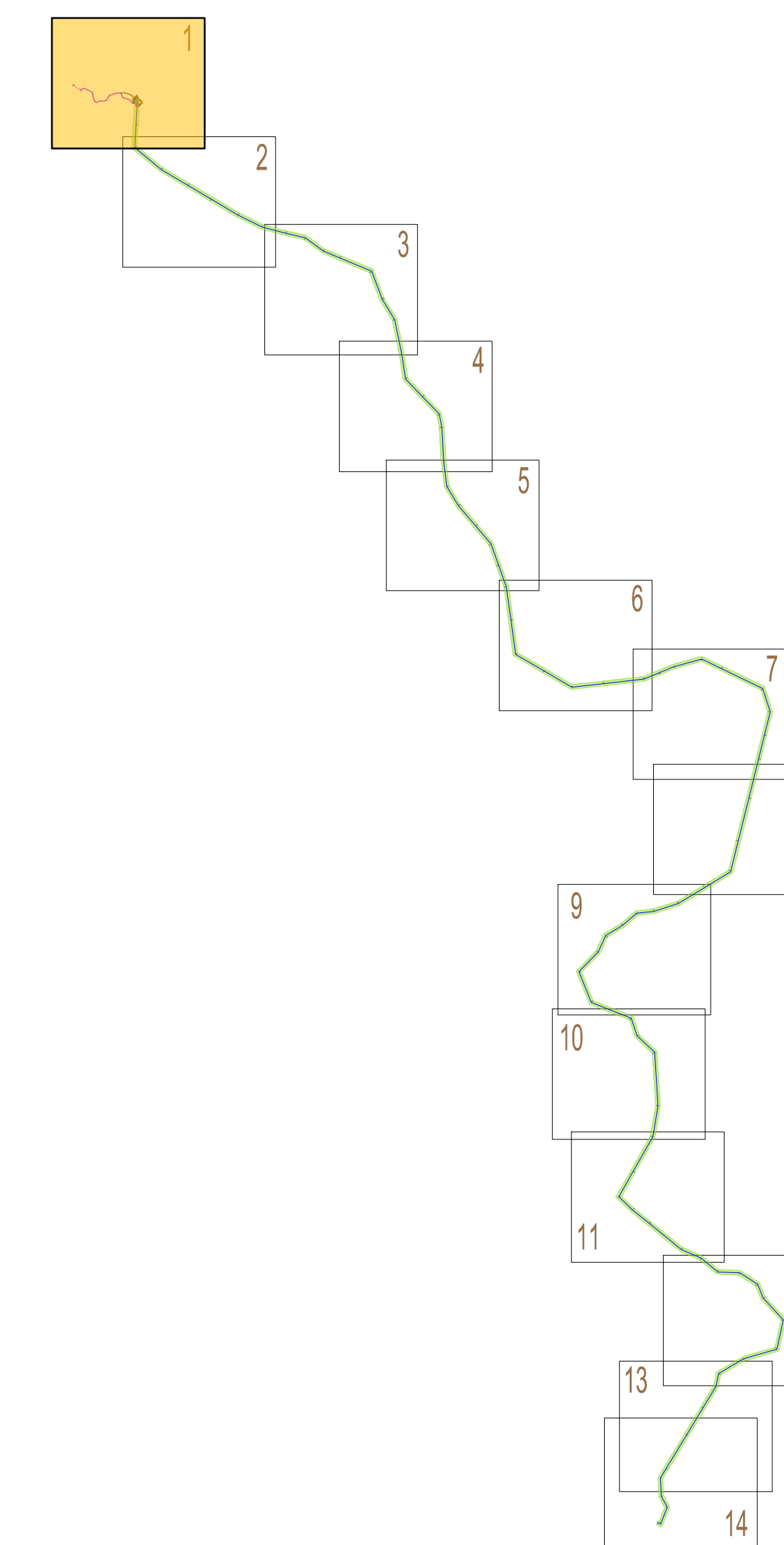






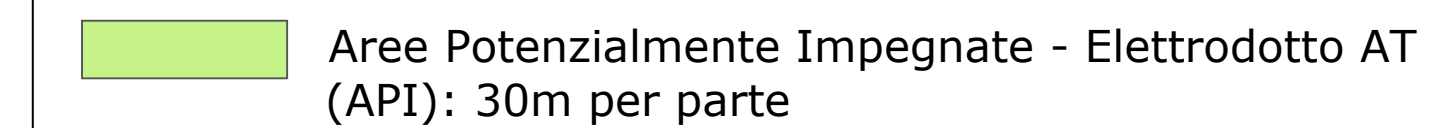
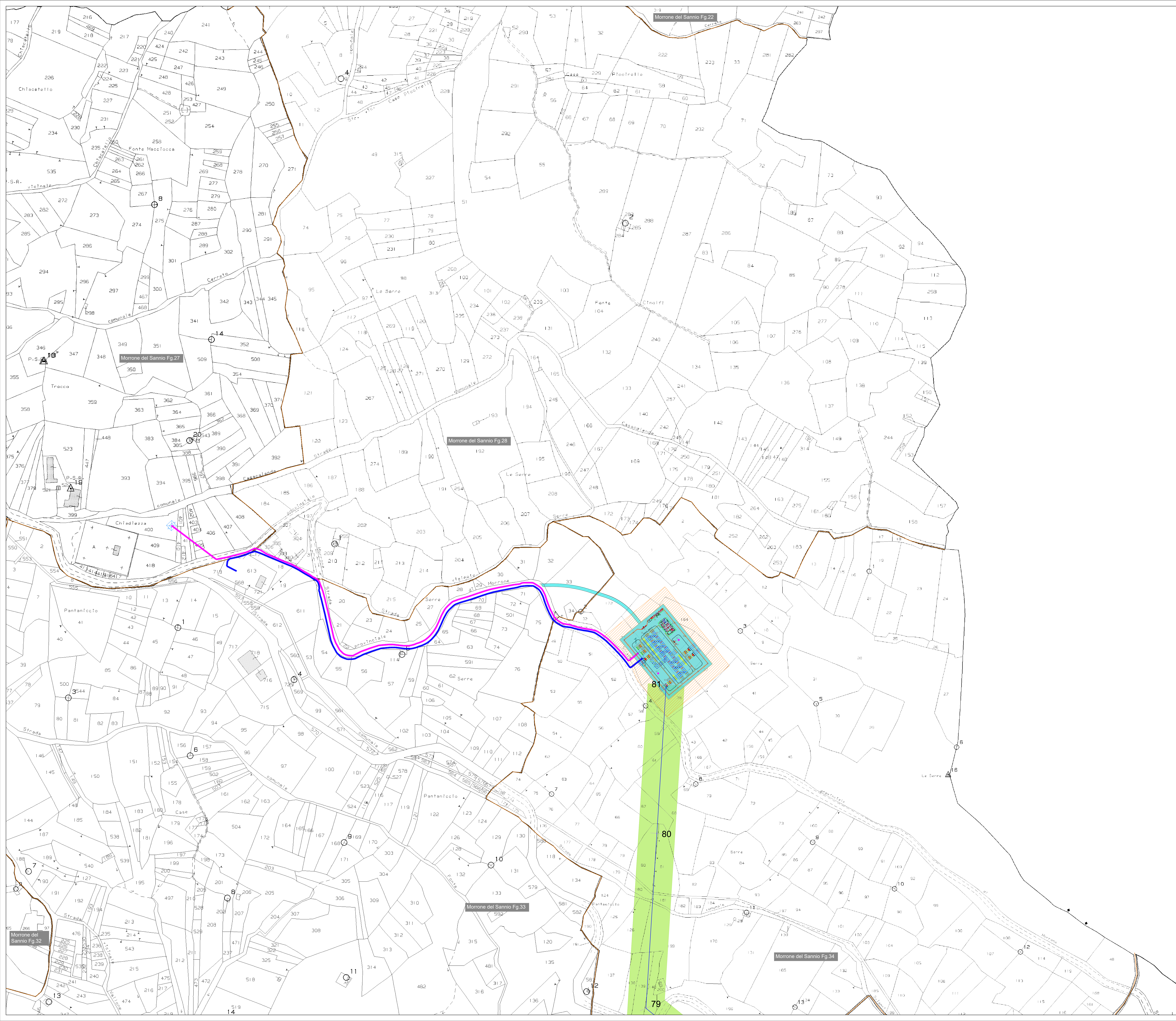


Quadro d'insieme



Legenda

-  Linea aerea a 150 kV
-  Nuovi raccordi in cavo a 150 kV alla RTN
-  Confini fogli catastali
-  n. Sostegno AT a 150 kV
-  Nuova stazione RTN 150kV "Morrone"
-  Nuova viabilità
-  Aree Potenzialmente Impegnate - Elettrodotto AT (API): 30m per parte




REGIONE MOLISE
 Provincia di Campobasso
 COMUNI DI MACCHIA VALFORTORE, MONACILIONI E PIETRACATELLA

PROGETTO: FUTURA SE RTN 150 kV DA INSERIRE IN ENTRA ED ESCE ALLA LINEA "MORRONE-LARINO" ED ELETTRODOTTO A 150 kV TRA LA SUDDETTA SE E LA CP PIETRACATELLA. OPERE PROPEDEUTICHE ALLA CONNESSIONE DEL POTENZIAMENTO DELL'IMPIANTO EOLICO MACCHIA VALFORTORE - MONACILIONI - PIETRACATELLA - S. ELIA A PIANISI. GIÀ AUTORIZZATO CON DECRETO N. 0000170 DEL 05/05/2021

ELETTRODOTTO PLANIMETRIA SU MAPPA CATASTALE CON API


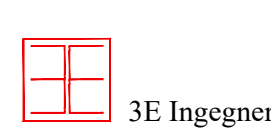
PROGETTO DEFINITIVO

COMMITTENTE: **ERG Wind Energy** 

03	30/11/2022	Emissione Finale	F. Ghidella	P. Boroluni	F. Carnevale
02	03/03/2023	Revisione a seguito commenti Tema	F. Ghidella	P. Boroluni	F. Carnevale
01	04/11/2022	Revisione a seguito richiesta di Tema di modifica soluzione tecnica raccordi	F. Ghidella	P. Boroluni	F. Carnevale
00	21/01/2022	Prima emissione	F. Ghidella	P. Boroluni	F. Carnevale

REV.	DATA	DESCRIZIONE REVISIONI	ELABORATO	VERIFICATO	APPROVATO

PROGETTISTA: **CESI S.p.A.**
 Consulting Division
 Civil and Structural Engineering
 Via Rubellato, 54
 I-20134 Milano - Italy
 Tel: +39 02 21251 Fax: +39 02 21256440
 email: info@cesi.it www.cesi.it

CONSULENZA SPECIALISTICA: **ISMES**  **3E Ingegneria S.r.l.** 

OGGETTO DELL'ELABORAZIONE: **Tav. B.005.D2 - Elettrodotto - Planimetria su mappa catastale con API**

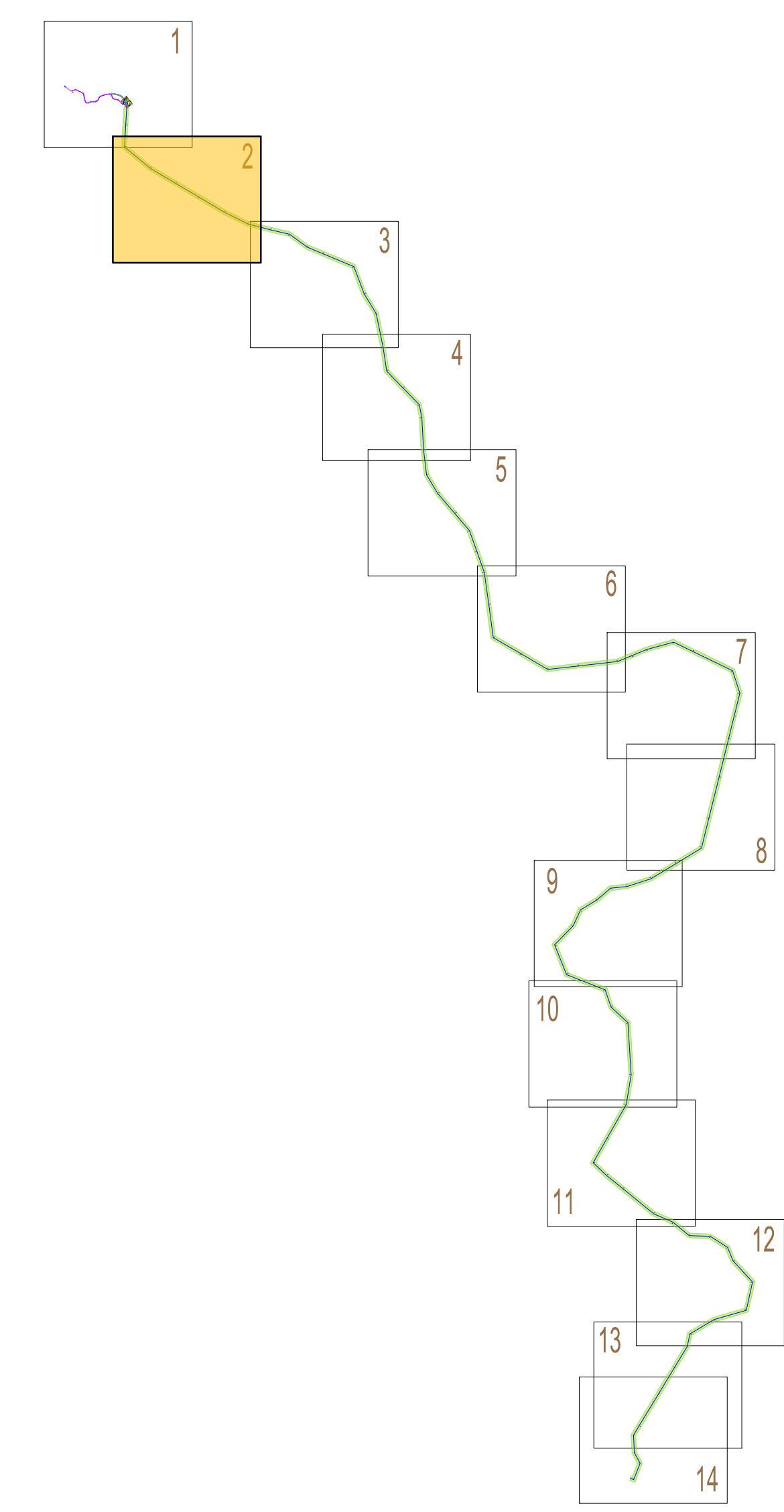
ELABORAZIONE N.	NOME FILE	SCALA	FOLIO
C2300056	Tav. B.005.D2 - Elettrodotto Planimetria su mappa catastale con API.dwg	1:2.000	1/14

NUMERO E DATA ORDINE: 4700028471 del 12.05.2020 pos. 30 prel. C10105942





SCALA DI STAMPA: 1:1 SOSTITUISCE IL: SOSTITUITO DAL:

Tutti i diritti sono a questo documento sono riservati. Riproduzione totale, anche parzialmente, senza autorizzazione scritta.

Quadro d'insieme



Legenda

-  Linea aerea a 150 kV
-  Confini fogli catastali
-  n. Sostegno AT a 150 kV
-  Aree Potenzialmente Impegnate - Elettrodotto AT (API): 30m per parte

REGIONE MOLISE
Provincia di Campobasso
COMUNI DI MACCHIA VALFORTORE, MONACILIONI E PIETRACATELLA

PROGETTO
 FUTURA SE RTN 150 KV DA INSERIRE IN ENTRA ED ESCE ALLA LINEA "MORRONE-LARINO" ED ELETTRODOTTO A 150 KV TRA LA SUDETTA SE E LA OP PIETRACATELLA. OPERE PROPEDEUTICHE ALLA CONNESSIONE DEL POTENZIAMENTO DELL'IMPIANTO EOLICO MACCHIA VALFORTORE - MONACILIONI - PIETRACATELLA - S. ELIA A PIANISI. GIÀ AUTORIZZATO CON DECRETO N. 0000170 DEL 05/05/2021

ELETTRODOTTO PLANIMETRIA SU MAPPA CATASTALE CON API

PROGETTO DEFINITIVO

COMMITTENTE




REV.	DATA	DESCRIZIONE REVISIONI	ELABORATO	VERIFICATO	APPROVATO
03	30/11/2023	Emissione Finale	F. Ghidella	P. Bonalumi	F. Carnevale
02	03/03/2023	Revisione a seguito commenti Tema	F. Ghidella	P. Bonalumi	F. Carnevale
01	04/11/2022	Revisione a seguito richiesta di Tema di modifica soluzione tecnica raccordi	F. Ghidella	P. Bonalumi	F. Carnevale
00	21/01/2022	Prima emissione	F. Ghidella	P. Bonalumi	F. Carnevale

PROGETTISTA



CESI S.p.A.
 Consulting Division
 Civil and Structural Engineering
 Via Rubicono 54
 I-20134 Milano - Italy
 Tel: +39 02 21251 Fax: +39 02 2125440
 email: info@cesi.it www.cesi.it



ISMES
 a 100% Confindustria



3E Ingegneria S.r.l.

OGGETTO DELL'ELABORATO

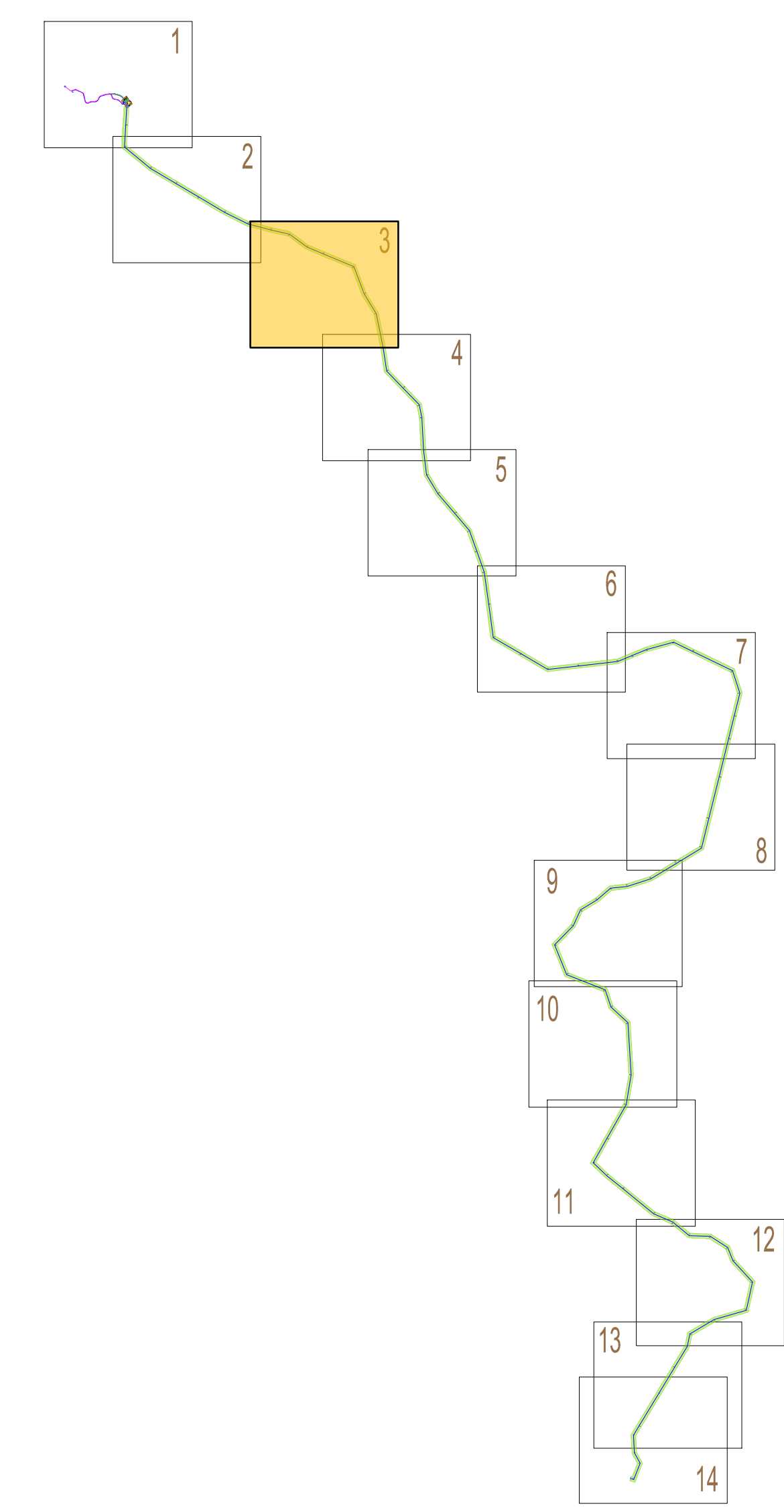
Tav. B.005.D2 - Elettrodotto - Planimetria su mappa catastale con API

ELABORATO N.	NOME FILE	SCALA	FOGLIO
C2300056	Tav. B.005.D2 - Elettrodotto Planimetria su mappa catastale con API.dwg	1:2.000	2/14





NUMERO E DATA ORDINE: 4700029471 del 12.05.2020 pos. 30 prot. C1015942

SCALA DI STAMPA: 1:1 SOSTITUISCE IL: SOSTITUITO DAL:

Tutti i diritti su questo documento sono riservati. Riproduzione totale, anche parzialmente, senza autorizzazione scritta.



Legenda



-  Linea aerea a 150 kv
-  Confini fogli catastali
-  n. Sostegno AT a 150 kv
-  Aree Potenzialmente Impegnate - Elettrodotto AT (API): 30m per parte

REGIONE MOLISE
Provincia di Campobasso
COMUNI DI MACCHIA VALFORTORE, MONACILIONI E PIETRACATELLA

PROGETTO
FUTURA SE RTN 150 KV DA INSERIRE IN ENTRA ED ESCE ALLA LINEA "MORRONE-LARINO" ED ELETTRODOTTO A 150 KV TRA LA SUDETTA SE E LA OP PIETRACATELLA. OPERE PROPEDEUTICHE ALLA CONNESSIONE DEL POTENZIAMENTO DELL'IMPIANTO EOLICO MACCHIA VALFORTORE - MONACILIONI - PIETRACATELLA - S. ELIA A PIANISI. GIÀ AUTORIZZATO CON DECRETO N. 0000170 DEL 05/05/2021

ELETTRODOTTO PLANIMETRIA SU MAPPA CATASTALE CON API


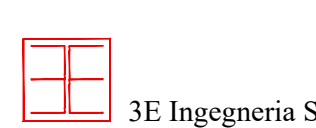
PROGETTO DEFINITIVO

COMMITTENTE
 **ERG Wind Energy** 

03	30/11/2022	Emissione Finale	F. Ghidella	P. Bonalumi	F. Carnevale
02	03/03/2023	Revisione a seguito commenti Terni	F. Ghidella	P. Bonalumi	F. Carnevale
01	04/11/2022	Revisione a seguito richiesta di Terni di modifica soluzione tecnica raccordi	F. Ghidella	P. Bonalumi	F. Carnevale
00	21/01/2022	Prima emissione	F. Ghidella	P. Bonalumi	F. Carnevale

REV.	DATA	DESCRIZIONE REVISIONI	ELABORATO	VERIFICATO	APPROVATO

PROGETTISTA
 **CESI S.p.A.**
Consulting Division
Civil and Structural Engineering
Via Rubattino 54
I-20134 Milano - Italy
Tel: +39 02 21251 Fax: +39 02 21256440
email: info@cesi.it www.cesi.it

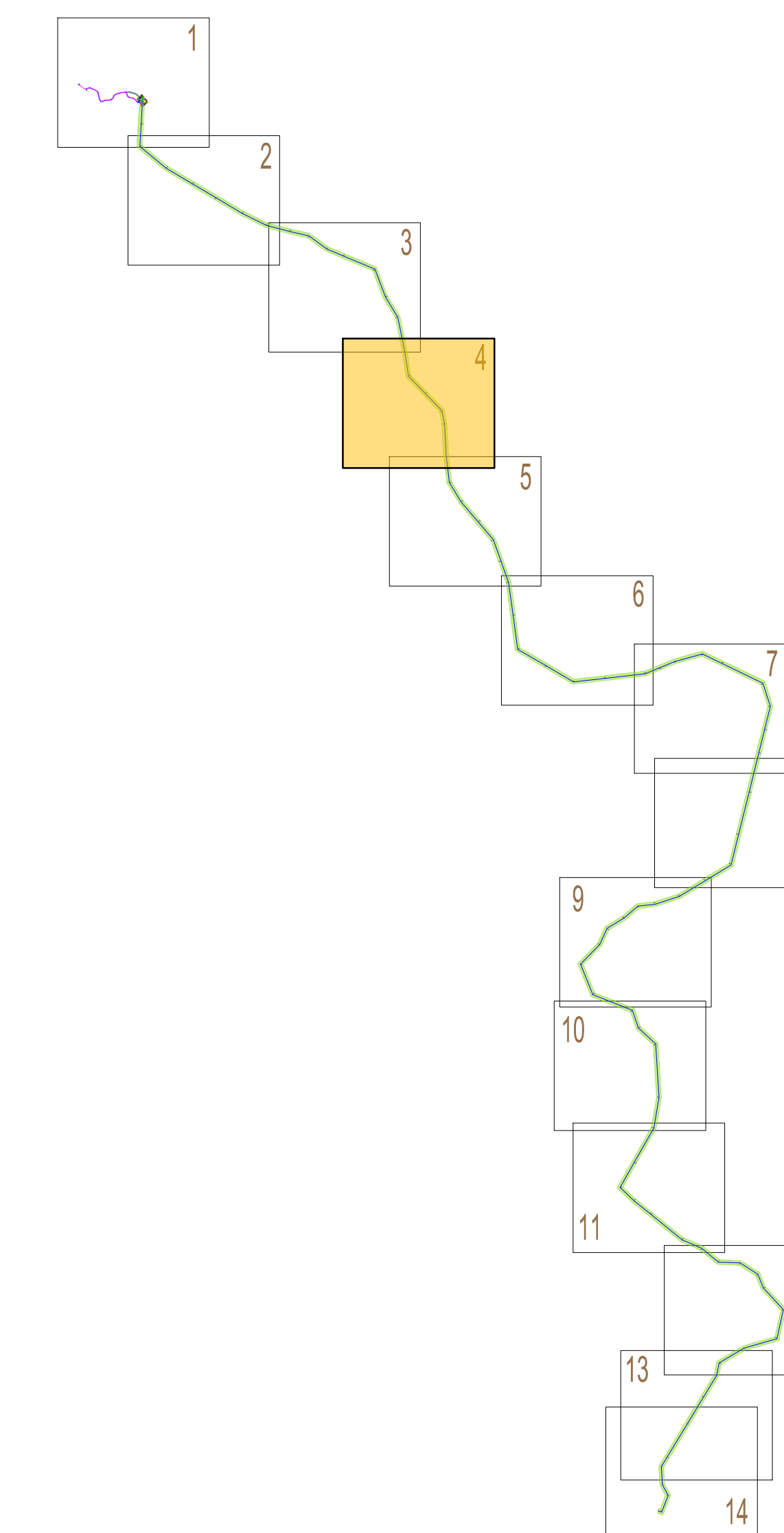
CONSULENTI SPECIALISTICI
 **ISMES**  **3E Ingegneria S.r.l.**

OGGETTO DELL'ELABORATO
Tav. B.005.D2 - Elettrodotto - Planimetria su mappa catastale con API





ELABORATO N. C2300056	NOME FILE Tav. B.005.D2 - Elettrodotto Planimetria su mappa catastale con API.dwg	SCALA 1:2.000	FOGLIO 3/14
--------------------------	--	------------------	----------------

NUMERO E DATA ORDINE: 4700228471 del 12.05.2020 pos. 30 prot. C1015942
SCALA DI STAMPA: 1:1 SOSTITUISCE IL: SOSTITUITO DAL:
Tutti i diritti su questo documento sono riservati. Riproduzione totale, anche parzialmente, senza autorizzazione scritta.

Quadro d'insieme



Legenda

-  Linea aerea a 150 kV
-  Confini fogli catastali
-  n. Sostegno AT a 150 kV
-  Aree Potenzialmente Impegnate - Elettrodotto AT (API): 30m per parte




REGIONE MOLISE
Provincia di Campobasso
COMUNI DI MACCHIA VALFORTORE, MONACILIONI E PIETRACATELLA

PROGETTO: FUTURA SE RTN 150 kV DA INSERIRE IN ENTRA ED ESCE ALLA LINEA "MORRONE-LARINO" ED ELETTRODOTTO A 150 kV TRA LA SUDDETTA SE E LA OP PIETRACATELLA. OPERE PROPEDEUTICHE ALLA CONNESSIONE DEL POTENZIAMENTO DELL'IMPIANTO EOLICO MACCHIA VALFORTORE - MONACILIONI - PIETRACATELLA - S. ELIA A PIANISI. GIÀ AUTORIZZATO CON DECRETO N. 0000170 DEL 05/05/2021

ELETTRODOTTO PLANIMETRIA SU MAPPA CATASTALE CON API



PROGETTO DEFINITIVO

COMMITTENTE: **ERG Wind Energy** 

03	30/11/2023	Emissione Finale	F. Ghidella	P. Bonalumi	F. Carnevale
02	03/03/2023	Revisione a seguito commenti Tema	F. Ghidella	P. Bonalumi	F. Carnevale
01	04/11/2022	Revisione a seguito richiesta di Tema di modifica soluzione tecnica raccordi	F. Ghidella	P. Bonalumi	F. Carnevale
00	21/01/2022	Prima emissione	F. Ghidella	P. Bonalumi	F. Carnevale

REV.	DATA	DESCRIZIONE REVISIONI	ELABORATO	VERIFICATO	APPROVATO

PROGETTISTA: **CESI S.p.A.**
 Consulting Division
 Civil and Structural Engineering
 Via Rubicono, 54
 I-20134 Milano - Italy
 Tel: +39 02 21251 Fax: +39 02 21256440
 email: info@cesi.it www.cesi.it

CONSULENTI SPECIALISTICI: **ISMES**  **3E Ingegneria S.r.l.** 

OGGETTO DELL'ELABORATO: **Tav. B.005.D2 - Elettrodotto - Planimetria su mappa catastale con API**

ING. F. CARNEVALE

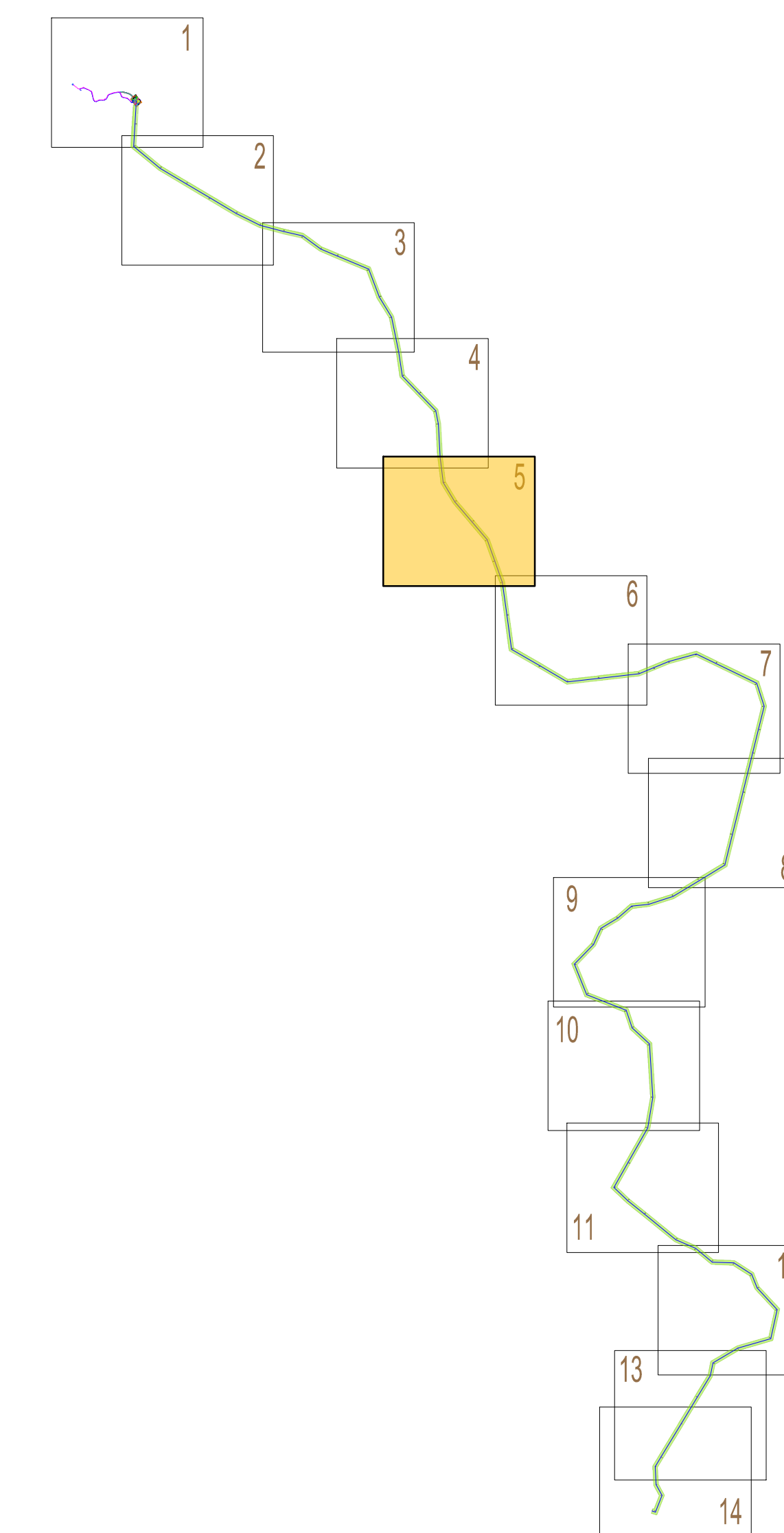
ELABORATO N.	NOME FILE	SCALA	FOGLIO
C2300056	Tav. B.005.D2 - Elettrodotto Planimetria su mappa catastale con API.dwg	1:2.000	4/14

NUMERO E DATA ORDINE: 470029471 del 12.05.2020 pos. 30 prot. C1015942





SCALA DI STAMPA: 1:1 SOSTITUISCE IL: SOSTITUITO DAL:

Tutti i diritti su questo documento sono riservati. Riproduzione totale, anche parzialmente, senza autorizzazione scritta.

Quadro d'insieme



Legenda


-  Linea aerea a 150 kV
-  Confini fogli catastali
-  n. Sostegno AT a 150 kV
-  Aree Potenzialmente Impegnate - Elettrodotto AT (API): 30m per parte

REGIONE MOLISE
Provincia di Campobasso
COMUNI DI MACCHIA VALFORTORE, MONACILIONI E PIETRACATELLA

PROGETTO
FUTURA SE RTN 150 kV DA INSERIRE IN ENTRA ED ESCE ALLA LINEA "MORRONE-LARINO" ED ELETTRODOTTO A 150 kV TRA LA SUDETTA SE E LA OP PIETRACATELLA. OPERE PROPEDEUTICHE ALLA CONNESSIONE DEL POTENZIAMENTO DELL'IMPIANTO EOLICO MACCHIA VALFORTORE - MONACILIONI - PIETRACATELLA - S. ELIA A PIANISI. GIÀ AUTORIZZATO CON DECRETO N. 0000170 DEL 05/05/2021


ELETTRODOTTO PLANIMETRIA SU MAPPA CATASTALE CON API


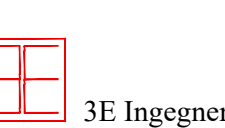
PROGETTO DEFINITIVO

COMMITENTE
 **ERG Wind Energy**

03	30/11/2023	Emissione Finale	F. Ghidella	P. Bonalumi	F. Carnevale
02	03/03/2023	Revisione a seguito commenti Terni	F. Ghidella	P. Bonalumi	F. Carnevale
01	04/11/2022	Revisione a seguito richiesta di Terni di modifica soluzione tecnica raccordi	F. Ghidella	P. Bonalumi	F. Carnevale
00	21/01/2022	Prima emissione	F. Ghidella	P. Bonalumi	F. Carnevale

REV.	DATA	DESCRIZIONE REVISIONI	ELABORATO	VERIFICATO	APPROVATO

PROGETTISTA
 **CESI S.p.A.**
Consulting Division
Civil and Structural Engineering
Via Rubattino, 54
I-20134 Milano - Italy
Tel: +39 02 21251 Fax: +39 02 2125440
email: info@cesi.it www.cesi.it

CONSULENTI SPECIALISTICI
 **ISMES**  **3E Ingegneria S.r.l.**

OGGETTO DELL'ELABORATO
Tav. B.005.D2 - Elettrodotto - Planimetria su mappa catastale con API

ELABORATO N. C2300056	NOME FILE Tav. B.005.D2 - Elettrodotto Planimetria su mappa catastale con API.dwg	SCALA 1:2.000	FOGLIO 5/14
--------------------------	--	------------------	----------------

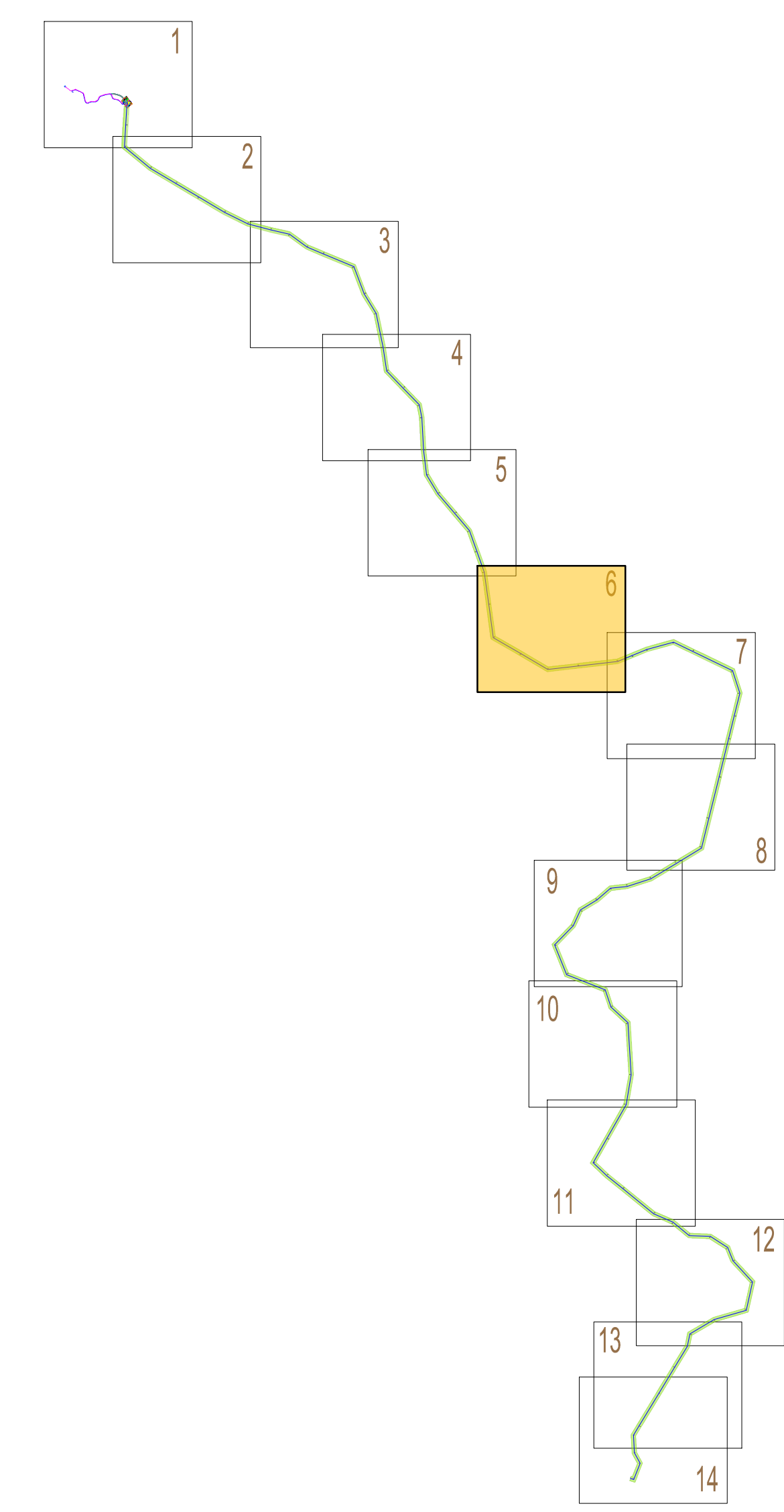
NUMERO E DATA ORDINE: 470029471 del 12.05.2020 pos. 30 prot. C1015942

SCALA DI STAMPA: 1:1 SOSTITUISCE IL: SOSTITUITO DAL:

Tutti i diritti su questo documento sono riservati. Riproduzione vietata, anche parzialmente, senza autorizzazione scritta.



Quadro d'insieme



Legenda

- Linea aerea a 150 kv
- Confini fogli catastali
- n. Sostegno AT a 150 kv
- Aree Potenzialmente Impegnate - Elettrodotto AT (API): 30m per parte

REGIONE MOLISE
 Provincia di Campobasso
 COMUNI DI MACCHIA VALFORTORE, MONACILIONI E PIETRACATELLA

PROGETTO: FUTURA SE RTN 150 KV DA INSERIRE IN ENTRA ED ESCE ALLA LINEA "MORRONE-LARINO" ED ELETTRODOTTO A 150 KV TRA LA SUDETTA SE E LA OP PIETRACATELLA. OPERE PROPEDEUTICHE ALLA CONNESSIONE DEL POTENZIAMENTO DELL'IMPIANTO EOLICO MACCHIA VALFORTORE - MONACILIONI - PIETRACATELLA - S. ELIA A PIANISI. GIÀ AUTORIZZATO CON DECRETO N. 0000170 DEL 05/05/2021

ELETTRODOTTO PLANIMETRIA SU MAPPA CATASTALE CON API

PROGETTO DEFINITIVO

COMMITTENTE: **ERG Wind Energy**

03	30/11/2023	Emissione Finale	F. Ghidali	P. Bonalumi	F. Carnevale
02	03/03/2023	Revisione a seguito commenti Tema	F. Ghidali	P. Bonalumi	F. Carnevale
01	04/11/2022	Revisione a seguito richiesta di Tema di modifica soluzione tecnica raccordi	F. Ghidali	P. Bonalumi	F. Carnevale
00	21/01/2022	Prima emissione	F. Ghidali	P. Bonalumi	F. Carnevale

REV.	DATA	DESCRIZIONE REVISIONI	ELABORATO	VERIFICATO	APPROVATO

PROGETTISTA: **CESI** S.p.A. Consulting Division Civil and Structural Engineering Via Rubicono, 54 20134 Milano - Italy Tel: +39 02 21251 Fax: +39 02 21255440 email: info@cesi.it www.cesi.it

CONSULENZA SPECIALISTI: **ISMES** **3E Ingegneria S.r.l.**

OGGETTO DELL'ELABORATO: **Tav. B.005.D2 - Elettrodotto - Planimetria su mappa catastale con API**

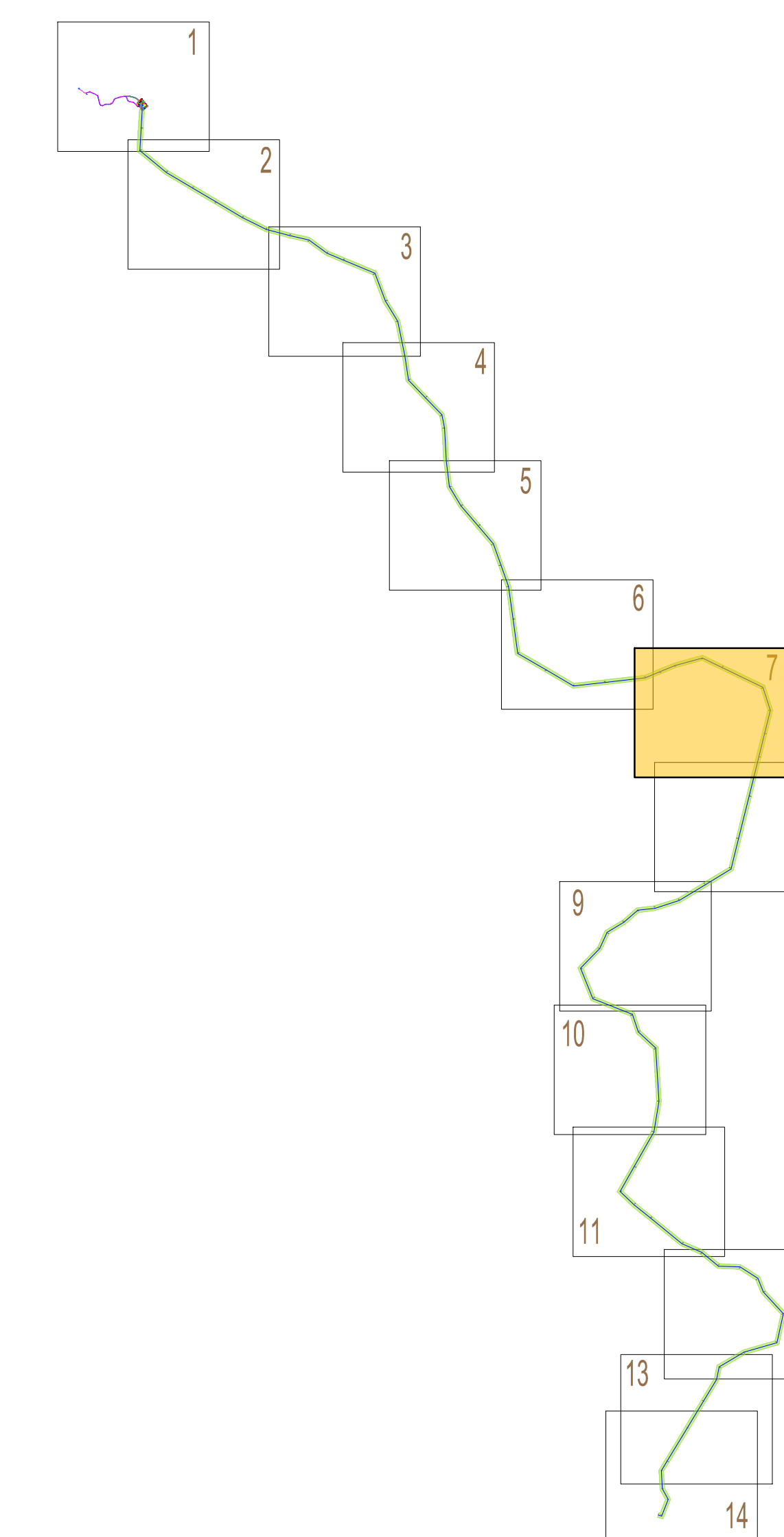
ING. F. CARNEVALE

ELABORATO N. C2300056	NOME FILE Tav. B.005.D2 - Elettrodotto Planimetria su mappa catastale con API.dwg	SCALA 1:2.000	FOLIO 6/14
------------------------------	--	----------------------	-------------------

NUMERO E DATA ORDINE: 470029471 del 12.05.2020 pos. 30 prel. C1015942

SCALA DI STAMPA: 1:1 SOSTITUISCE IL: SOSTITUITO DAL:

Tutti i diritti sono riservati. Riproduzione totale, anche parzialmente, senza autorizzazione scritta.



Legenda

- Linea aerea a 150 kV
- Confini fogli catastali
- n. Sostegno AT a 150 kV
- Aree Potenzialmente Impegnate - Elettrodotto AT (API): 30m per parte

REGIONE MOLISE
Provincia di Campobasso
COMUNI DI MACCHIA VALFORTORE, MONACILIONI E PIETRACATELLA

PROGETTO
FUTURA SE RTN 150 KV DA INSERIRE IN ENTRA ED ESCE ALLA LINEA "MORRONE-LARINO" ED ELETTRODOTTO A 150 KV TRA LA SUDETTA SE E LA OP PIETRACATELLA. OPERE PROPEDEUTICHE ALLA CONNESSIONE DEL POTENZIAMENTO DELL'IMPIANTO EOLICO MACCHIA VALFORTORE - MONACILIONI - PIETRACATELLA - S. ELIA A PIANISI. GIÀ AUTORIZZATO CON DECRETO N. 0000170 DEL 05/05/2021

ELETTRODOTTO PLANIMETRIA SU MAPPA CATASTALE CON API

PROGETTO DEFINITIVO

COMMITTENTE
 ERG Wind Energy

03	30/11/2022	Emissione Finale	F. Ghidella	P. Bonalumi	F. Carnevale
02	03/03/2023	Revisione a seguito commenti Tema	F. Ghidella	P. Bonalumi	F. Carnevale
01	04/11/2022	Revisione a seguito richiesta di Tema di modifica soluzione tecnica raccordi	F. Ghidella	P. Bonalumi	F. Carnevale
00	21/01/2022	Prima emissione	F. Ghidella	P. Bonalumi	F. Carnevale

PROGETTISTA	CESI S.p.A. Consulting Division Civil and Structural Engineering Via Rubellato, 54 I-20134 Milano - Italy Tel: +39 02 21251 Fax: +39 02 21256440 email: info@cesi.it www.cesi.it	CONSULENTI SPECIALISTICI	ISMES a 030 Genova	3E Ingegneria S.r.l.
--------------------	--	---------------------------------	------------------------------	-----------------------------

OGGETTO DELL'ELABORATO

Tav. B.005.D2 - Elettrodotto - Planimetria su mappa catastale con API

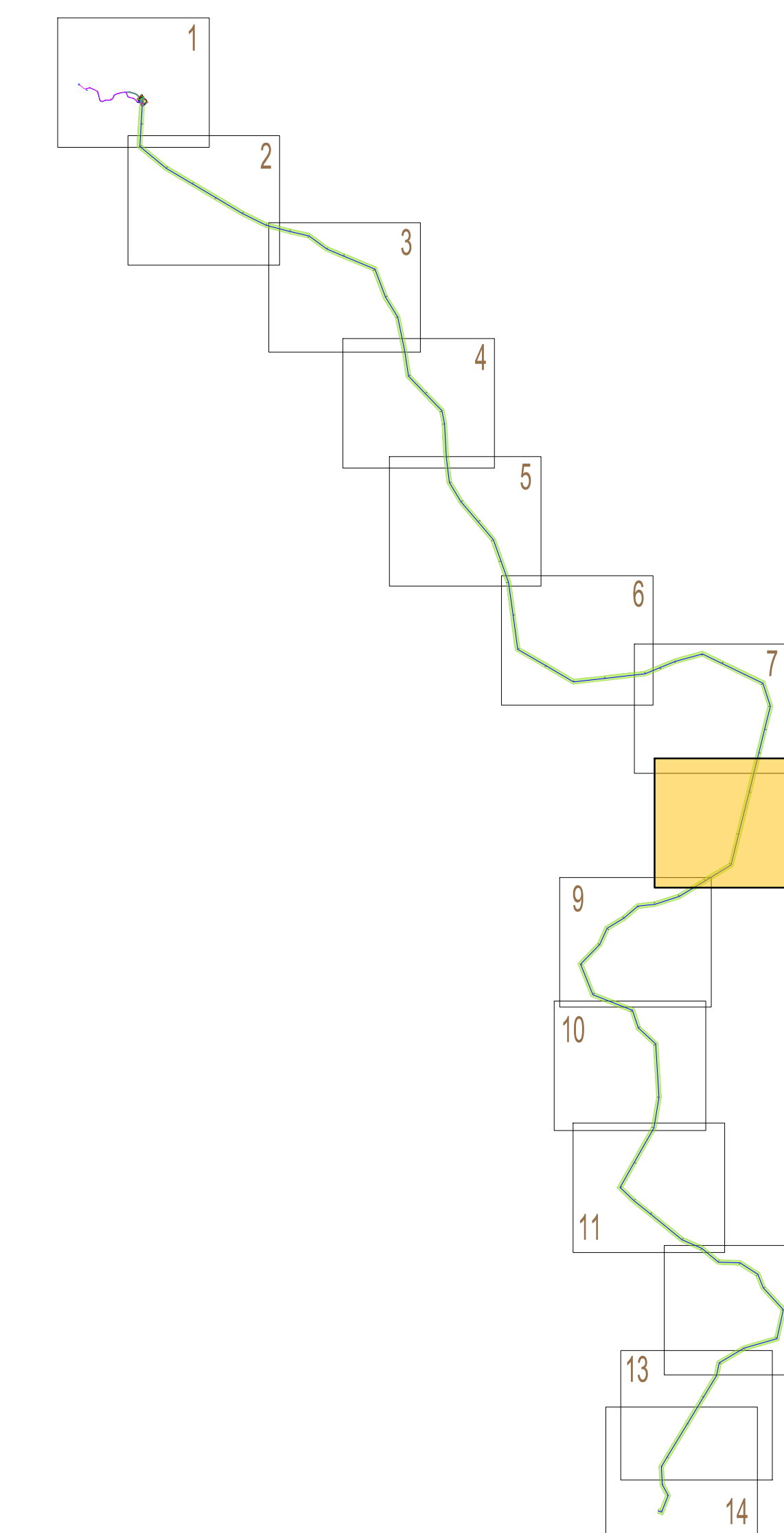
ELABORATO N.	NOME FILE	SCALA	FOGLIO
C2300056	Tav. B.005.D2 - Elettrodotto Planimetria su mappa catastale con API.dwg	1:2.000	7/14

NUMERO E DATA ORDINE: 4700028471 del 12.05.2020 pos. 30 prot. C1015942





SCALA DI STAMPA: 1:1 SOSTITUISCE: SOSTITUITO DAL:

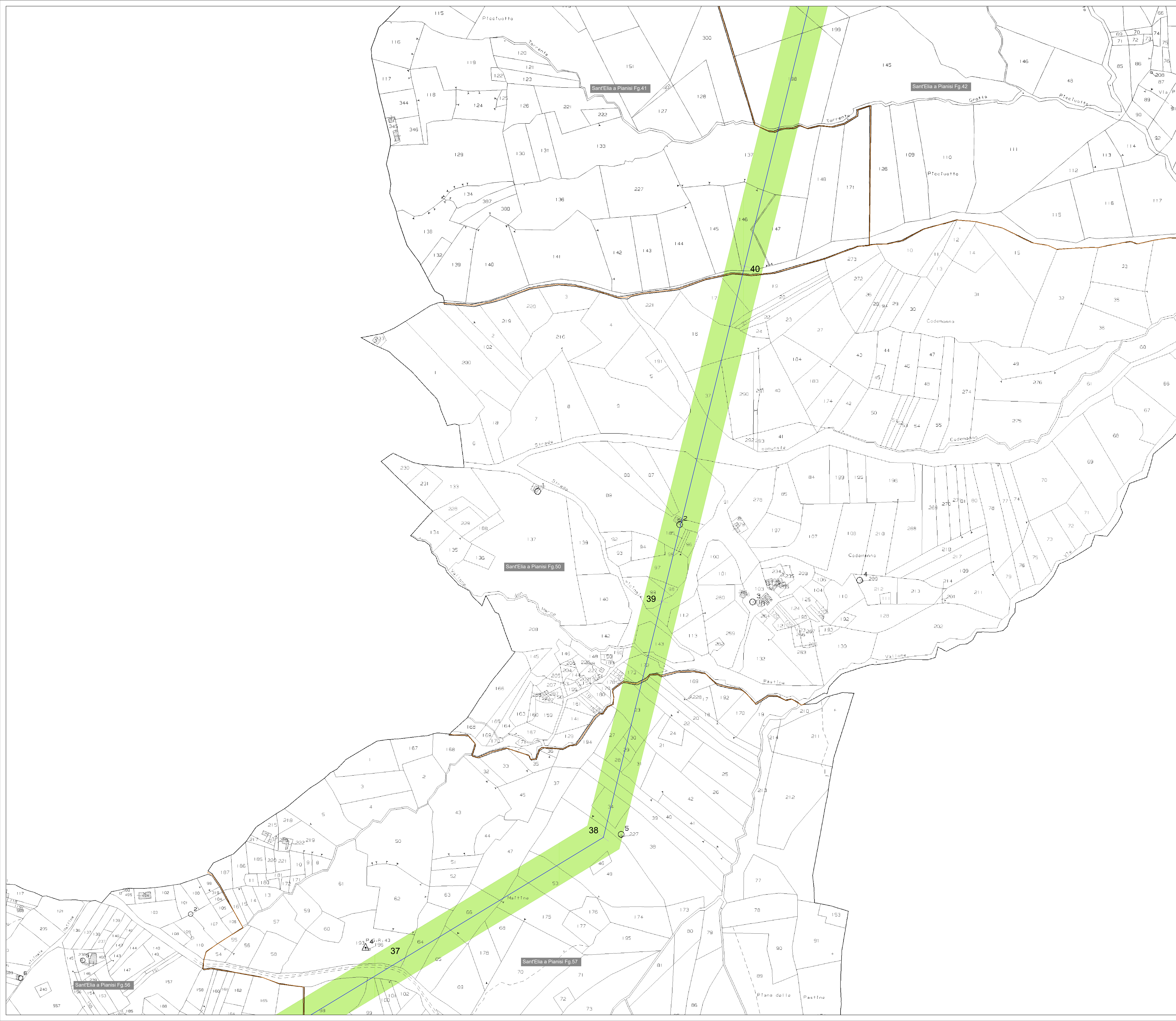
Tutti i diritti sono riservati. Riproduzione vietata, anche parzialmente, senza autorizzazione scritta.

Quadro d'insieme



Legenda

-  Linea aerea a 150 kV
-  Confini fogli catastali
-  n. Sostegno AT a 150 kV
-  Aree Potenzialmente Impegnate - Elettrodotto AT (API): 30m per parte



REGIONE MOLISE
Provincia di Campobasso
COMUNI DI MACCHIA VALFORTORE, MONACILIONI E PIETRACATELLA

PROGETTO
 FUTURA SE RTN 150 kV DA INSERIRE IN ENTRA ED ESCE ALLA LINEA "MORRONE-LARINO" ED ELETTRODOTTO A 150 kV TRA LA SUDETTA SE E LA OP PIETRACATELLA. OPERE PROPEDEUTICHE ALLA CONNESSIONE DEL POTENZIAMENTO DELL'IMPIANTO EOLICO MACCHIA VALFORTORE - MONACILIONI - PIETRACATELLA - S. ELIA A PIANISI. GIÀ AUTORIZZATO CON DECRETO N. 0000170 DEL 05/05/2021

ELETTRODOTTO PLANIMETRIA SU MAPPA CATASTALE CON API

PROGETTO DEFINITIVO

COMMITTENTE

ERG Wind Energy 

REV.	DATA	DESCRIZIONE REVISIONI	ELABORATO	VERIFICATO	APPROVATO
03	30/11/2022	Emissione Finale	F. Ghidella	P. Bonalumi	F. Carnevale
02	03/03/2023	Revisione a seguito commenti Terni	F. Ghidella	P. Bonalumi	F. Carnevale
01	04/11/2022	Revisione a seguito richiesta di Terni di modifica soluzione tecnica raccordi	F. Ghidella	P. Bonalumi	F. Carnevale
00	21/01/2022	Prima emissione	F. Ghidella	P. Bonalumi	F. Carnevale

PROGETTISTA

CESI S.p.A.
 Consulting Division
 Civil and Structural Engineering
 Via Rubicono, 54
 I-20134 Milano - Italy
 Tel: +39 02 21251 Fax: +39 02 21250440
 e-mail: info@cesi.it www.cesi.it

CONSULENTI SPECIALISTI

ISMES  **3E Ingegneria S.r.l.**

OGGETTO DELL'ELABORATO

Tav. B.005.D2 - Elettrodotto - Planimetria su mappa catastale con API

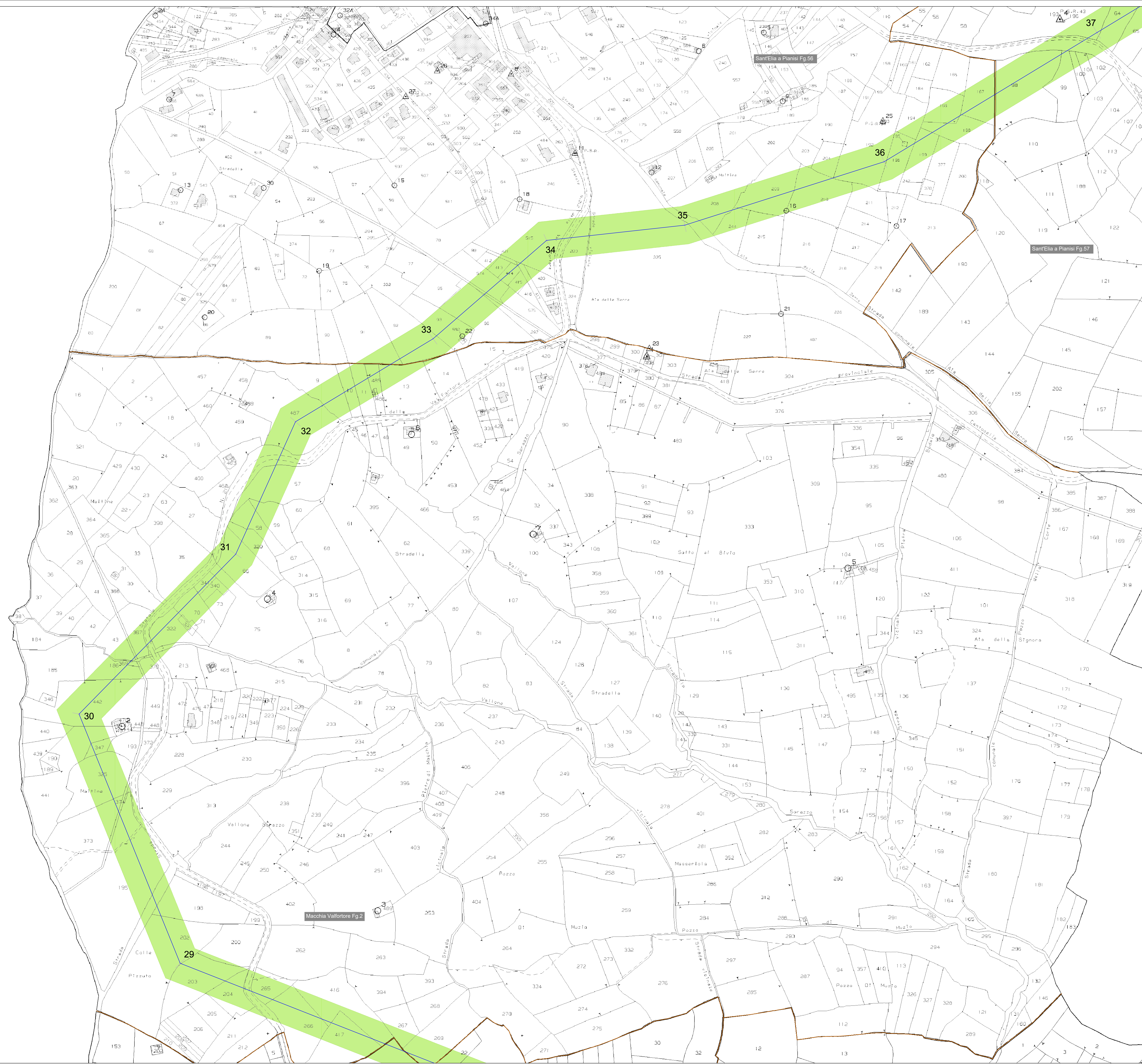
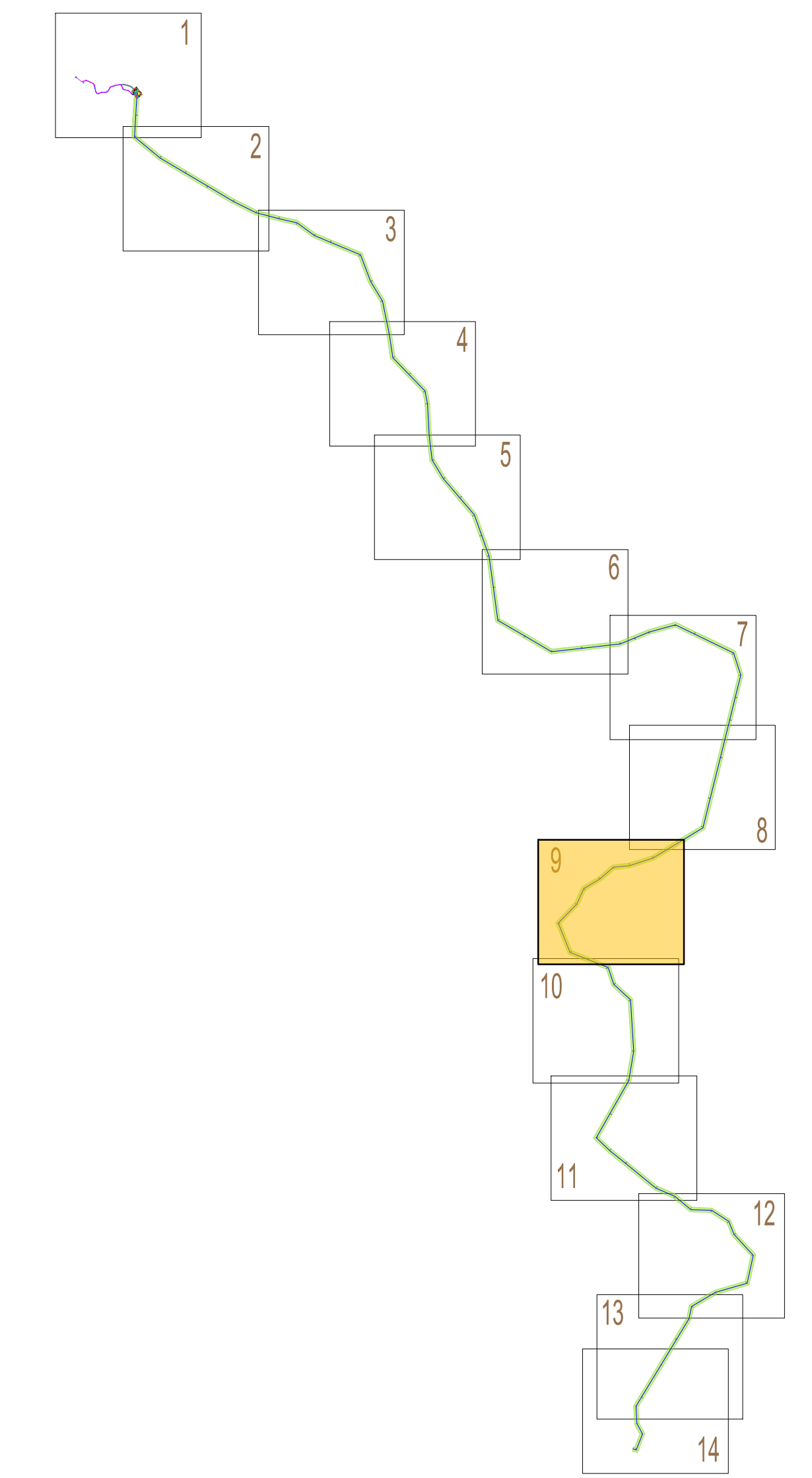
ELABORATO N.	NOME FILE	SCALA	FOGLIO
C2300056	Tav. B.005.D2 - Elettrodotto Planimetria su mappa catastale con API.dwg	1:2.000	8/14

NUMERO E DATA ORDINE: 4700028471 del 12.05.2020 pos. 30 prot. C1015942





SCALA DI STAMPA: 1:1 **SOSTITUISCE IL:** **SOSTITUITO DAL:**

Tutti i diritti su questo documento sono riservati. Riproduzione totale, anche parzialmente, senza autorizzazione scritta.

Quadro d'insieme



Legenda


-  Linea aerea a 150 kV
-  Confini fogli catastali
-  n. Sostegno AT a 150 kV
-  Aree Potenzialmente Impegnate - Elettrodotto AT (API): 30m per parte

REGIONE MOLISE
 Provincia di Campobasso
COMUNI DI MACCHIA VALFORTORE, MONACILIONI E PIETRACATELLA

PROGETTO
 FUTURA SE RTN 150 KV DA INSERIRE IN ENTRA ED ESCE ALLA LINEA "MORRONE-LARINO" ED ELETTRODOTTO A 150 KV TRA LA SUDETTA SE E LA CP PIETRACATELLA. OPERE PROPEDEUTICHE ALLA CONNESSIONE DEL POTENZIAMENTO DELL'IMPIANTO EOLICO MACCHIA VALFORTORE - MONACILIONI - PIETRACATELLA - S. ELIA A PIANISI. GIÀ AUTORIZZATO CON DECRETO N. 0000170 DEL 05/05/2021


ELETTRODOTTO PLANIMETRIA SU MAPPA CATASTALE CON API


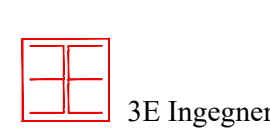
PROGETTO DEFINITIVO

COMMITTENTE


03	30/11/2022	Emissione Finale	F. Ghidella	P. Bonalumi	F. Carnevale
02	03/03/2023	Revisione a seguito commenti Terni	F. Ghidella	P. Bonalumi	F. Carnevale
01	04/11/2022	Revisione a seguito richiesta di Terni di modifica soluzione tecnica raccordi	F. Ghidella	P. Bonalumi	F. Carnevale
00	21/01/2022	Prima emissione	F. Ghidella	P. Bonalumi	F. Carnevale

REV.	DATA	DESCRIZIONE REVISIONI	ELABORATO	VERIFICATO	APPROVATO

PROGETTISTA
 CESI S.p.A.
 Consulting Division
 Civil and Structural Engineering
 Via Rubicono, 54
 I-20134 Milano - Italy
 Tel: +39 02 21251 Fax: +39 02 21255440
 e-mail: info@cesi.it www.cesi.it

CONSULENTI SPECIALISTI
 ISMES
 3E Ingegneria S.r.l.

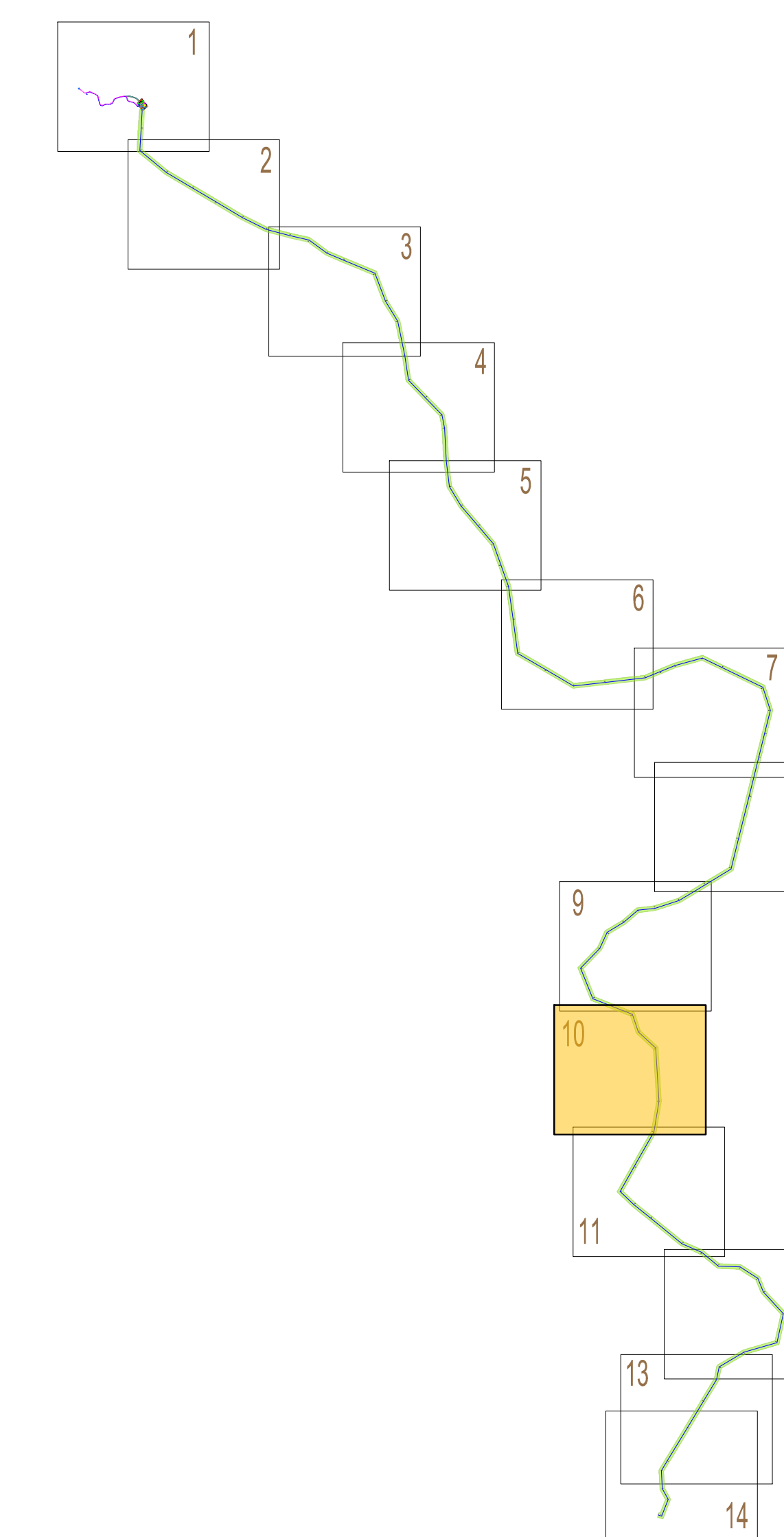
OGGETTO DELL'ELABORATO
 Tav. B.005.D2 - Elettrodotto - Planimetria su mappa catastale con API

ELABORATO N.	NOME FILE	SCALA	FOGLIO
C2300056	Tav. B.005.D2 - Elettrodotto Planimetria su mappa catastale con API.dwg	1:2.000	9/14





NUMERO E DATA ORDINE: 4700029471 del 12.05.2020 pos. 30 prot. C1019942
SCALA DI STAMPA: 1:1 **SOSTITUISCE:** **SOSTITUITO DAL:**

Tutti i diritti su questo documento sono riservati. Riproduzione totale, anche parzialmente, senza autorizzazione scritta.

Quadro d'insieme



Legenda



-  Linea aerea a 150 kV
-  Confini fogli catastali
-  n. Sostegno AT a 150 kV
-  Aree Potenzialmente Impegnate - Elettrodotto AT (API): 30m per parte

REGIONE MOLISE
 Provincia di Campobasso
COMUNI DI MACCHIA VALFORTORE, MONACILIONI E PIETRACATELLA

PROGETTO
 FUTURA SE RTN 150 kV DA INSERIRE IN ENTRA ED ESCE ALLA LINEA "MORRONE-LARINO" ED ELETTRODOTTO A 150 kV TRA LA SUDDETTA SE E LA OP PIETRACATELLA. OPERE PRELIMINARI ALLA CONNESSIONE DEL POTENZIAMENTO DELL'IMPIANTO EOLICO MACCHIA VALFORTORE - MONACILIONI - PIETRACATELLA - S. ELIA A PIANISI. GIÀ AUTORIZZATO CON DECRETO N. 0000170 DEL 05/05/2021

ELETTRODOTTO PLANIMETRIA SU MAPPA CATASTALE CON API



PROGETTO DEFINITIVO

COMMITTENTE
 **ERG Wind Energy** 

03	30/11/2022	Emissione Finale	F. Ghidali	P. Bonalumi	F. Carnevale
02	03/03/2023	Revisione a seguito commenti Terni	F. Ghidali	P. Bonalumi	F. Carnevale
01	04/11/2022	Revisione a seguito richiesta di Terni di modifica soluzione tecnica raccordi	F. Ghidali	P. Bonalumi	F. Carnevale
00	21/01/2022	Prima emissione	F. Ghidali	P. Bonalumi	F. Carnevale

REV.	DATA	DESCRIZIONE REVISIONI	ELABORATO	VERIFICATO	APPROVATO

PROGETTISTA
 **CESI S.p.A.**
 Consulting Division
 Civil and Structural Engineering
 Via Rubicono, 54
 I-20134 Milano - Italy
 Tel: +39 02 21251 Fax: +39 02 21256440
 email: info@cesi.it www.cesi.it

CONSULENTI SPECIALISTI
 **ISMES**  **3E Ingegneria S.r.l.**

OGGETTO DELL'ELABORAZIONE
 Tav. B.005.D2 - Elettrodotto - Planimetria su mappa catastale con API

ING. F. CARNEVALE

ELABORATO N. C2300056	NOME FILE Tav. B.005.D2 - Elettrodotto Planimetria su mappa catastale con API.dwg	SCALA 1:2.000	FOGLIO 10/14
--------------------------	--	------------------	-----------------

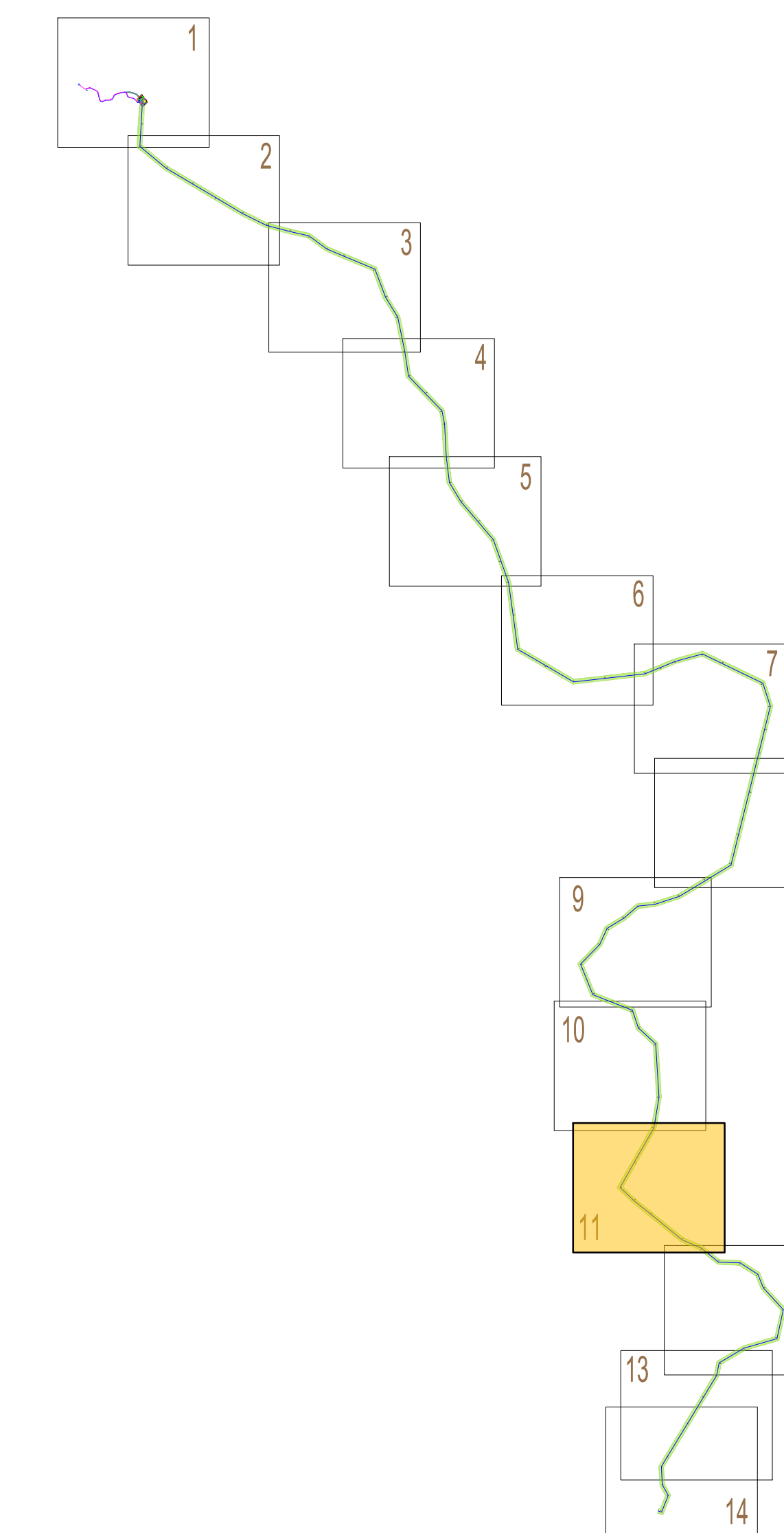
NUMERO E DATA ORDINE: 470029471 del 12.05.2020 pos. 30 prot. C1015942

SCALA DI STAMPA: 1:1 **SOSTITUISCE:** **SOSTITUITO DAL:**





Tutti i diritti su questo documento sono riservati. Riproduzione totale, anche parzialmente, senza autorizzazione scritta.



Quadro d'insieme



Legenda

-  Linea aerea a 150 kV
-  Confini fogli catastali
-  n. Sostegno AT a 150 kV
-  Aree Potenzialmente Impegnate - Elettrodotto AT (API): 30m per parte





REGIONE MOLISE
Provincia di Campobasso
COMUNI DI MACCHIA VALFORTORE, MONACILIONI E PIETRACATELLA

PROGETTO
 FUTURA SE RTN 150 kV DA INSERIRE IN ENTRA ED ESCE ALLA LINEA "MORRONE-LARINO" ED ELETTRODOTTO A 150 kV TRA LA SUDETTA SE E LA OP PIETRACATELLA. OPERE PROPEDEUTICHE ALLA CONNESSIONE DEL POTENZIAMENTO DELL'IMPIANTO EOLICO MACCHIA VALFORTORE - MONACILIONI - PIETRACATELLA - S. ELIA A PIANISI. GIÀ AUTORIZZATO CON DECRETO N. 0000170 DEL 05/05/2021

ELETTRODOTTO PLANIMETRIA SU MAPPA CATASTALE CON API

PROGETTO DEFINITIVO

COMITENTE


03	30/11/2023	Emissione Finale	F. Ghidali	P. Bonalumi	F. Carnevale
02	03/03/2023	Revisione a seguito richiesta di Tema	F. Ghidali	P. Bonalumi	F. Carnevale
01	04/11/2022	Revisione a seguito richiesta di Tema di modifica soluzione tecnica raccordi	F. Ghidali	P. Bonalumi	F. Carnevale
00	21/01/2022	Prima emissione	F. Ghidali	P. Bonalumi	F. Carnevale

REV.	DATA	DESCRIZIONE REVISIONI	ELABORATO	VERIFICATO	APPROVATO

PROGETTISTA

CESI S.p.A.
 Consulting Division
 Civil and Structural Engineering
 Via Rubicono 54
 I-20134 Milano - Italy
 Tel: +39 02 21251 Fax: +39 02 21255440
 email: info@cesi.it www.cesi.it

CONSULENTI SPECIALISTICI

ISMES  **SE Ingegneria S.r.l.**

OGGETTO DELL'ELABORAZIONE

Tav. B.005.D2 - Elettrodotto - Planimetria su mappa catastale con API

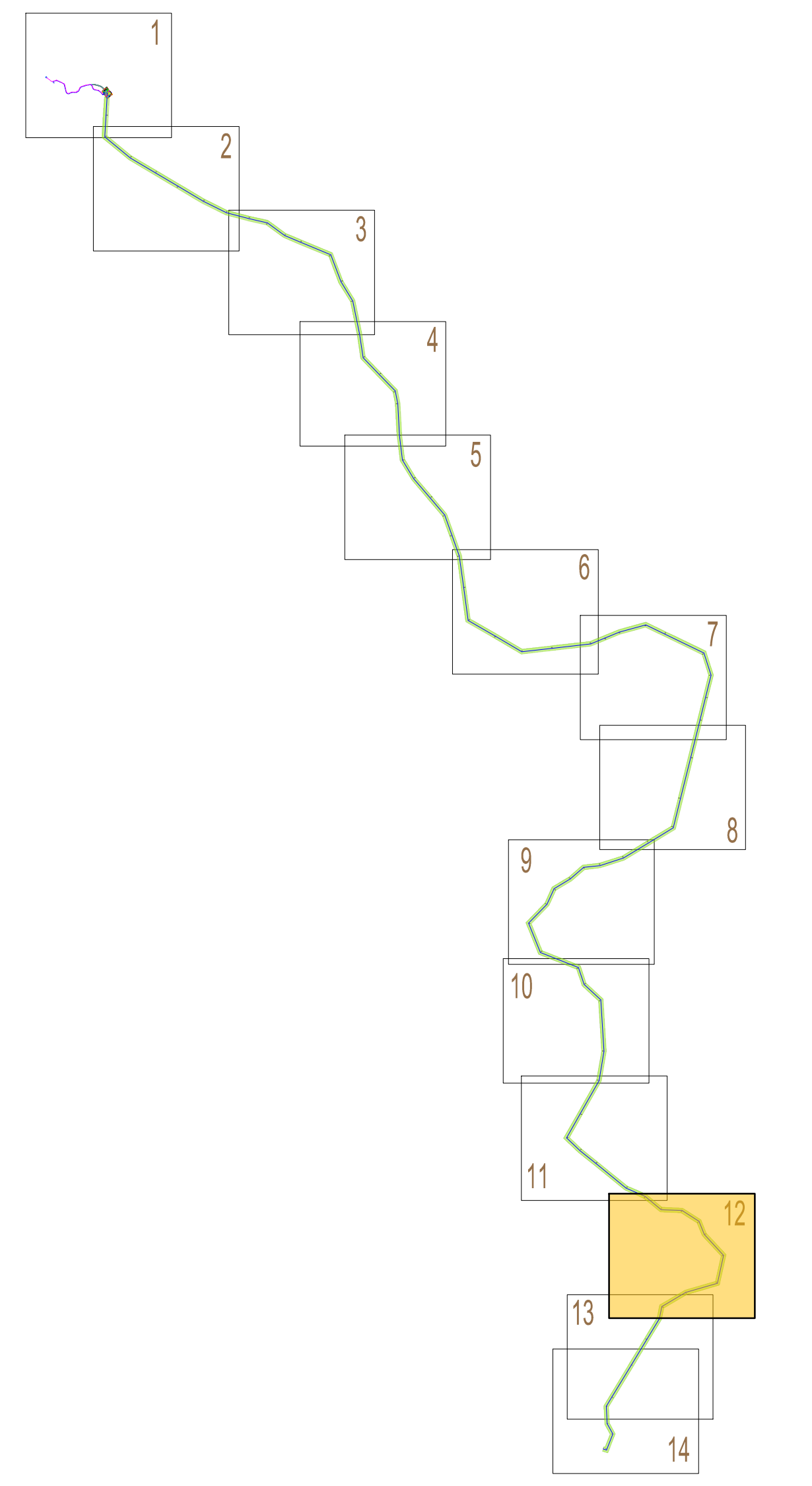
ELABORATO N. C2300056	NOME FILE Tav. B.005.D2 - Elettrodotto Planimetria su mappa catastale con API.dwg	SCALA 1:2.000	FOGLIO 11/14
--------------------------	--	------------------	-----------------

NUMERO E DATA ORDINE: 4700228471 del 12.05.2020 pos. 30 prot. C1015942





SCALA DI STAMPA: 1:1	SOSTITUISCE IL: SOSTITUITO DAL:
----------------------	---------------------------------

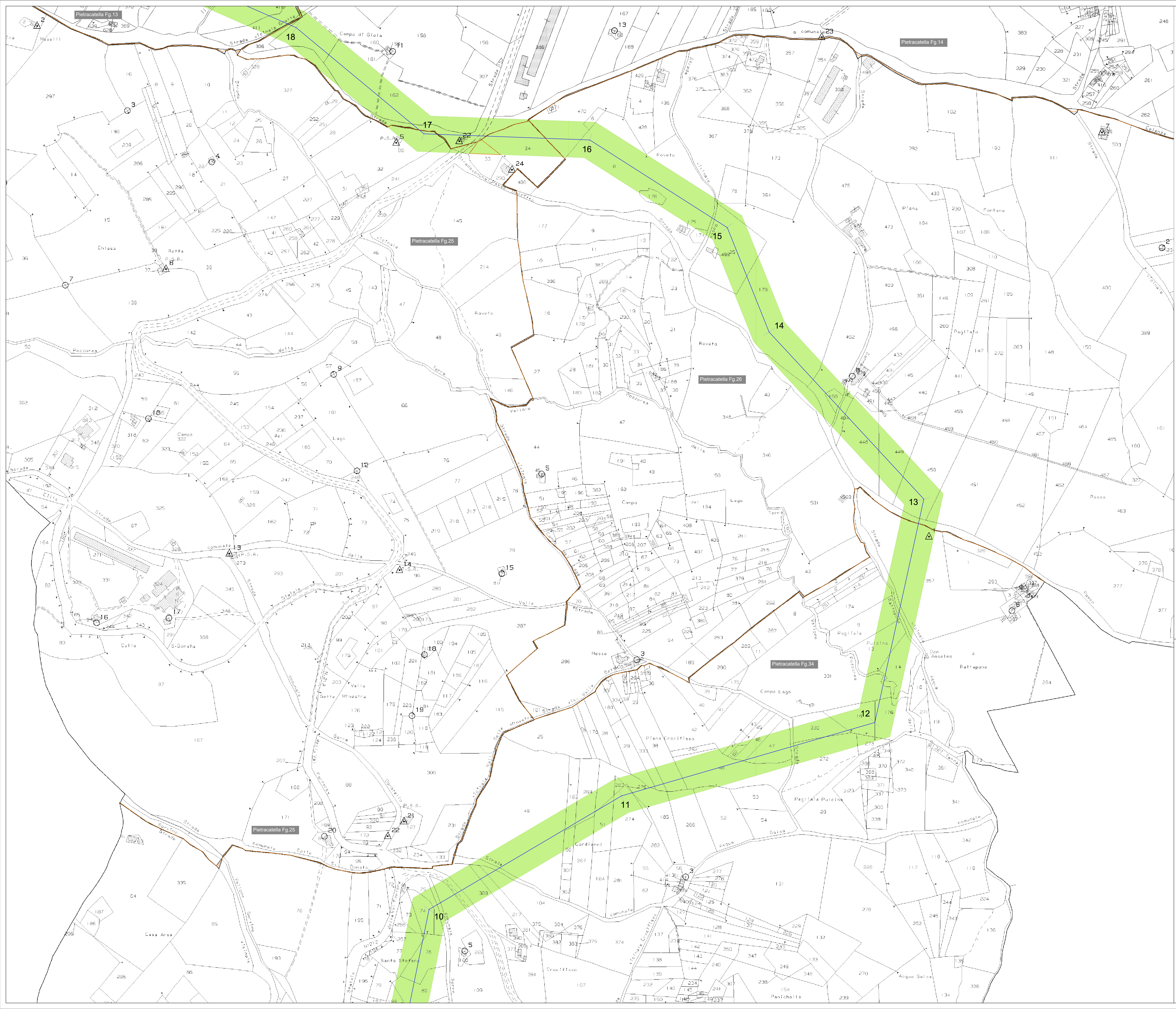
Tutti i diritti su questo documento sono riservati. Riproduzione totale, anche parzialmente, senza autorizzazione scritta.

Quadro d'insieme



Legenda

-  Linea aerea a 150 kV
-  Confini fogli catastali
-  n. Sostegno AT a 150 kV
-  Aree Potenzialmente Impegnate - Elettrodotto AT (API): 30m per parte



REGIONE MOLISE
Provincia di Campobasso
COMUNI DI MACCHIA VALFORTORE, MONACILIONI E PIETRACATELLA

FUTURA SE RTN 150 kV DA INSERIRE IN ENTRA ED ESCE ALLA LINEA "MORRONE-LARINO" ED ELETTRODOTTO A 150 kV TRA LA SUDETTA SE E LA OP PIETRACATELLA. OPERE PROPEDEUTICHE ALLA CONNESSIONE DEL POTENZIAMENTO DELL'IMPIANTO EOLICO MACCHIA VALFORTORE - MONACILIONI - PIETRACATELLA - S. ELIA A PIANISI. GIÀ AUTORIZZATO CON DECRETO N. 0000170 DEL 05/05/2021


ELETTRODOTTO PLANIMETRIA SU MAPPA CATASTALE CON API



PROGETTO DEFINITIVO

COMMITTENTE: **ERG Wind Energy** 

03	30/11/2022	Emissione Finale	F. Ghidoli	P. Bonalumi	F. Carnevale
02	03/03/2023	Revisione a seguito commenti Tema	F. Ghidoli	P. Bonalumi	F. Carnevale
01	04/11/2022	Revisione a seguito richiesta di Terra di modifica soluzione tecnica raccordi	F. Ghidoli	P. Bonalumi	F. Carnevale
00	21/01/2022	Prima emissione	F. Ghidoli	P. Bonalumi	F. Carnevale

REV.	DATA	DESCRIZIONE REVISIONI	ELABORATO	VERIFICATO	APPROVATO

PROGETTISTA:  **CESI S.p.A.**
 Consulting Division
 Civil and Structural Engineering
 Via Rubicono 54
 I-20134 Milano - Italy
 Tel: +39 02 21251 Fax: +39 02 21255440
 email: info@cesi.it www.cesi.it

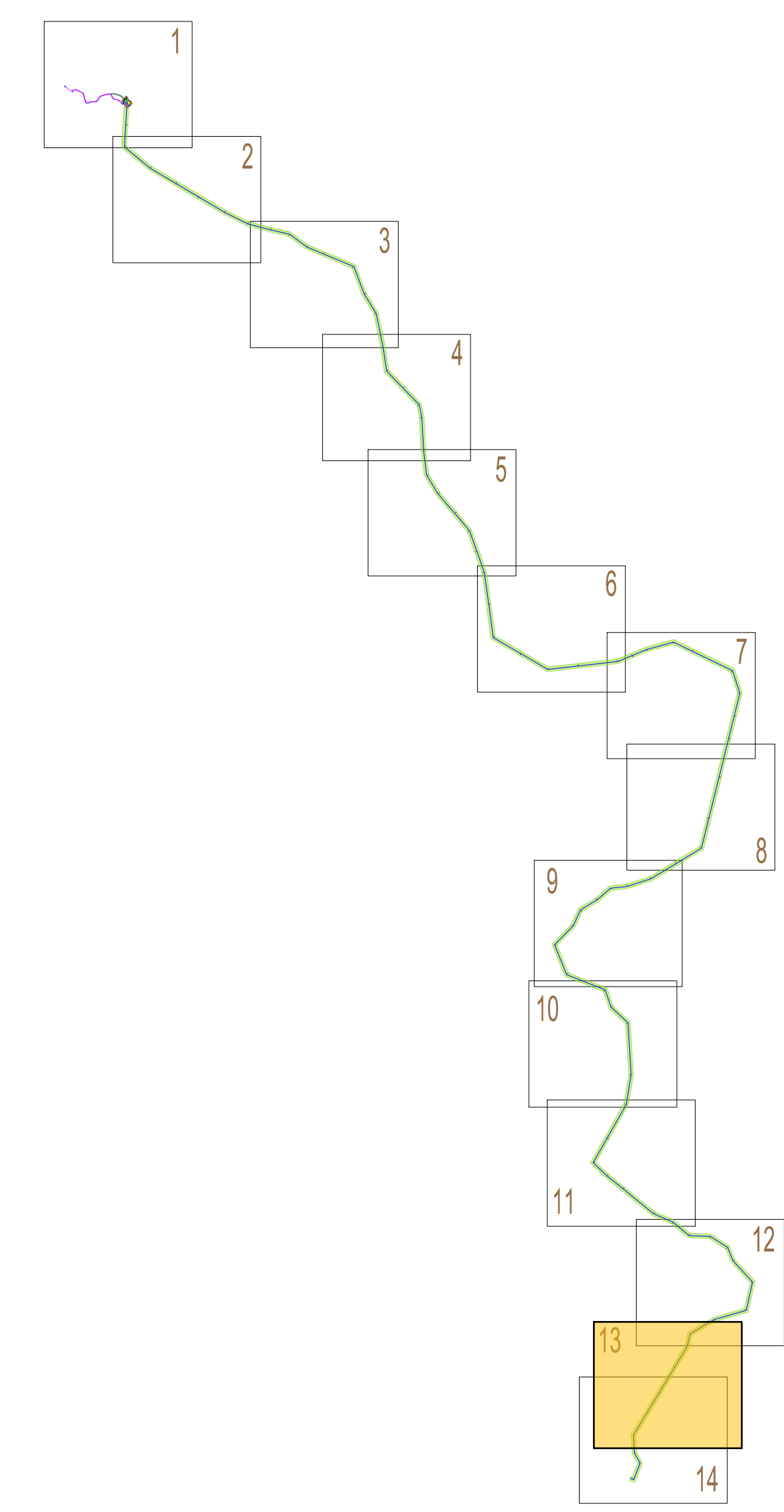
CONSULENZA SPECIALISTICA:  **ISMES**  **3E Ingegneria S.r.l.**

OGGETTO DELL'ELABORAZIONE: **Tav. B.005.D2 - Elettrodotto - Planimetria su mappa catastale con API**





ELABORAZIONE N.	NOV. FILE	SCALA	FOGLIO
C2300056	Tav. B.005.D2 - Elettrodotto Planimetria su mappa catastale con API.dwg	1:2.000	12/14

NUMERO E DATA ORDINE: 470029471 del 12.05.2020 pos. 30 prot. C1015942
 SCALA DI STAMPA: 1:1 SOSTITUISCE IL: SOSTITUITO DAL:

Quadro d'insieme



Legenda

-  Linea aerea a 150 kv
-  Confini fogli catastali
-  n. Sostegno AT a 150 kv
-  Aree Potenzialmente Impegnate - Elettrodotto AT (API): 30m per parte

REGIONE MOLISE
Provincia di Campobasso
COMUNI DI MACCHIA VALFORTORE, MONACILIONI E PIETRACATELLA

PROGETTO
FUTURA SE RTN 150 KV DA INSERIRE IN ENTRA ED ESCE ALLA LINEA "MORRONE-LARINO" ED ELETTRODOTTO A 150 KV TRA LA SUDETTA SE E LA OP PIETRACATELLA. OPERE PROPEDEUTICHE ALLA CONNESSIONE DEL POTENZIAMENTO DELL'IMPIANTO EOLICO MACCHIA VALFORTORE - MONACILIONI - PIETRACATELLA - S. ELIA A PIANISI. GIÀ AUTORIZZATO CON DECRETO N. 0000170 DEL 05/05/2021

ELETTRODOTTO PLANIMETRIA SU MAPPA CATASTALE CON API

PROGETTO DEFINITIVO

COMMITTENTE
 **ERG Wind Energy**

03	30/11/2023	Emissione Finale	F. Ghidali	P. Bonalumi	F. Carnevale
02	03/03/2023	Revisione a seguito commenti Tema	F. Ghidali	P. Bonalumi	F. Carnevale
01	04/11/2022	Revisione a seguito richiesta di Tema di modifica soluzione tecnica raccordi	F. Ghidali	P. Bonalumi	F. Carnevale
00	21/01/2022	Prima emissione	F. Ghidali	P. Bonalumi	F. Carnevale

PROGETTISTA
 **CESI S.p.A.**
Consulting Division
Civil and Structural Engineering
Via Rubicono 54
I-20134 Milano - Italy
Tel: +39 02 21251 Fax: +39 02 21256440
email: info@cesi.it www.cesi.it

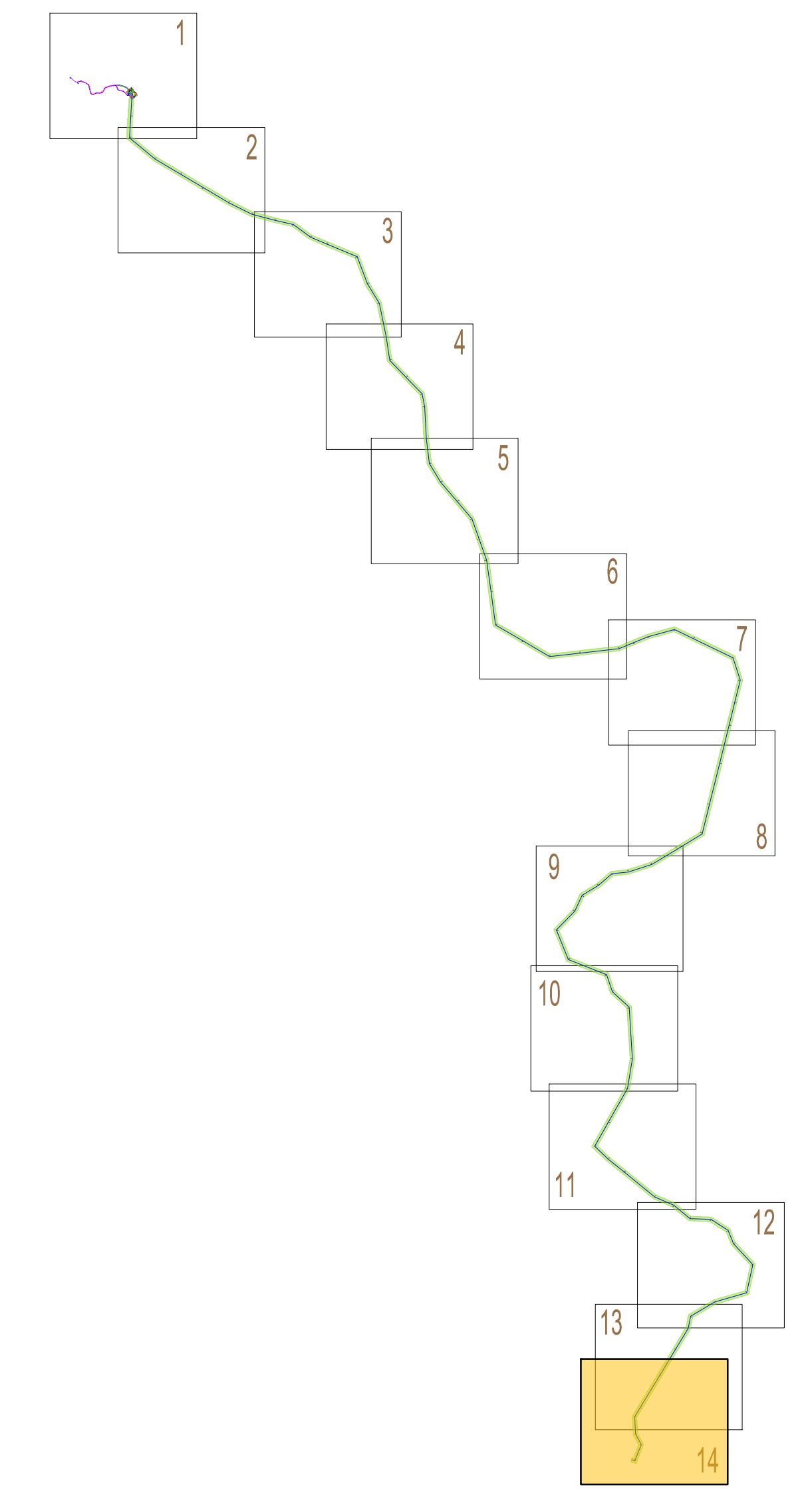
CONSULENTI SPECIALISTICI
 **ISMES**  **3E Ingegneria S.r.l.**

OGGETTO DELL'ELABORATO
Tav. B.005.D2 - Elettrodotto - Planimetria su mappa catastale con API

ELABORATO N. C2300056	NOME FILE Tav. B.005.D2 - Elettrodotto Planimetria su mappa catastale con API.dwg	SCALA 1:2.000	FOGLIO 13/14
--------------------------	--	------------------	-----------------

NUMERO E DATA ORDINE: 4700228471 del 12.05.2020 pos. 30 prot. C1015942
SCALA DI STAMPA: 1:1 SOSTITUISCE IL SOSTITUITO DAL:
Tutti i diritti su questo documento sono riservati. Riproduzione totale, anche parzialmente, senza autorizzazione scritta.

Quadro d'insieme



Legenda

- Linea aerea a 150 kV
- Confini fogli catastali
- n. Sostegno AT a 150 kV
- Aree Potenzialmente Impegnate - Elettrodotto AT (API): 30m per parte

REGIONE MOLISE
Provincia di Campobasso
 COMUNI DI MACCHIA VALFORTORE, MONACILIONI E PIETRACATELLA

PROGETTO
 FUTURA SE RTN 150 kV DA INSERIRE IN ENTRA ED ESCE ALLA LINEA "MORRONE-LARINO" ED ELETTRODOTTO A 150 kV TRA LA SUDETTA SE E LA CP PIETRACATELLA. OPERE PROPEDEUTICHE ALLA CONNESSIONE DEL POTENZIAMENTO DELL'IMPIANTO EOLICO MACCHIA VALFORTORE - MONACILIONI - PIETRACATELLA - S. ELIA A PIANISI. GIÀ AUTORIZZATO CON DECRETO N. 0000170 DEL 05/05/2021

ELETTRODOTTO PLANIMETRIA SU MAPPA CATASTALE CON API

PROGETTO DEFINITIVO

COMITENTE

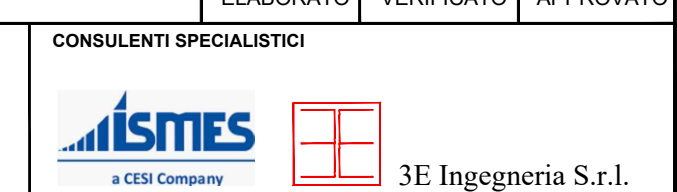


<small>03</small> 30/11/2022	<small>Emissione Finale</small>		<small>F.</small> Ghidella	<small>P.</small> Bonalumi	<small>F.</small> Carnevale
<small>02</small> 03/03/2023	<small>Revisione a seguito commenti Terni</small>		<small>F.</small> Ghidella	<small>P.</small> Bonalumi	<small>F.</small> Carnevale
<small>01</small> 04/11/2022	<small>Revisione a seguito richiesta di Terni di modifica soluzione tecnica raccordi</small>		<small>F.</small> Ghidella	<small>P.</small> Bonalumi	<small>F.</small> Carnevale
<small>00</small> 21/01/2022	<small>Prima emissione</small>		<small>F.</small> Ghidella	<small>P.</small> Bonalumi	<small>F.</small> Carnevale

<small>REV.</small>	<small>DATA</small>	<small>DESCRIZIONE REVISIONI</small>	<small>ELABORATO</small>	<small>VERIFICATO</small>	<small>APPROVATO</small>



PROGETTISTA
 CESI S.p.A.
 Consulting Division
 Civil and Structural Engineering
 Via Rubinato, 54
 I-20134 Milano - Italy
 Tel: +39 02 21251 Fax: +39 02 21256440
 e-mail: info@cesi.it www.cesi.it



OGGETTO DELL'ELABORATO

Tav. B.005.D2 - Elettrodotto - Planimetria su mappa catastale con API

<small>ELABORATO N.</small> C2300056	<small>NOME FILE</small> Tav. B.005.D2 - Elettrodotto Planimetria su mappa catastale con API.dwg	<small>SCALA</small> 1:2.000	<small>FOGLIO</small> 14/14
---	---	---------------------------------	--------------------------------

<small>NUMERO E DATA ORDINE</small> 4700029471 del 12.05.2020 pos. 30 prot. C10105942			
<small>SCALA DI STAMPA:</small> 1:1	<small>SOSTITUISCE:</small>	<small>SOSTITUITO DA:</small>	

Tutti i diritti su questo documento sono riservati. Riproduzione vietata, anche parzialmente, senza autorizzazione scritta.