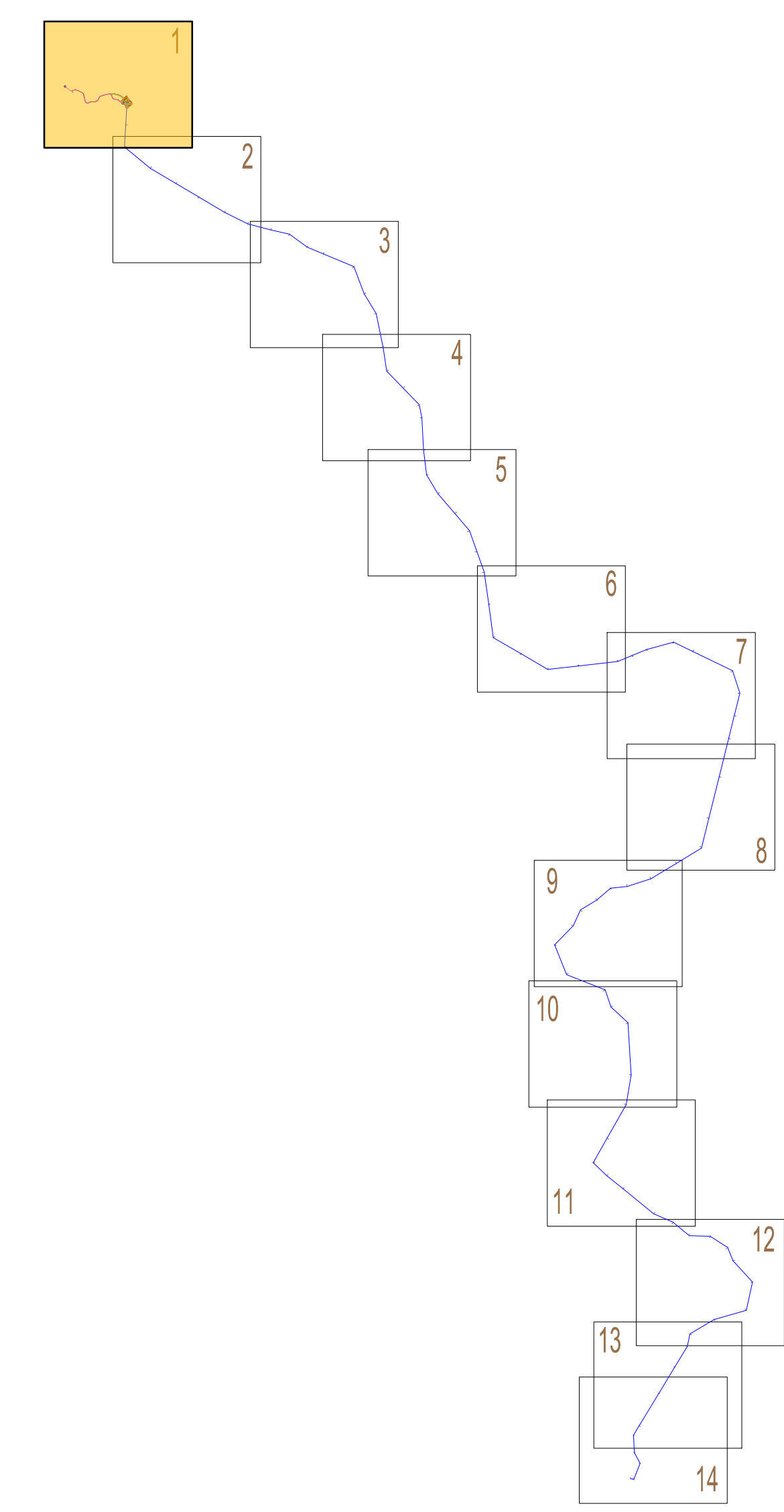


Quadro d'insieme



Legenda

- Linea aerea a 150 kV
- Nuovi raccordi in cavo a 150 kV alla RTN
- Confini fogli catastali
- n. Sostegno AT a 150 kV
- Nuova stazione RTN 150kV "Morrone"
- Nuova viabilità
- Distanze di prima approssimazione (DPA)
- Recettore sensibile ai campi elettromagnetici

REGIONE MOLISE
 Provincia di Campobasso
 COMUNI DI MACCHIA VALFORTORE, MONACILIONI E PIETRACATELLA

PROGETTO
 FUTURA SE RTN 150 kV DA INSERIRE IN ENTRA ED ESCE ALLA LINEA "MORRONE-LARINO" ED ELETTRODOTTO A 150 kV TRA LA SUDDETTA SE E LA CP PIETRACATELLA. OPERE PROPEDEUTICHE ALLA CONNESSIONE DEL POTENZIAMENTO DELL'IMPIANTO EOLICO MACCHIA VALFORTORE - MONACILIONI - PIETRACATELLA - S. ELIA A PIANISI. GIÀ AUTORIZZATO CON DECRETO N. 0000170 DEL 05/05/2021

ELETTRODOTTO - PLANIMETRIA CATASTALE CON DISTANZE DI PRIMA APPROSSIMAZIONE (DPA)

PROGETTO DEFINITIVO

COMMITTENTE
ERG Wind Energy

03	30/11/2022	Emissione Finale	F. Ghidali	P. Boroluni	F. Carnevale
02	03/03/2023	Revisione a seguito commenti Tema	F. Ghidali	P. Boroluni	F. Carnevale
01	04/11/2022	Revisione a seguito richiesta di Tema di modifica soluzione tecnica raccordi	F. Ghidali	P. Boroluni	F. Carnevale
00	21/01/2022	Prima emissione	F. Ghidali	P. Boroluni	F. Carnevale

REV.	DATA	DESCRIZIONE REVISIONI	ELABORATO	VERIFICATO	APPROVATO

PROGETTISTA
CESI S.p.A.
 Consulting Division
 Civil and Structural Engineering
 Via Rubicono, 54
 I-20134 Milano - Italy
 Tel: +39 02 21251 Fax: +39 02 2125440
 email: info@cesi.it www.cesi.it

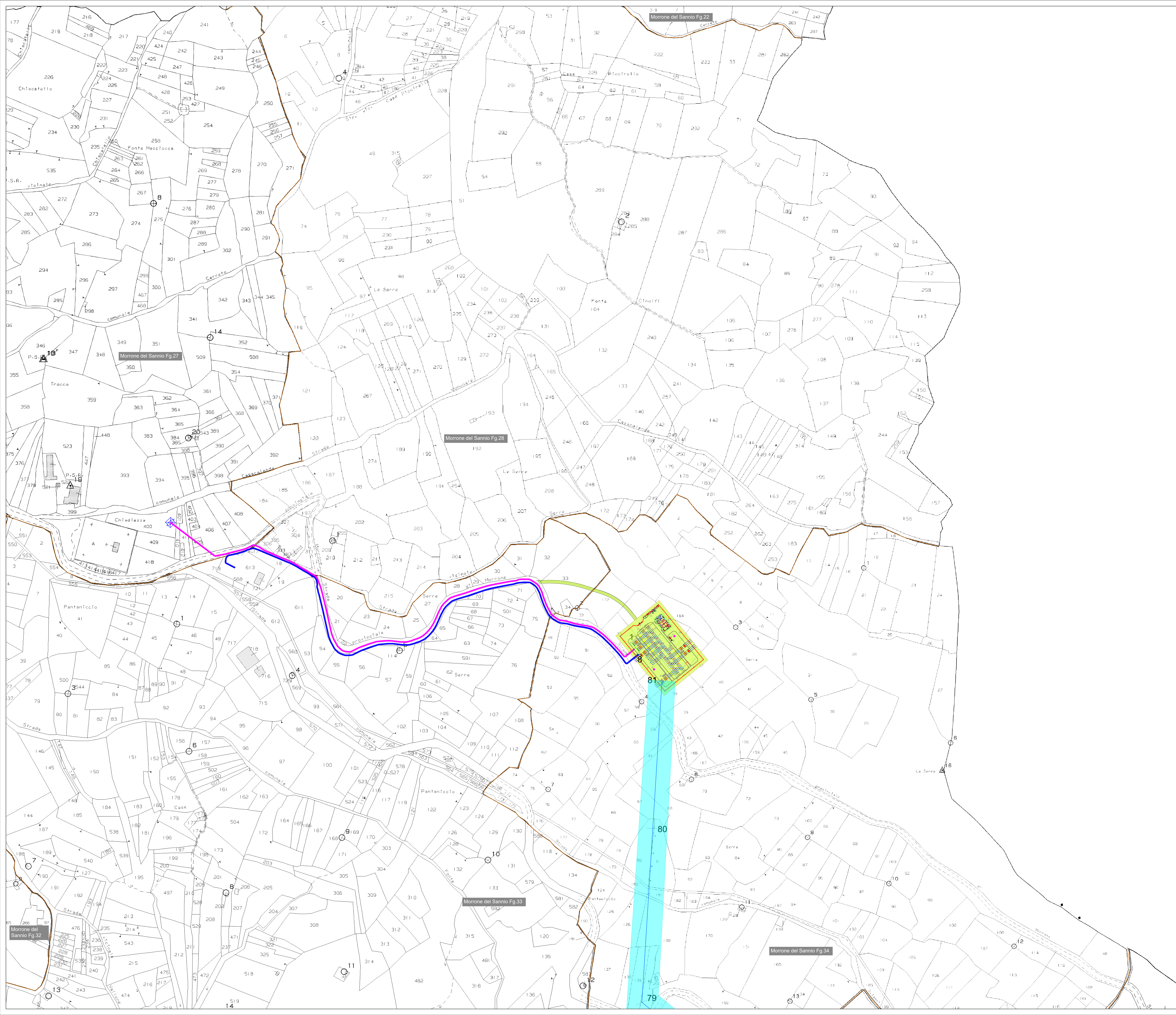
CONSULENTI SPECIALISTI
ISMES
 a 100% GECONOM
3E Ingegneria S.r.l.

OGGETTO DELL'ELABORATO
 Tav. B.008.D2 Elettrodotto - Planimetria catastale con distanze di prima approssimazione (DPA)

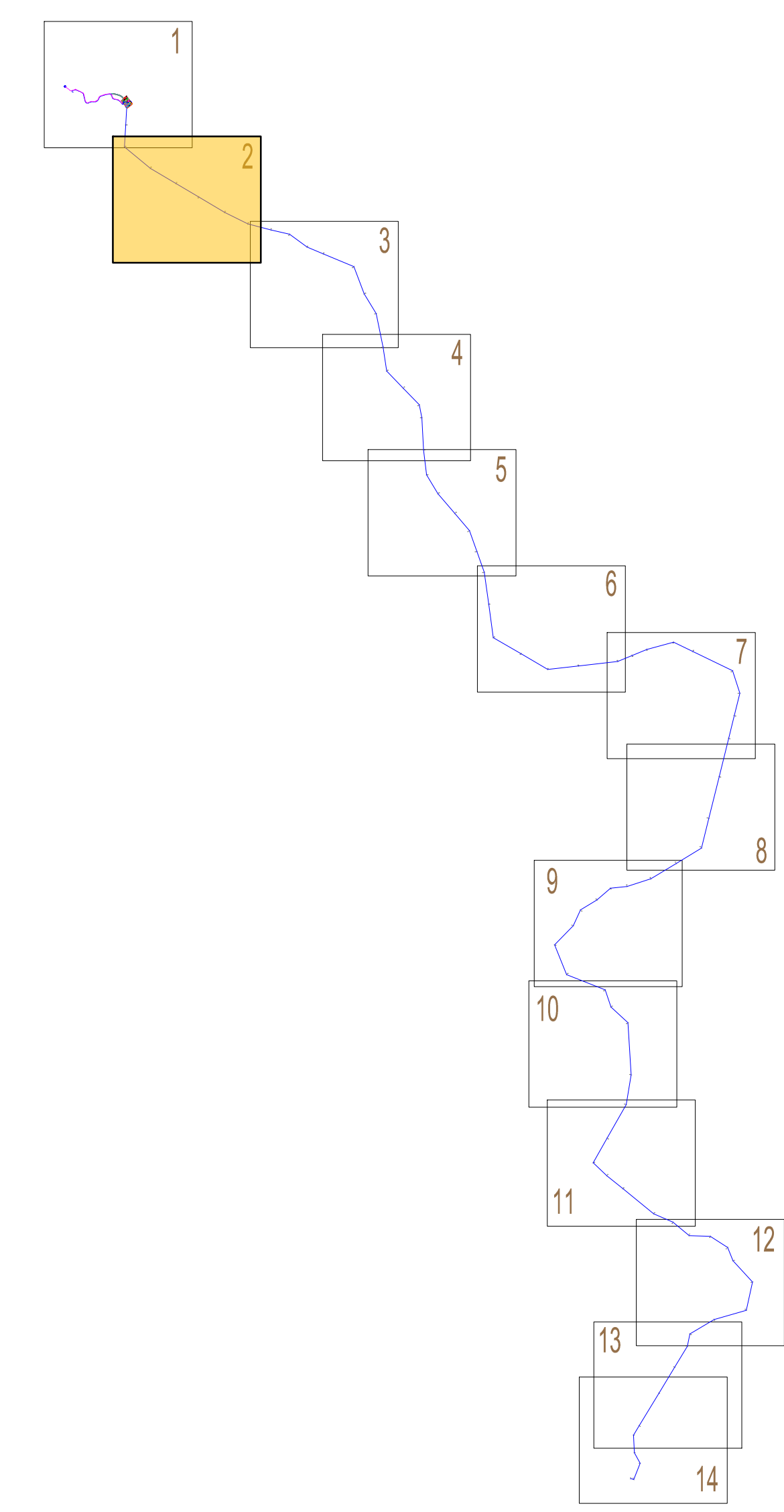
ELABORATO N. C2300056	NOME FILE Tav. B.008.D2 Elettrodotto - Planimetria catastale con DPA.dwg	SCALA 1:2.000	FOGLIO 1/14
---------------------------------	--	-------------------------	-----------------------

NUMERO E DATA ORDINE: 4700028471 del 12.05.2020 pos. 30 prot. C1015942
SCALA DI STAMPA: 1:1 **SOSTITUISCE IL:** **SOSTITUITO DAL:**

Tutti i diritti su questo documento sono riservati. Riproduzione totale, anche parzialmente, senza autorizzazione scritta.



Quadro d'insieme



Legenda

- Linea aerea a 150 kv
- Confini fogli catastali
- n. Sostegno AT a 150 kv
- Distanze di prima approssimazione (DPA)
- Recettore sensibile ai campi elettromagnetici

REGIONE MOLISE
Provincia di Campobasso
COMUNI DI MACCHIA VALFORTORE, MONACILIONI E PIETRACATELLA

PROGETTO
 FUTURA SE RTN 150 KV DA INSERIRE IN ENTRA ED ESCE ALLA LINEA "MORRONE-LARINO" ED ELETTRODOTTO A 150 KV TRA LA SUDETTA SE E LA OP PIETRACATELLA. OPERE PROPEDEUTICHE ALLA CONNESSIONE DEL POTENZIAMENTO DELL'IMPIANTO EOLICO MACCHIA VALFORTORE - MONACILIONI - PIETRACATELLA - S. ELIA A PIANISI. GIÀ AUTORIZZATO CON DECRETO N. 0000170 DEL 05/05/2021

ELETTRODOTTO - PLANIMETRIA CATASTALE CON DISTANZE DI PRIMA APPROSSIMAZIONE (DPA)

PROGETTO DEFINITIVO

COMMITTENTE
ERG Wind Energy

03	30/11/2023	Emissione Finale	F. Ghidella	P. Bonalumi	F. Carnevale
02	03/03/2023	Revisione a seguito commenti Tema	F. Ghidella	P. Bonalumi	F. Carnevale
01	04/11/2022	Revisione a seguito richiesta di Tema di modifica soluzione tecnica raccordi	F. Ghidella	P. Bonalumi	F. Carnevale
00	21/01/2022	Prima emissione	F. Ghidella	P. Bonalumi	F. Carnevale

REV.	DATA	DESCRIZIONE REVISIONI	ELABORATO	VERIFICATO	APPROVATO

PROGETTISTA
CESI S.p.A.
 Consulting Division
 Civil and Structural Engineering
 Via Rubens 54
 I-20134 Milano - Italy
 Tel: +39 02 21251 Fax: +39 02 2125440
 email: info@cesi.it www.cesi.it

CONSULENTI SPECIALISTI
ISMES **SE Ingegneria S.r.l.**

OGGETTO DELL'ELABORATO
 Tav. B.008.D2 ElettoDOTTO - Planimetria catastale con distanze di prima approssimazione (DPA)

ING. F. CARNEVALE

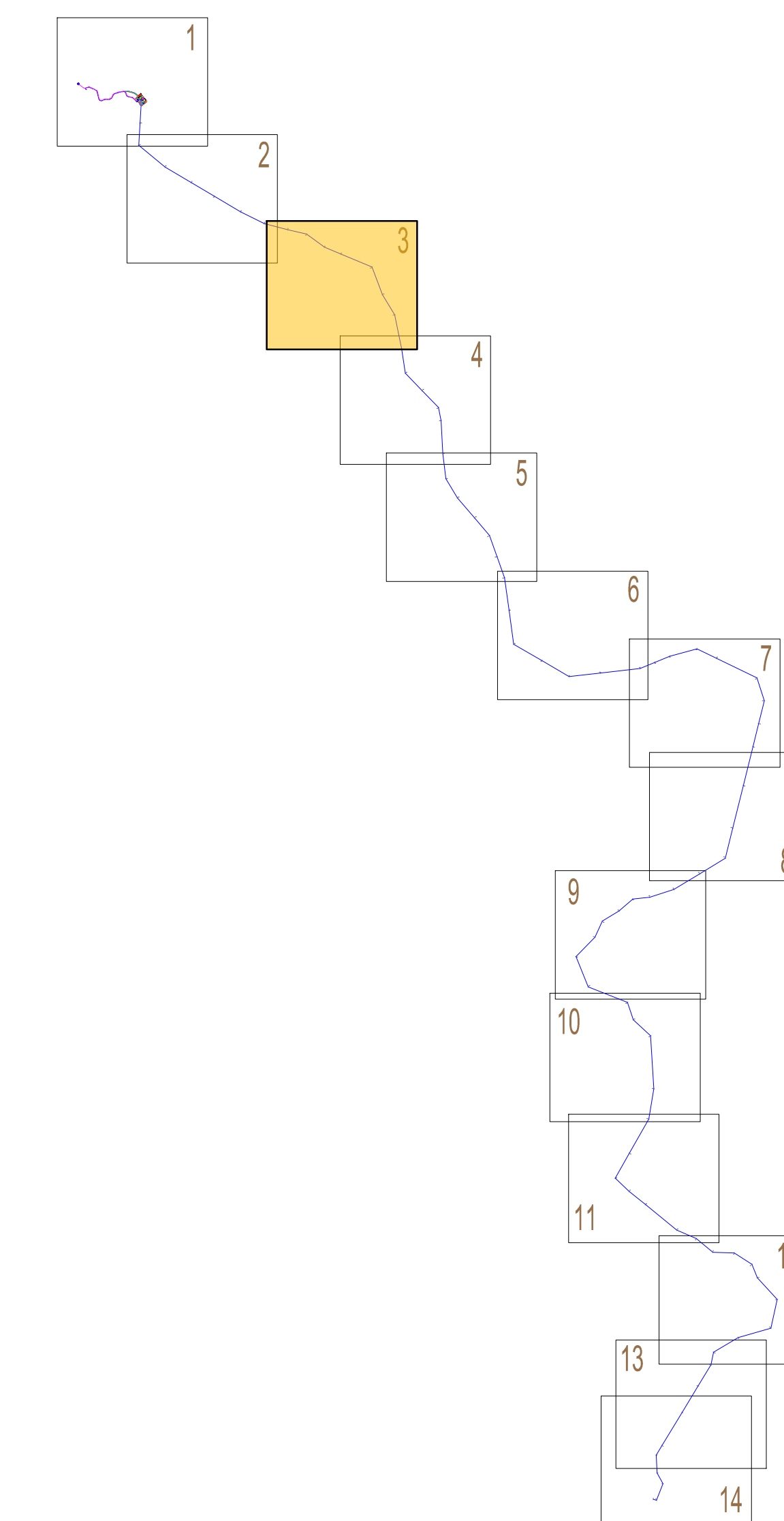
ELABORATO N.	NOME FILE	SCALA	FOGLIO
C2300056	Tav. B.008.D2 ElettoDOTTO - Planimetria catastale con DPA.dwg	1:2.000	2/14

NUMERO E DATA ORDINE: 470029471 del 12.05.2020 pos. 30 prot. C1015942






SCALA DI STAMPA:	1:1	SOSTITUISCE IL:	SOSTITUITO DAL:
------------------	-----	-----------------	-----------------

Tutti i diritti su questo documento sono riservati. Riproduzione totale, anche parzialmente, senza autorizzazione scritta.

Quadro d'insieme



Legenda

-  Linea aerea a 150 kV
-  Confini fogli catastali
-  n. Sostegno AT a 150 kV
-  Distanze di prima approssimazione (DPA)
-  Recettore sensibile ai campi elettromagnetici

REGIONE MOLISE
Provincia di Campobasso
COMUNI DI MACCHIA VALFORTORE, MONACILIONI E PIETRACATELLA



PROGETTO
 FUTURA SE RTN 150 KV DA INSERIRE IN ENTRA ED ESCE ALLA LINEA "MORRONE-LARINO" ED ELETTRODOTTO A 150 KV TRA LA SUDETTA SE E LA OP PIETRACATELLA. OPERE PROPEDEUTICHE ALLA CONNESSIONE DEL POTENZIAMENTO DELL'IMPIANTO EOLICO MACCHIA VALFORTORE - MONACILIONI - PIETRACATELLA - S. ELIA A PIANISI. GIÀ AUTORIZZATO CON DECRETO N. 0000170 DEL 05/05/2021


ELETTRODOTTO - PLANIMETRIA CATASTALE CON DISTANZE DI PRIMA APPROSSIMAZIONE (DPA)

PROGETTO DEFINITIVO

COMMITTENTE			
ERG Wind Energy 			
03	30/11/2023	Emissione Finale	F. Ghidella P. Bonalumi F. Carnevale
02	03/03/2023	Revisione a seguito commenti Terni	F. Ghidella P. Bonalumi F. Carnevale
01	04/11/2022	Revisione a seguito richiesta di Terni di modifica soluzione tecnica raccordi	F. Ghidella P. Bonalumi F. Carnevale
00	21/01/2022	Prima emissione	F. Ghidella P. Bonalumi F. Carnevale

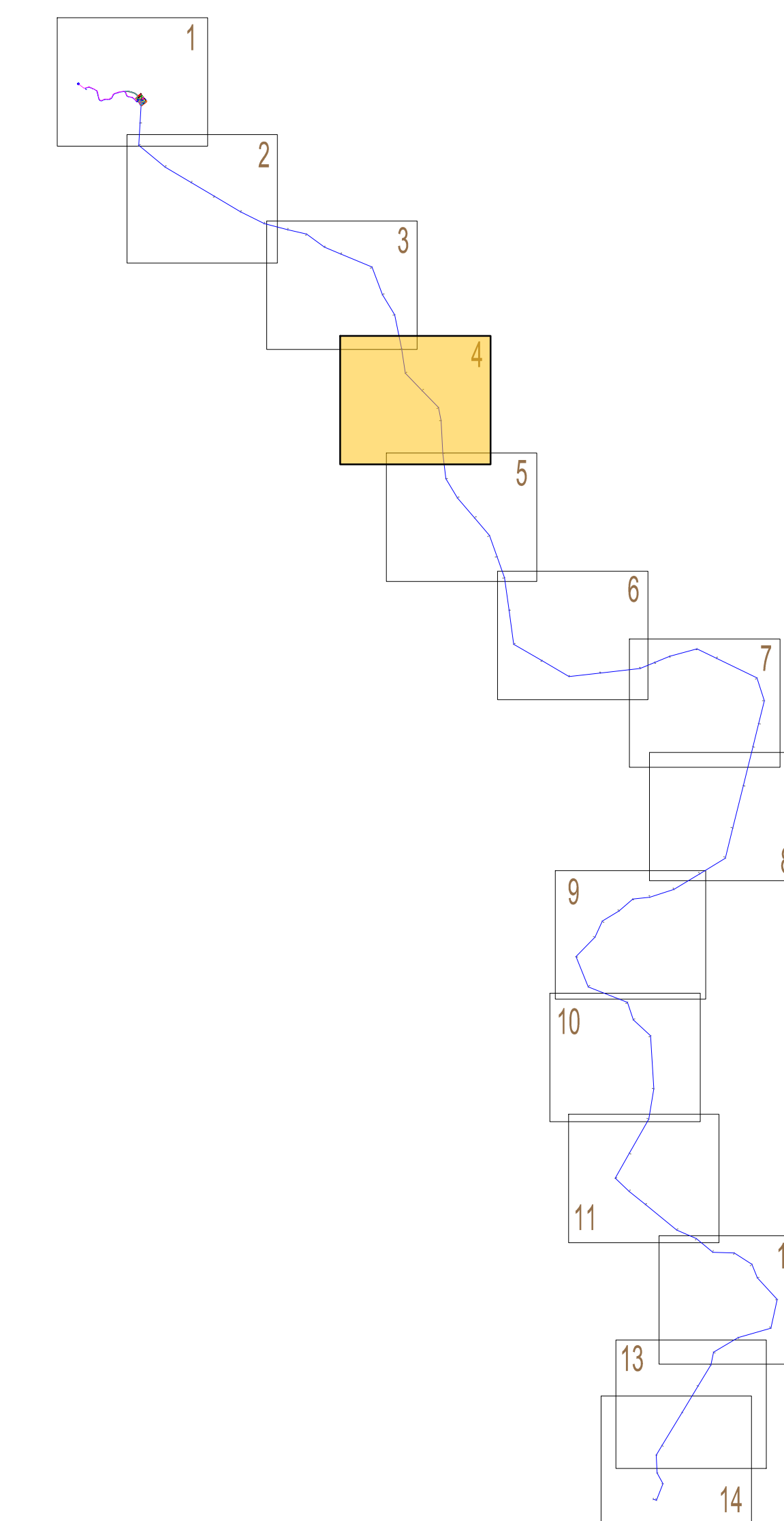
REV.	DATA	DESCRIZIONE REVISIONI	ELABORATO	VERIFICATO	APPROVATO

PROGETTISTA	CESI S.p.A. Consulting Division Civil and Structural Engineering Via Rubattino 54 I-20134 Milano - Italy Tel: +39 02 21251 Fax: +39 02 2125440 email: info@cesi.it www.cesi.it	CONSULENTI SPECIALISTI	 
--------------------	--	-------------------------------	---






OGGETTO DELL'ELABORATO			
Tav. B.008.D2 Elettrodotto - Planimetria catastale con distanze di prima approssimazione (DPA)		ING. F. CARNEVALE	
ELABORATO N.	NOME FILE	SCALA	FOGLIO
C2300056	Tav. B.008.D2 Elettrodotto - Planimetria catastale con DPA.dwg	1:2.000	3/14

NUMERO E DATA ORDINE: 4700228471 del 12.05.2020 pos. 30 prot. C1015942			
SCALA DI STAMPA:	1:1	SOSTITUISCE IL:	SOSTITUITO DAL:
Tutti i diritti su questo documento sono riservati. Riproduzione totale, anche parzialmente, senza autorizzazione scritta.			

Quadro d'insieme



Legenda



-  Linea aerea a 150 kV
-  Confini fogli catastali
-  n. Sostegno AT a 150 kV
-  Distanze di prima approssimazione (DPA)
-  Recettore sensibile ai campi elettromagnetici

REGIONE MOLISE
Provincia di Campobasso
COMUNI DI MACCHIA VALFORTORE, MONACILIONI E PIETRACATELLA

PROGETTO
FUTURA SE RTN 150 kV DA INSERIRE IN ENTRA ED ESCE ALLA LINEA "MORRONE-LARINO" ED ELETTRODOTTO A 150 kV TRA LA SUDETTA SE E LA OP PIETRACATELLA. OPERE PROPEDEUTICHE ALLA CONNESSIONE DEL POTENZIAMENTO DELL'IMPIANTO EOLICO MACCHIA VALFORTORE - MONACILIONI - PIETRACATELLA - S. ELIA A PIANISI. GIÀ AUTORIZZATO CON DECRETO N. 0000170 DEL 05/05/2021


ELETTRODOTTO - PLANIMETRIA CATASTALE CON DISTANZE DI PRIMA APPROSSIMAZIONE (DPA)



PROGETTO DEFINITIVO

COMMITTENTE
 

03	30/11/2023	Emissione Finale	F. Ghidella	P. Bonalumi	F. Carnevale
02	03/03/2023	Revisione a seguito commenti Terni	F. Ghidella	P. Bonalumi	F. Carnevale
01	04/11/2022	Revisione a seguito richiesta di Terni di modifica soluzione tecnica raccordi	F. Ghidella	P. Bonalumi	F. Carnevale
00	21/01/2022	Prima emissione	F. Ghidella	P. Bonalumi	F. Carnevale

REV.	DATA	DESCRIZIONE REVISIONI	ELABORATO	VERIFICATO	APPROVATO

PROGETTISTA
 CESI S.p.A.
Consulting Division
Civil and Structural Engineering
Via Rubicono, 54
I-20134 Milano - Italy
Tel: +39 02 21251 Fax: +39 02 21255440
email: info@cesi.it www.cesi.it

CONSULENTE SPECIALISTICO
  ISMES
3E Ingegneria S.r.l.

OGGETTO DELL'ELABORATO
Tav. B.008.D2 Elettrodotto - Planimetria catastale con distanze di prima approssimazione (DPA)

ELABORATO N. C2300056	NOME FILE Tav. B.008.D2 Elettrodotto - Planimetria catastale con DPA.dwg	SCALA 1:2.000	FOGLIO 4/14
--------------------------	---	------------------	----------------

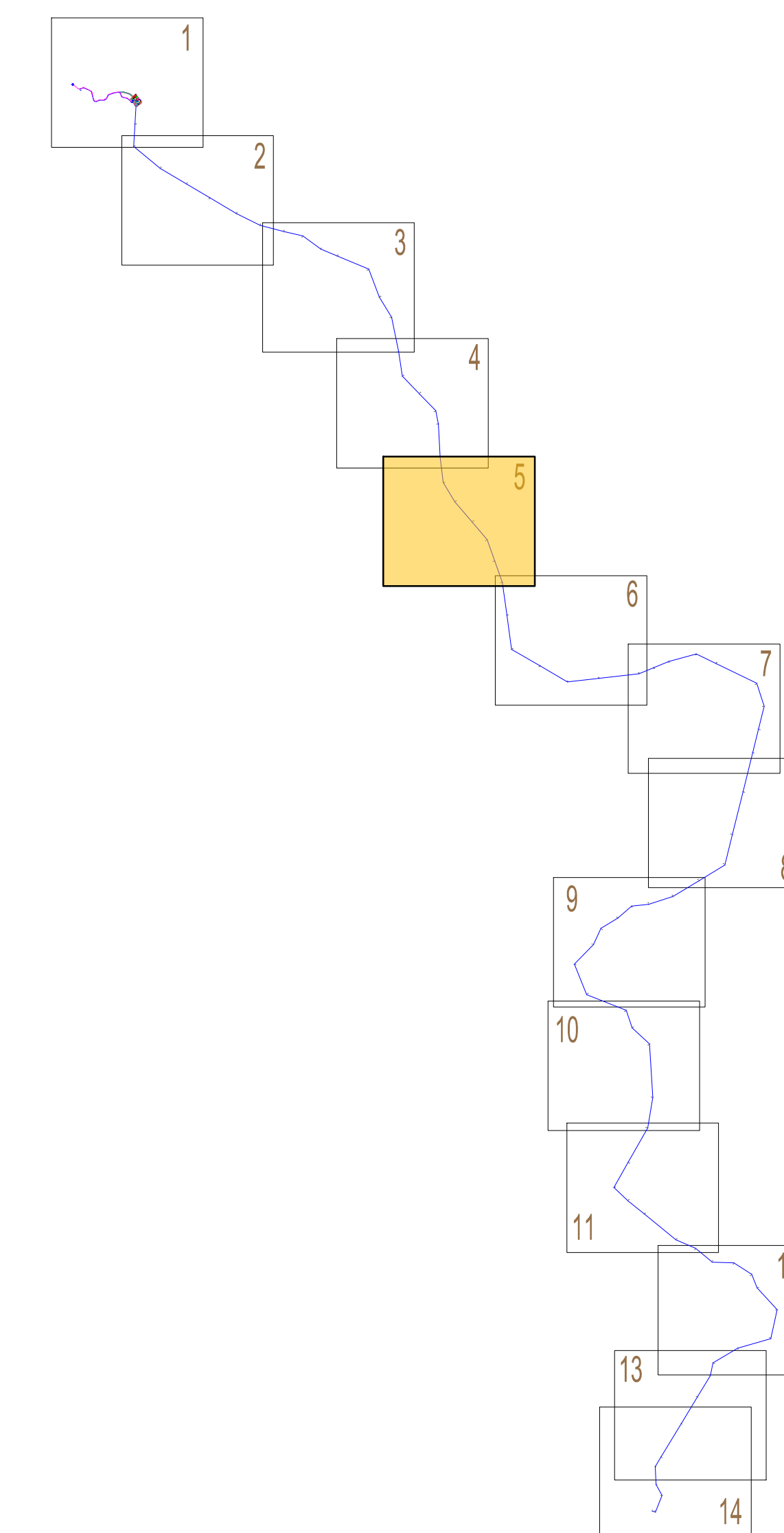
NUMERO E DATA ORDINE: 470029471 del 12.05.2020 pos. 30 prot. C1015942

SCALA DI STAMPA: 1:1 **SOSTITUISCERE:** **SOSTITUITO DAL:**

Tutti i diritti sono riservati. Riproduzione totale, anche parzialmente, senza autorizzazione scritta.



Quadro d'insieme



Legenda

- Linea aerea a 150 kV
- Confini fogli catastali
- Sostegno AT a 150 kV
- Distanze di prima approssimazione (DPA)
- Recettore sensibile ai campi elettromagnetici

REGIONE MOLISE
Provincia di Campobasso
COMUNI DI MACCHIA VALFORTORE, MONACILIONI E PIETRACATELLA

PROGETTO
FUTURA SE RTN 150 KV DA INSERIRE IN ENTRA ED ESCE ALLA LINEA "MORRONE-LARINO" ED ELETTRODOTTO A 150 KV TRA LA SUDETTA SE E LA OP PIETRACATELLA. OPERE PROPEDEUTICHE ALLA CONNESSIONE DEL POTENZIAMENTO DELL'IMPIANTO EOLICO MACCHIA VALFORTORE - MONACILIONI - PIETRACATELLA - S. ELIA A PIANISI. GIÀ AUTORIZZATO CON DECRETO N. 0000170 DEL 05/05/2021

ELETTRODOTTO - PLANIMETRIA CATASTALE CON DISTANZE DI PRIMA APPROSSIMAZIONE (DPA)

PROGETTO DEFINITIVO

COMMITTENTE
 ERG Wind Energy

03	30/11/2023	Emissione Finale	F. Ghidella	P. Bonalumi	F. Carnevale
02	03/03/2023	Revisione a seguito commenti Tema	F. Ghidella	P. Bonalumi	F. Carnevale
01	04/11/2022	Revisione a seguito richiesta di Tema di modifica soluzione tecnica raccordi	F. Ghidella	P. Bonalumi	F. Carnevale
00	21/01/2022	Prima emissione	F. Ghidella	P. Bonalumi	F. Carnevale

REV.	DATA	DESCRIZIONE REVISIONI	ELABORATO	VERIFICATO	APPROVATO

PROGETTISTA
 CESI S.p.A.
Consulting Division
Civil and Structural Engineering
Via Rubicono, 54
I-20134 Milano - Italy
Tel: +39 02 21251 Fax: +39 02 21255440
email: info@cesi.it www.cesi.it

CONSULENTI SPECIALISTI
 ISMES **3E Ingegneria S.r.l.**

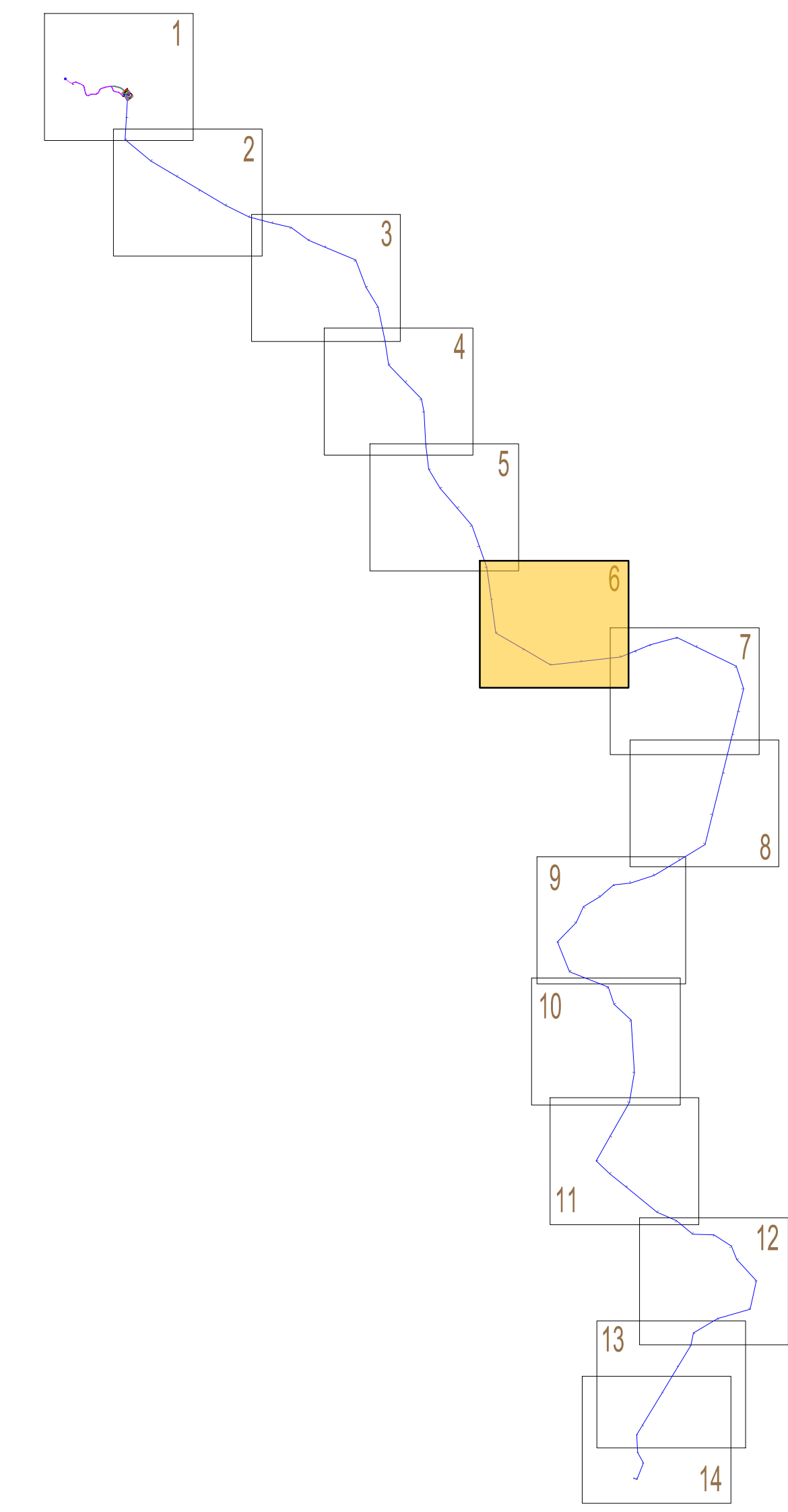
OGGETTO DELL'ELABORATO
Tav. B.008.D2 ElettoDOTTO - Planimetria catastale con distanze di prima approssimazione (DPA)

ELABORATO N. C2300056	NOME FILE Tav. B.008.D2 ElettoDOTTO - Planimetria catastale con DPA.dwg	SCALA 1:2.000	FOGLIO 5/14
--------------------------	--	------------------	----------------






NUMERO E DATA ORDINE: 470029471 del 12.05.2020 pos. 30 prot. C1015942
SCALA DI STAMPA: 1:1 SOSTITUISCE IL: SOSTITUITO DAL:
Tutti i diritti su questo documento sono riservati. Riproduzione vietata, anche parzialmente, senza autorizzazione scritta.

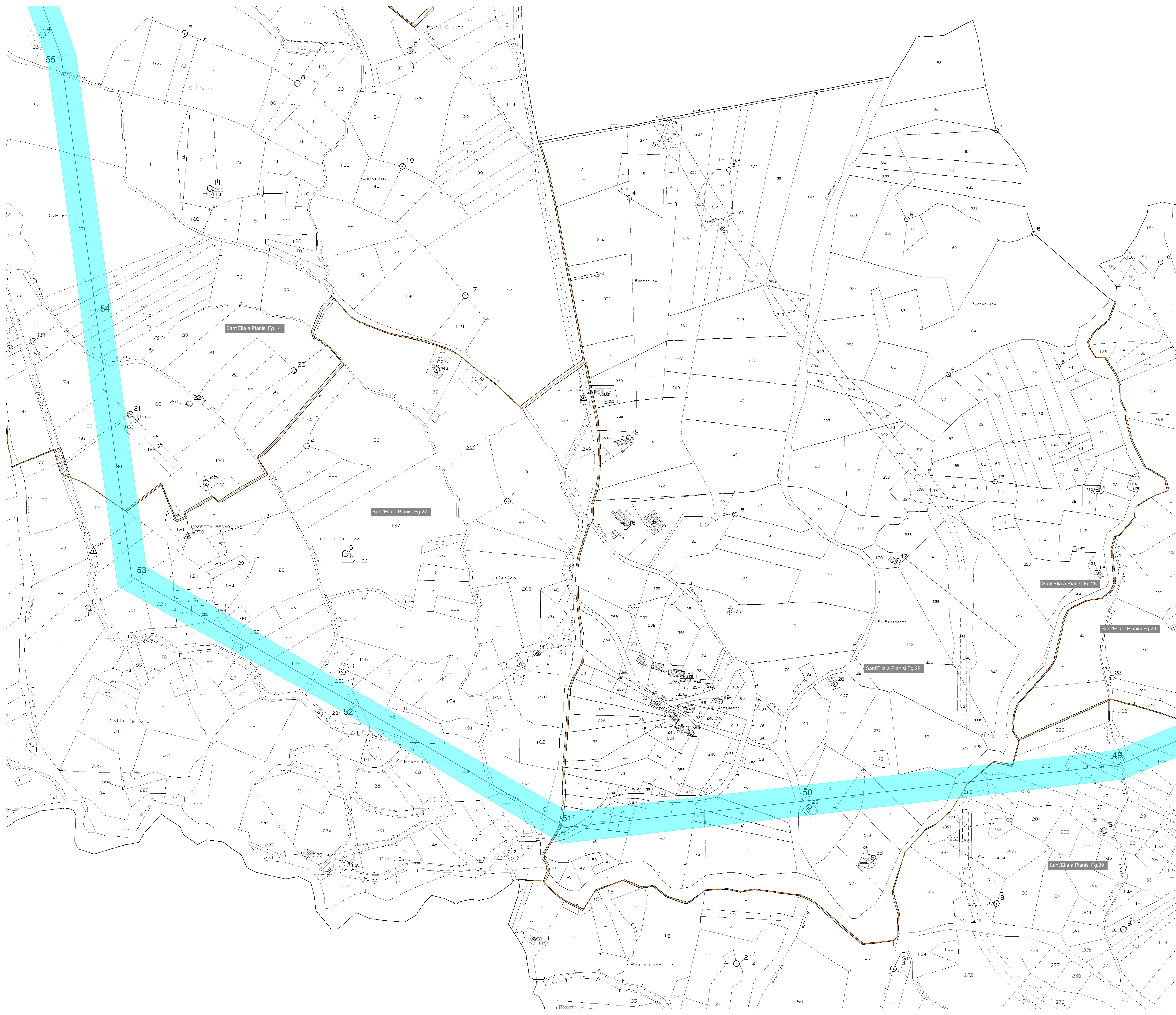


Quadro d'insieme



Legenda

-  Linea aerea a 150 kV
-  Confini fogli catastali
-  n. Sostegno AT a 150 kV
-  Distanze di prima approssimazione (DPA)
-  Recettore sensibile ai campi elettromagnetici





REGIONE MOLISE
Provincia di Campobasso
COMUNI DI MACCHIA VALFORTORE, MONACILIONI E PIETRACATELLA

PROGETTO
 FUTURA SE RTN 150 kV DA INSERIRE IN ENTRA ED ESCE ALLA LINEA "MORRONE-LARINO" ED ELETTRODOTTO A 150 kV TRA LA SUDETTA SE E LA OP PIETRACATELLA. OPERE PROPEDEUTICHE ALLA CONNESSIONE DEL POTENZIAMENTO DELL'IMPIANTO EOLICO MACCHIA VALFORTORE - MONACILIONI - PIETRACATELLA - S. ELIA A PIANISI. GIÀ AUTORIZZATO CON DECRETO N. 0000170 DEL 05/05/2021


ELETTRODOTTO - PLANIMETRIA CATASTALE CON DISTANZE DI PRIMA APPROSSIMAZIONE (DPA)


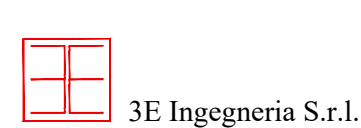
PROGETTO DEFINITIVO

COMMITTENTE
 

03	30/11/2022	Emissione Finale	F. Ghidoli	P. Bonalumi	F. Carnevale
02	03/03/2023	Revisione a seguito commenti Terni	F. Ghidoli	P. Bonalumi	F. Carnevale
01	04/11/2022	Revisione a seguito richiesta di Terni di modifica soluzione tecnica raccordi	F. Ghidoli	P. Bonalumi	F. Carnevale
00	21/01/2022	Prima emissione	F. Ghidoli	P. Bonalumi	F. Carnevale

REV.	DATA	DESCRIZIONE REVISIONI	ELABORATO	VERIFICATO	APPROVATO

PROGETTISTA
 **CESI S.p.A.**
 Consulting Division
 Civil and Structural Engineering
 Via Rubicono, 54
 I-20134 Milano - Italy
 Tel: +39 02 21251 Fax: +39 02 21255440
 email: info@cesi.it www.cesi.it

CONSULENZA SPECIALISTICA
 **ISMES**
 a 100% GECONOM
 **3E Ingegneria S.r.l.**

OGGETTO DELL'ELABORAZIONE
Tav. B.008.D2 Elettrodotto - Planimetria catastale con distanze di prima approssimazione (DPA)

ING. F. CARNEVALE

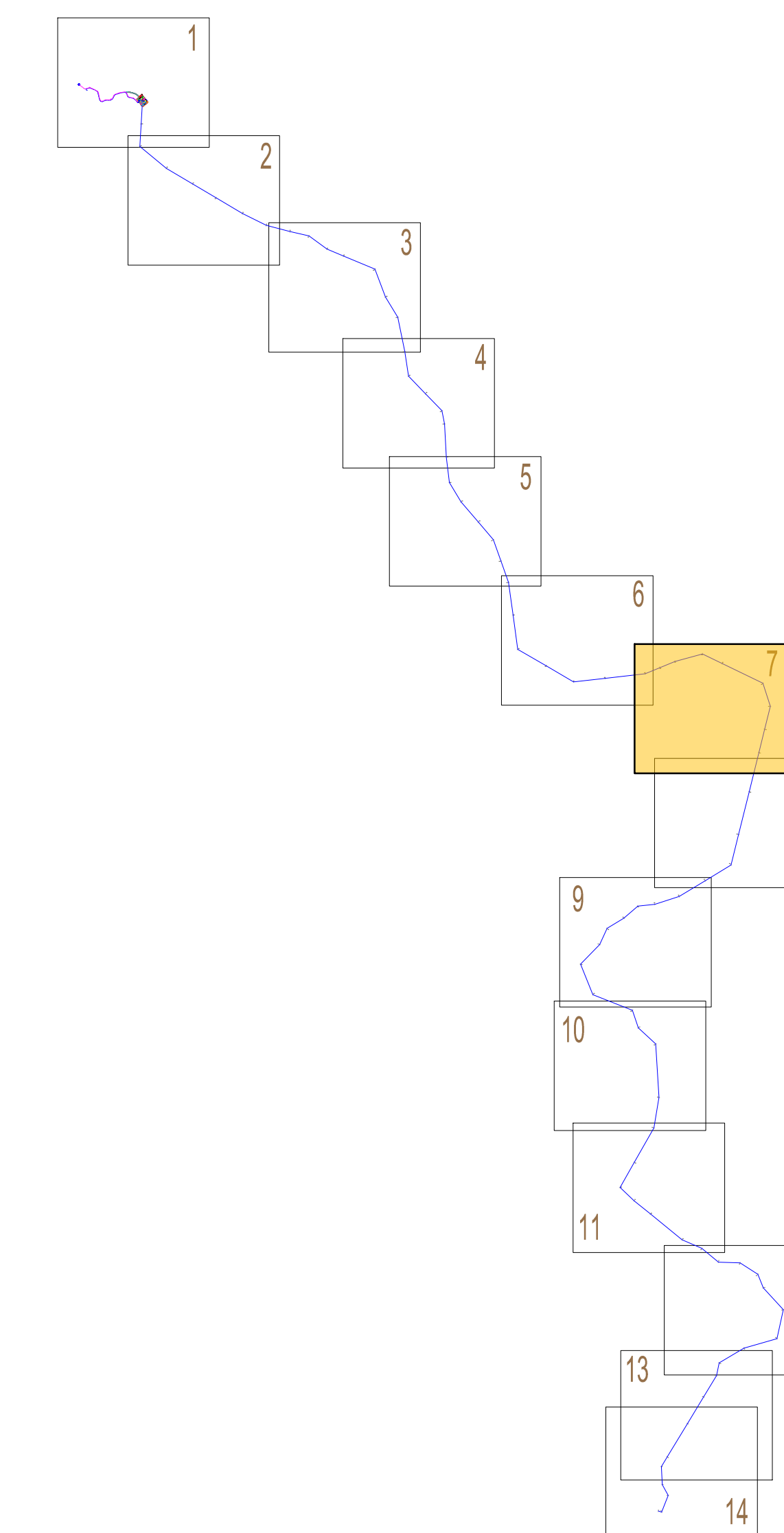
ELABORAZIONE N.	NOME FILE	SCALA	FOGLIO
C2300056	Tav. B.008.D2 Elettrodotto - Planimetria catastale con DPA.dwg	1:2.000	6/14

NUMERO E DATA ORDINE: 470029471 del 12.05.2020 pos. 30 prel. C1015942






SCALA DI STAMPA: 1:1 **SOSTITUISCE IL:** **SOSTITUITO DAL:**

Tutti i diritti su questo documento sono riservati. Riproduzione totale, anche parzialmente, senza autorizzazione scritta.

Quadro d'insieme



Legenda


-  Linea aerea a 150 kV
-  Confini fogli catastali
-  n. Sostegno AT a 150 kV
-  Distanze di prima approssimazione (DPA)
-  Recettore sensibile ai campi elettromagnetici

REGIONE MOLISE
Provincia di Campobasso
COMUNI DI MACCHIA VALFORTORE, MONACILIONI E PIETRACATELLA

PROGETTO
FUTURA SE RTN 150 kV DA INSERIRE IN ENTRA ED ESCE ALLA LINEA "MORRONE-LARINO" ED ELETTRODOTTO A 150 kV TRA LA SUDETTA SE E LA OP PIETRACATELLA. OPERE PROPEDEUTICHE ALLA CONNESSIONE DEL POTENZIAMENTO DELL'IMPIANTO EOLICO MACCHIA VALFORTORE - MONACILIONI - PIETRACATELLA - S. ELIA A PIANISI. GIÀ AUTORIZZATO CON DECRETO N. 0000170 DEL 05/05/2021


ELETTRODOTTO - PLANIMETRIA CATASTALE CON DISTANZE DI PRIMA APPROSSIMAZIONE (DPA)


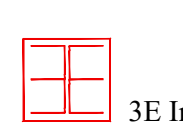
PROGETTO DEFINITIVO

COMMITTENTE
 **ERG Wind Energy**

03	30/11/2022	Emissione Finale	F. Ghidella	P. Bonalumi	F. Carnevale
02	03/03/2023	Revisione a seguito commenti Tema	F. Ghidella	P. Bonalumi	F. Carnevale
01	04/11/2022	Revisione a seguito richiesta di Tema di modifica soluzione tecnica raccordi	F. Ghidella	P. Bonalumi	F. Carnevale
00	21/01/2022	Prima emissione	F. Ghidella	P. Bonalumi	F. Carnevale

REV.	DATA	DESCRIZIONE REVISIONI	ELABORATO	VERIFICATO	APPROVATO

PROGETTISTA
 **CESI S.p.A.**
Consulting Division
Civil and Structural Engineering
Via Ruffino, 54
I-20134 Milano - Italy
Tel: +39 02 21251 Fax: +39 02 21255440
email: info@cesi.it www.cesi.it

CONSULENZA SPECIALISTI
 **ISMES**  **3E Ingegneria S.r.l.**

OGGETTO DELL'ELABORATO
Tav. B.008.D2 Elettrodotto - Planimetria catastale con distanze di prima approssimazione (DPA)

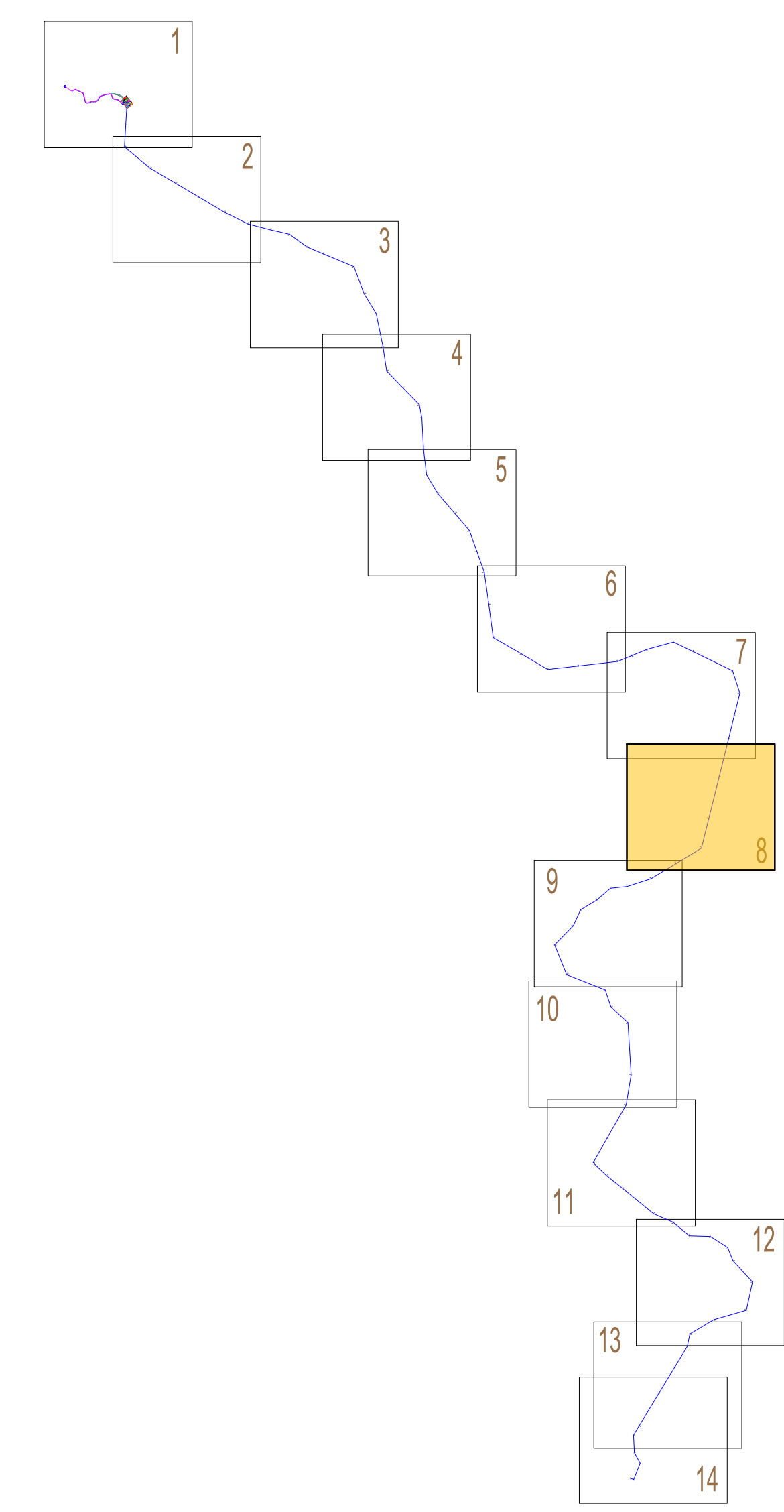
ELABORATO N. C2300056	NOME FILE Tav. B.008.D2 Elettrodotto - Planimetria catastale con DPA.dwg	SCALA 1:2.000	FOGLIO 7/14
--------------------------	---	------------------	----------------

NUMERO E DATA ORDINE: 4700028471 del 12.05.2020 pos. 30 prot. C1015942



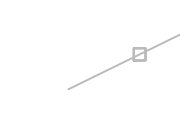


SCALA DI STAMPA: 1:1 **SOSTITUISCE:** **SOSTITUITO DAL:**

Tutti i diritti su questo documento sono riservati. Riproduzione totale, anche parzialmente, senza autorizzazione scritta.

Quadro d'insieme



Legenda

-  Linea aerea a 150 kV
-  Confini fogli catastali
-  n. Sostegno AT a 150 kV
-  Distanze di prima approssimazione (DPA)
-  Recettore sensibile ai campi elettromagnetici

REGIONE MOLISE
Provincia di Campobasso
COMUNI DI MACCHIA VALFORTORE, MONACILIONI E PIETRACATELLA

PROGETTO
 FUTURA SE RTN 150 kV DA INSERIRE IN ENTRA ED ESCE ALLA LINEA "MORRONE-LARINO" ED ELETTRODOTTO A 150 kV TRA LA SUDETTA SE E LA CP PIETRACATELLA. OPERE PROPEDEUTICHE ALLA CONNESSIONE DEL POTENZIAMENTO DELL'IMPIANTO EOLICO MACCHIA VALFORTORE - MONACILIONI - PIETRACATELLA - S. ELIA A PIANISI. GIÀ AUTORIZZATO CON DECRETO N. 0000170 DEL 05/05/2021

ELETTRODOTTO - PLANIMETRIA CATASTALE CON DISTANZE DI PRIMA APPROSSIMAZIONE (DPA)

PROGETTO DEFINITIVO

COMMITTENTE


03	30/11/2022	Emissione Finale	F. Ghidella	P. Bonalumi	F. Carnevale
02	03/03/2023	Revisione a seguito commenti Terni	F. Ghidella	P. Bonalumi	F. Carnevale
01	04/11/2022	Revisione a seguito richiesta di Terni di modifica soluzione tecnica raccordi	F. Ghidella	P. Bonalumi	F. Carnevale
00	21/01/2022	Prima emissione	F. Ghidella	P. Bonalumi	F. Carnevale

REV.	DATA	DESCRIZIONE REVISIONI	ELABORATO	VERIFICATO	APPROVATO

PROGETTISTA
 CESI S.p.A.
 Consulting Division
 Civil and Structural Engineering
 Via Rubellato, 54
 I-20134 Milano - Italy
 Tel: +39 02 21251 Fax: +39 02 21255440
 e-mail: info@cesi.it www.cesi.it

CONSULENTI SPECIALISTI
 ISMES
 3E Ingegneria S.r.l.

OGGETTO DELL'ELABORATO
 Tav. B.008.D2 Elettrodotto - Planimetria catastale con distanze di prima approssimazione (DPA)

ING. F. CARNEVALE

ELABORATO N. C2300056	NOME FILE Tav. B.008.D2 Elettrodotto - Planimetria catastale con DPA.dwg	SCALA 1:2.000	FOGLIO 8/14
--------------------------	---	------------------	----------------

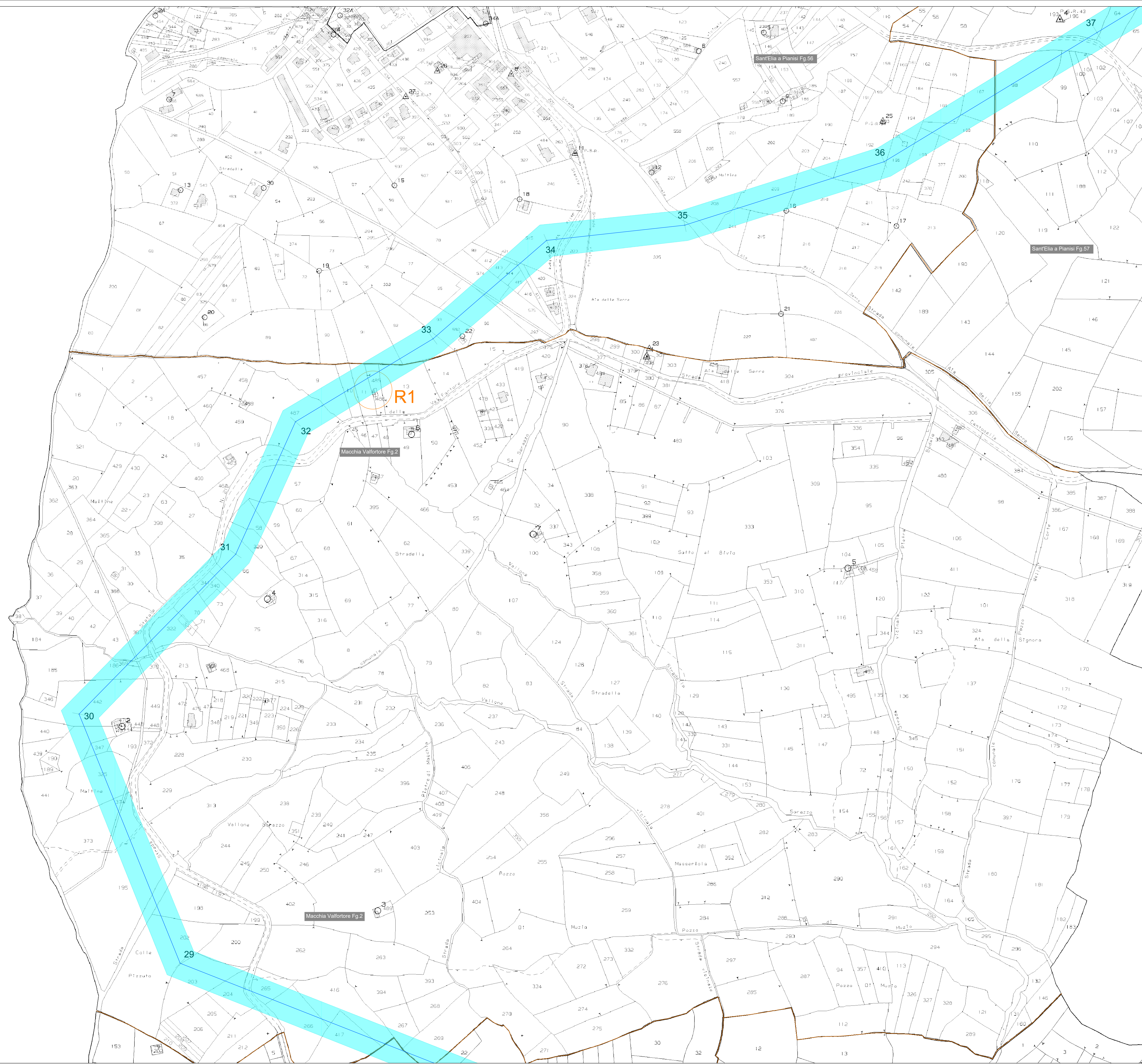
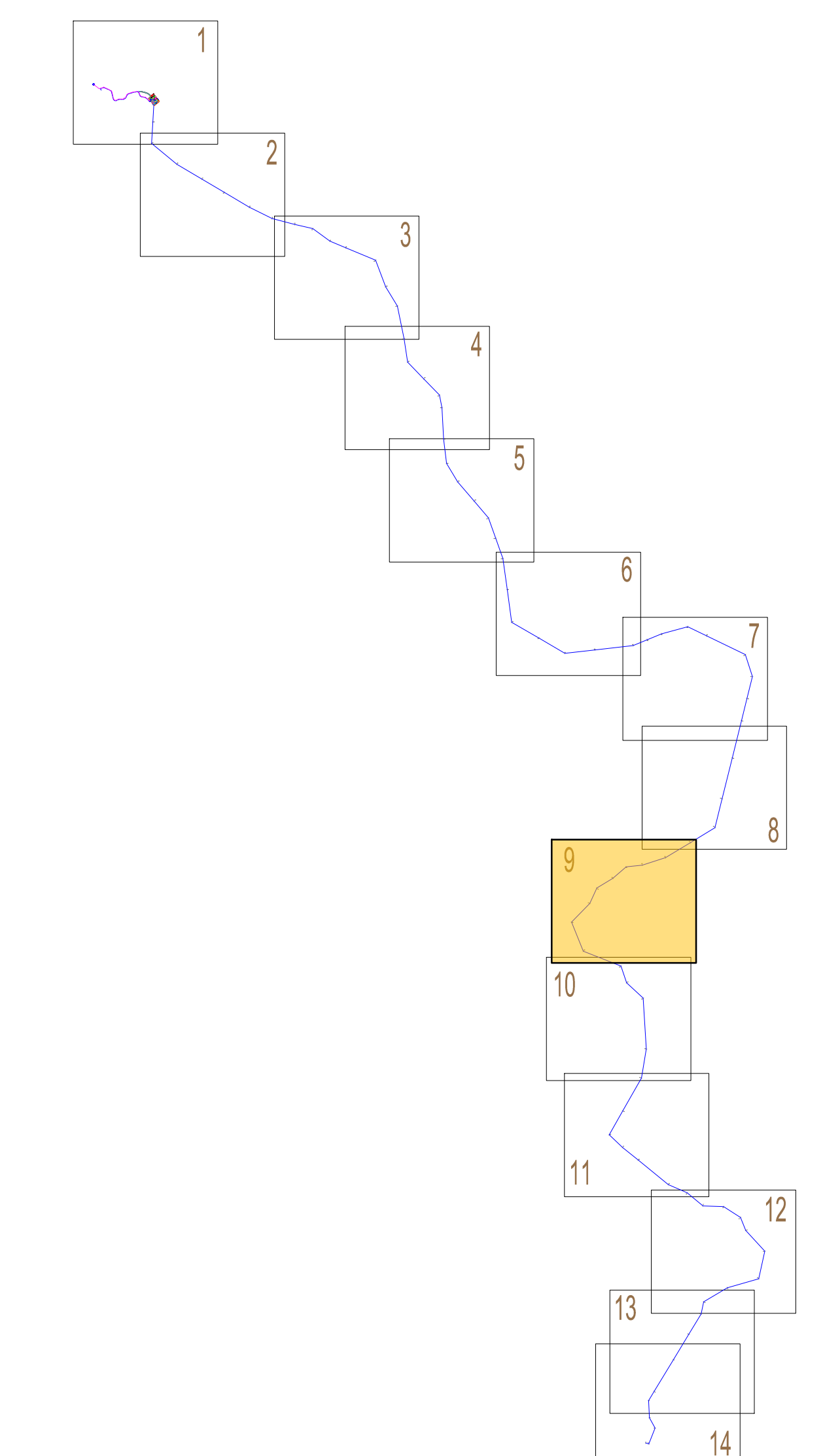
NUMERO E DATA ORDINE 4700029471 del 12.05.2020 pos. 30 prot. C1015942

SCALA DI STAMPA: 1=1 **SOSTITUISCE IL:** **SOSTITUITO DAL:**






Tutti i diritti su questo documento sono riservati. Riproduzione totale, anche parzialmente, senza autorizzazione scritta.



Quadro d'insieme



Legenda

-  Linea aerea a 150 kv
-  Confini fogli catastali
-  n. Sostegno AT a 150 kv
-  Distanze di prima approssimazione (DPA)
-  Recettore sensibile ai campi elettromagnetici

REGIONE MOLISE
Provincia di Campobasso
COMUNI DI MACCHIA VALFORTORE, MONACILIONI E PIETRACATELLA

PROGETTO
 FUTURA SE RTN 150 KV DA INSERIRE IN ENTRA ED ESCE ALLA LINEA "MORRONE-LARINO" ED ELETTRODOTTO A 150 KV TRA LA SUDETTA SE E LA OP PIETRACATELLA. OPERE PROPEDEUTICHE ALLA CONNESSIONE DEL POTENZIAMENTO DELL'IMPIANTO EOLICO MACCHIA VALFORTORE - MONACILIONI - PIETRACATELLA - S. ELIA A PIANISI. GIÀ AUTORIZZATO CON DECRETO N. 0000170 DEL 05/05/2021

ELETTRODOTTO - PLANIMETRIA CATASTALE CON DISTANZE DI PRIMA APPROSSIMAZIONE (DPA)

PROGETTO DEFINITIVO

COMMITTENTE


03	30/11/2022	Emissione Finale	F. Ghidali	P. Bonalumi	F. Carnevale
02	03/03/2023	Revisione a seguito commenti Terza	F. Ghidali	P. Bonalumi	F. Carnevale
01	04/11/2022	Revisione a seguito richiesta di Terza di modifica soluzione tecnica raccordi	F. Ghidali	P. Bonalumi	F. Carnevale
00	21/01/2022	Prima emissione	F. Ghidali	P. Bonalumi	F. Carnevale

REV.	DATA	DESCRIZIONE REVISIONI	ELABORATO	VERIFICATO	APPROVATO

PROGETTISTA
 CESI S.p.A. Consulting Division
 Civil and Structural Engineering
 Via Rubicono, 54
 I-20134 Milano - Italy
 Tel: +39 02 21251 Fax: +39 02 21256440
 email: info@cesi.it www.cesi.it

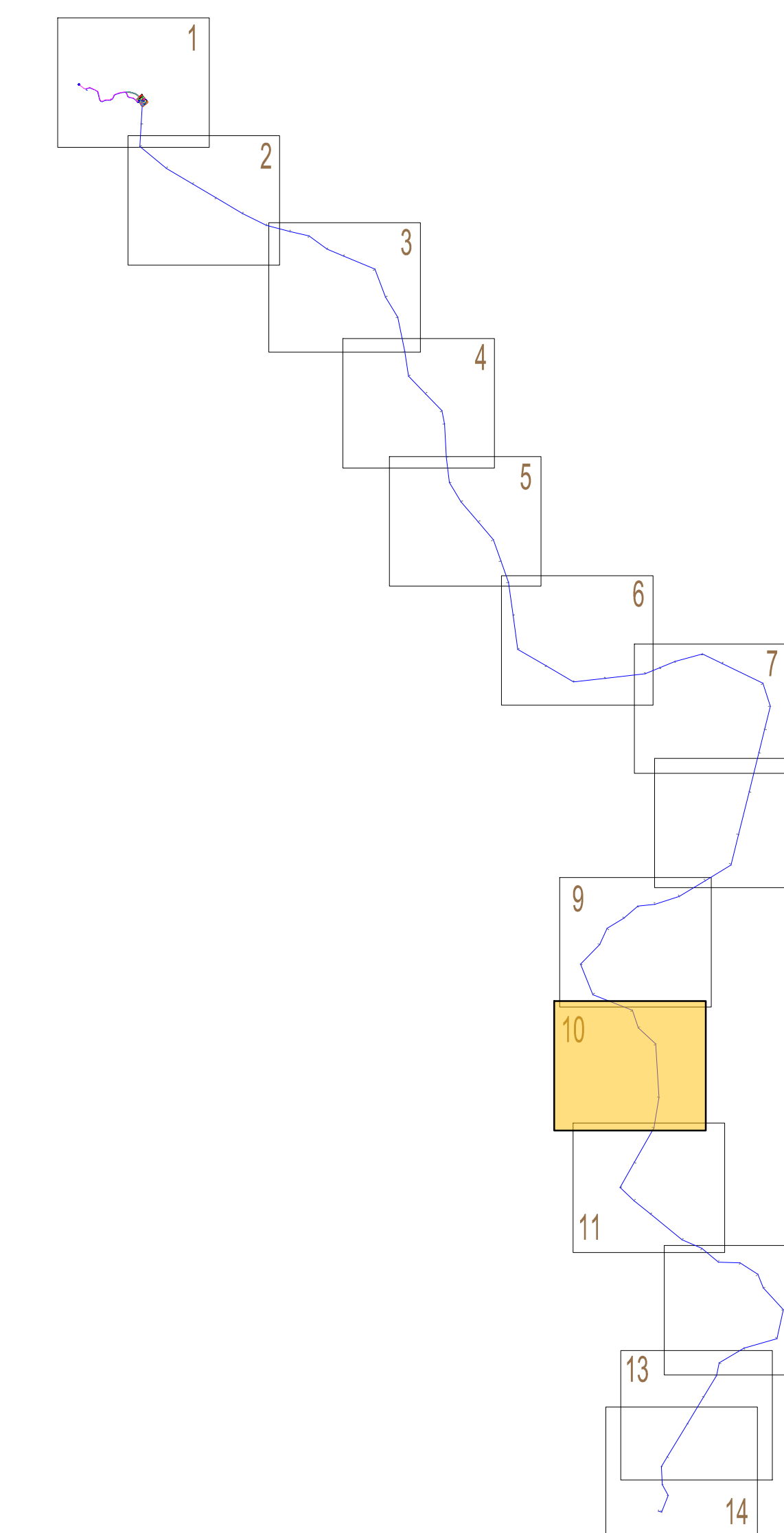
CONSULENZA SPECIALISTICA
 ISMES
 3E Ingegneria S.r.l.

OGGETTO DELL'ELABORATO
Tav. B.008.D2 Elettrodotto - Planimetria catastale con distanze di prima approssimazione (DPA)






ELABORATO N. C2300056	NOME FILE Tav. B.008.D2 Elettrodotto - Planimetria catastale con DPA.dwg	SCALA 1:2.000	FOGLIO 9/14
--------------------------	---	------------------	----------------

NUMERO E DATA ORDINE: 4700029471 del 12.05.2020 pos. 30 prot. C1019942
 SCALA DI STAMPA: 1:1 SOSTITUISCE IL: SOSTITUITO DAL:

Quadro d'insieme



Legenda

-  Linea aerea a 150 kV
-  Confini fogli catastali
-  n. Sostegno AT a 150 kV
-  Distanze di prima approssimazione (DPA)
-  Recettore sensibile ai campi elettromagnetici

REGIONE MOLISE
Provincia di Campobasso
COMUNI DI MACCHIA VALFORTORE, MONACILIONI E PIETRACATELLA

PROGETTO
 FUTURA SE RTN 150 KV DA INSERIRE IN ENTRA ED ESCE ALLA LINEA "MORRONE-LARINO" ED ELETTRODOTTO A 150 KV TRA LA SUDETTA SE E LA OP PIETRACATELLA. OPERE PROPEDEUTICHE ALLA CONNESSIONE DEL POTENZIAMENTO DELL'IMPIANTO EOLICO MACCHIA VALFORTORE - MONACILIONI - PIETRACATELLA - S. ELIA A PIANISI. GIÀ AUTORIZZATO CON DECRETO N. 0000170 DEL 05/05/2021

ELETTRODOTTO - PLANIMETRIA CATASTALE CON DISTANZE DI PRIMA APPROSSIMAZIONE (DPA)

PROGETTO DEFINITIVO

COMMITTENTE


03	30/11/2022	Emissione Finale	F. Ghidali	P. Bonalumi	F. Carnevale
02	03/03/2023	Revisione a seguito commenti Terni	F. Ghidali	P. Bonalumi	F. Carnevale
01	04/11/2022	Revisione a seguito richiesta di Terni di modifica soluzione tecnica raccordi	F. Ghidali	P. Bonalumi	F. Carnevale
00	21/01/2022	Prima emissione	F. Ghidali	P. Bonalumi	F. Carnevale

REV.	DATA	DESCRIZIONE REVISIONI	ELABORATO	VERIFICATO	APPROVATO

PROGETTISTA
 **CESI S.p.A.**
 Consulting Division
 Civil and Structural Engineering
 Via Rubicono, 54
 I-20134 Milano - Italy
 Tel: +39 02 21251 Fax: +39 02 2125440
 email: info@cesi.it www.cesi.it

CONSULENZA SPECIALISTICA
 **ISMES**
 a 030 Genova

 **3E Ingegneria S.r.l.**

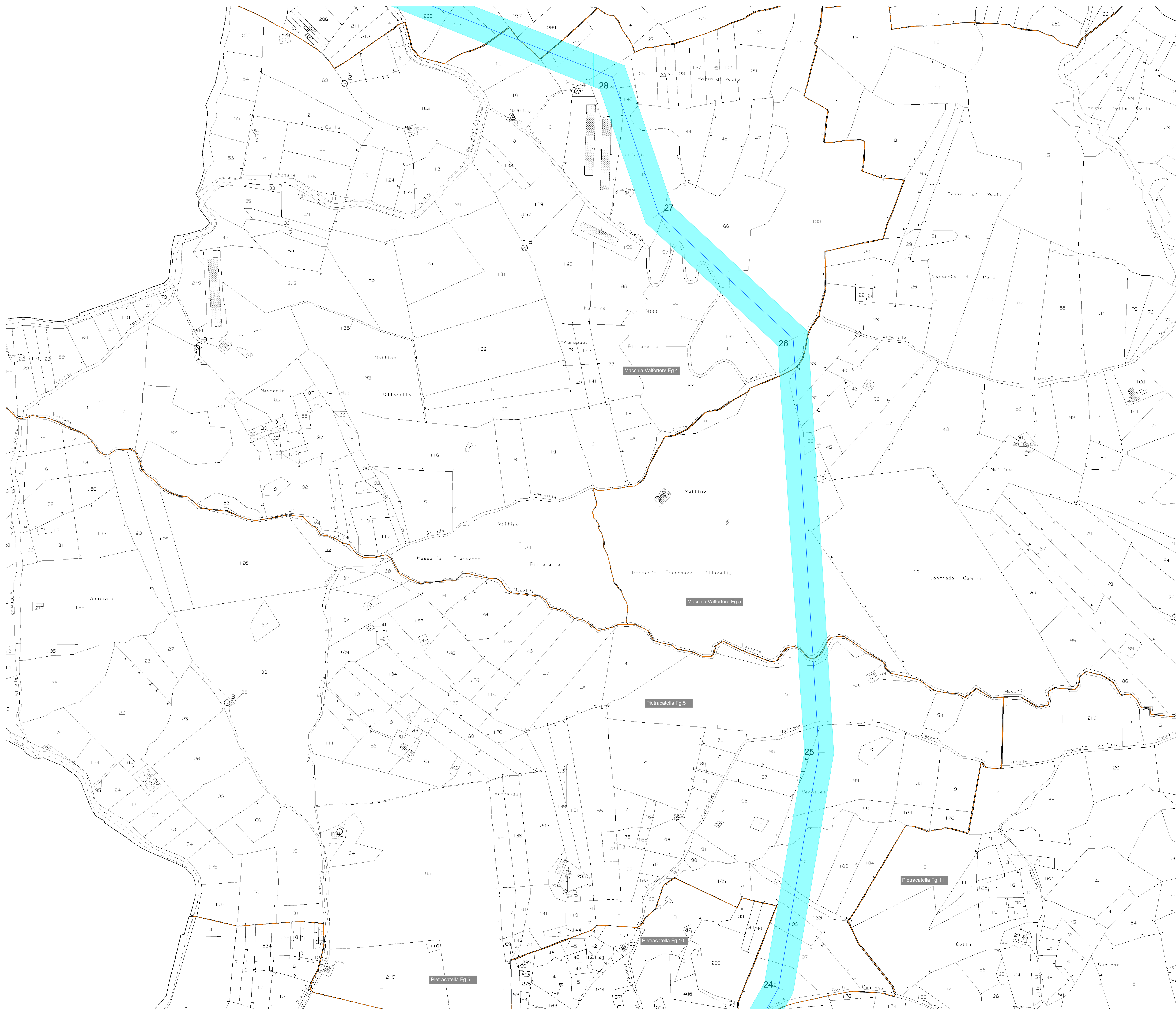
OGGETTO DELL'ELABORATO
 Tav. B.008.D2 Elettrodotto - Planimetria catastale con distanze di prima approssimazione (DPA)

ING. F. CARNEVALE

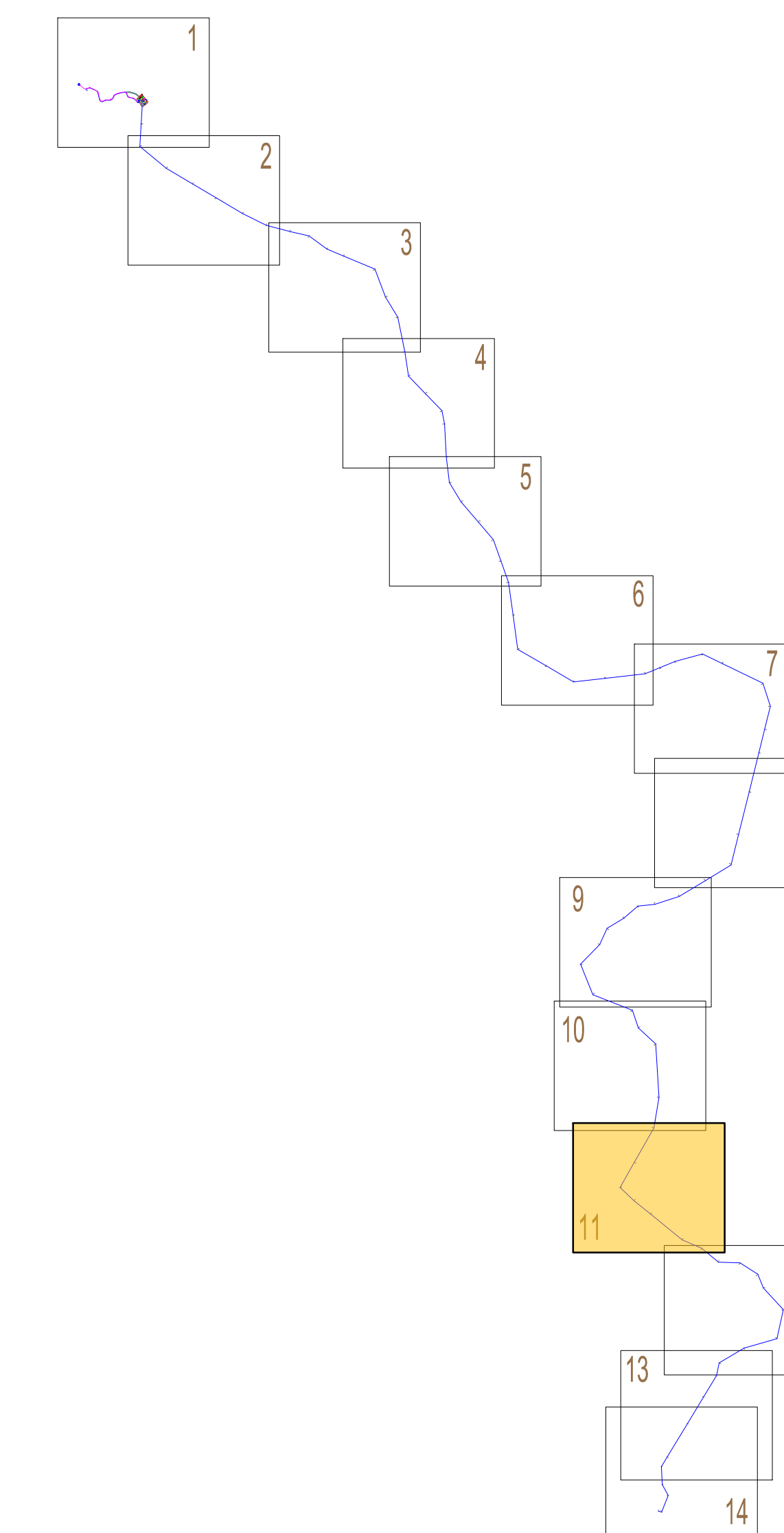
ELABORATO N. C2300056	NOME FILE Tav. B.008.D2 Elettrodotto - Planimetria catastale con DPA.dwg	SCALA 1:2.000	FOGLIO 10/14
--------------------------	---	------------------	-----------------

NUMERO E DATA ORDINE: 470029471 del 12.05.2020 pos. 30 prot. C1015942
SCALA DI STAMPA: 1:1 **SOSTITUISCE:** **SOSTITUITO DAL:**






Tutti i diritti su questo documento sono riservati. Riproduzione totale, anche parzialmente, senza autorizzazione scritta.



Quadro d'insieme



Legenda


-  Linea aerea a 150 kV
-  Confini fogli catastali
-  n. Sostegno AT a 150 kV
-  Distanze di prima approssimazione (DPA)
-  Recettore sensibile ai campi elettromagnetici

REGIONE MOLISE
Provincia di Campobasso
COMUNI DI MACCHIA VALFORTORE, MONACILIONI E PIETRACATELLA

PROGETTO
 FUTURA SE RTN 150 KV DA INSERIRE IN ENTRA ED ESCE ALLA LINEA "MORRONE-LARINO" ED ELETTRODOTTO A 150 KV TRA LA SUDETTA SE E LA OP PIETRACATELLA. OPERE PROPEDEUTICHE ALLA CONNESSIONE DEL POTENZIAMENTO DELL'IMPIANTO EOLICO MACCHIA VALFORTORE - MONACILIONI - PIETRACATELLA - S. ELIA A PIANISI. GIÀ AUTORIZZATO CON DECRETO N. 0000170 DEL 05/05/2021


ELETTRODOTTO - PLANIMETRIA CATASTALE CON DISTANZE DI PRIMA APPROSSIMAZIONE (DPA)



PROGETTO DEFINITIVO

COMITENTE


03	30/11/2022	Emissione Finale	F. Ghiselli	P. Bonalumi	F. Carnevale
02	03/03/2023	Revisione a seguito commenti Terza	F. Ghiselli	P. Bonalumi	F. Carnevale
01	04/11/2022	Revisione a seguito richiesta di Terza di modifica soluzione tecnica raccordi	F. Ghiselli	P. Bonalumi	F. Carnevale
00	21/01/2022	Prima emissione	F. Ghiselli	P. Bonalumi	F. Carnevale

REV.	DATA	DESCRIZIONE REVISIONI	ELABORATO	VERIFICATO	APPROVATO

PROGETTISTA
 CESI S.p.A.
 Consulting Division
 Civil and Structural Engineering
 Via Rubicono, 54
 I-20134 Milano - Italy
 Tel: +39 02 21251 Fax: +39 02 21255440
 email: info@cesi.it www.cesi.it

CONSULENTI SPECIALISTI
  ISMES
 a 020 Genova SE Ingegneria S.r.l.

OGGETTO DELL'ELABORATO
 Tav. B.008.D2 Elettrodotto - Planimetria catastale con distanze di prima approssimazione (DPA)

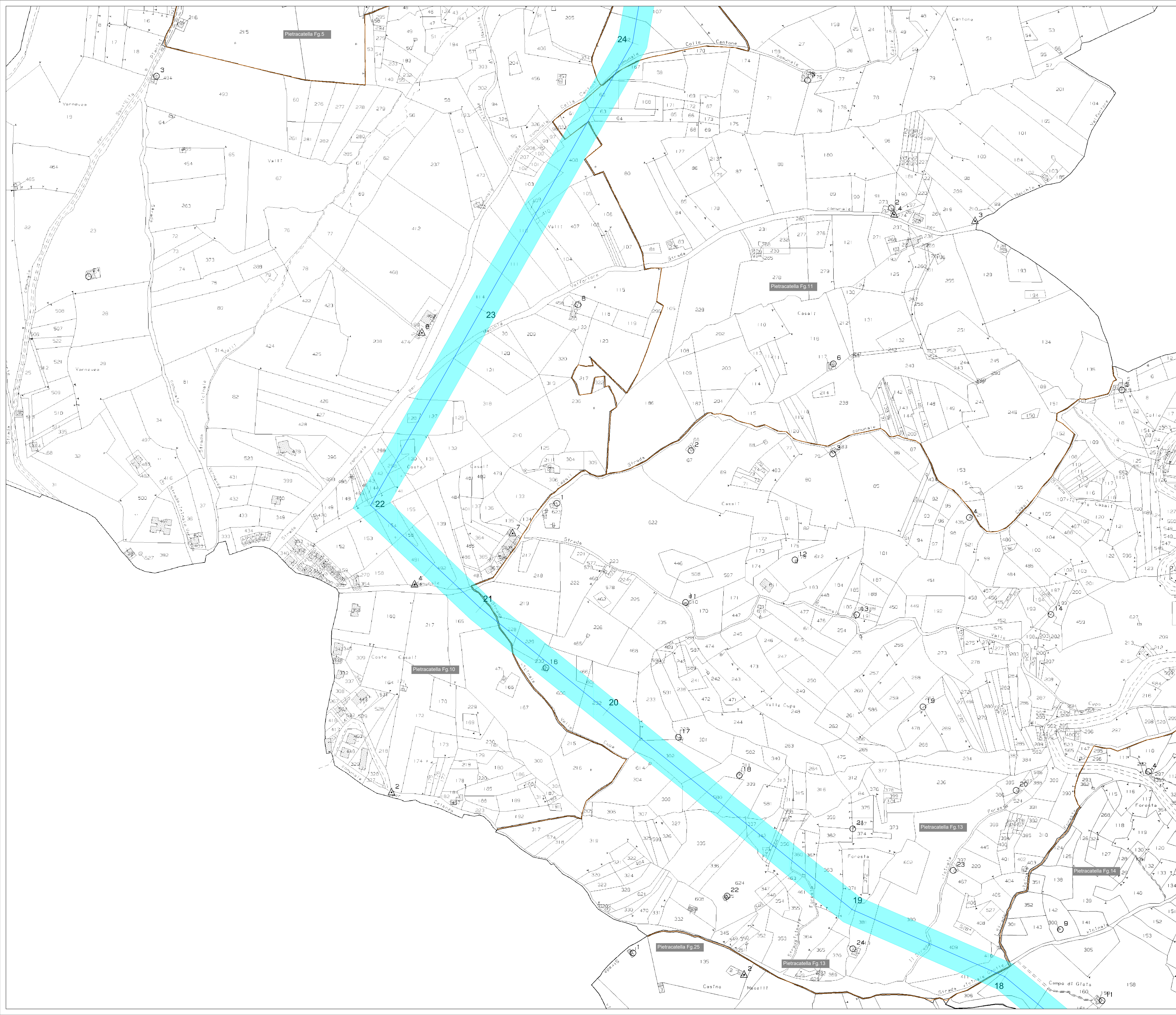
ING. F. CARNEVALE

ELABORATO N. C2300056	NOME FILE Tav. B.008.D2 Elettrodotto - Planimetria catastale con DPA.dwg	SCALA 1:2.000	FOGLIO 11/14
--------------------------	---	------------------	-----------------

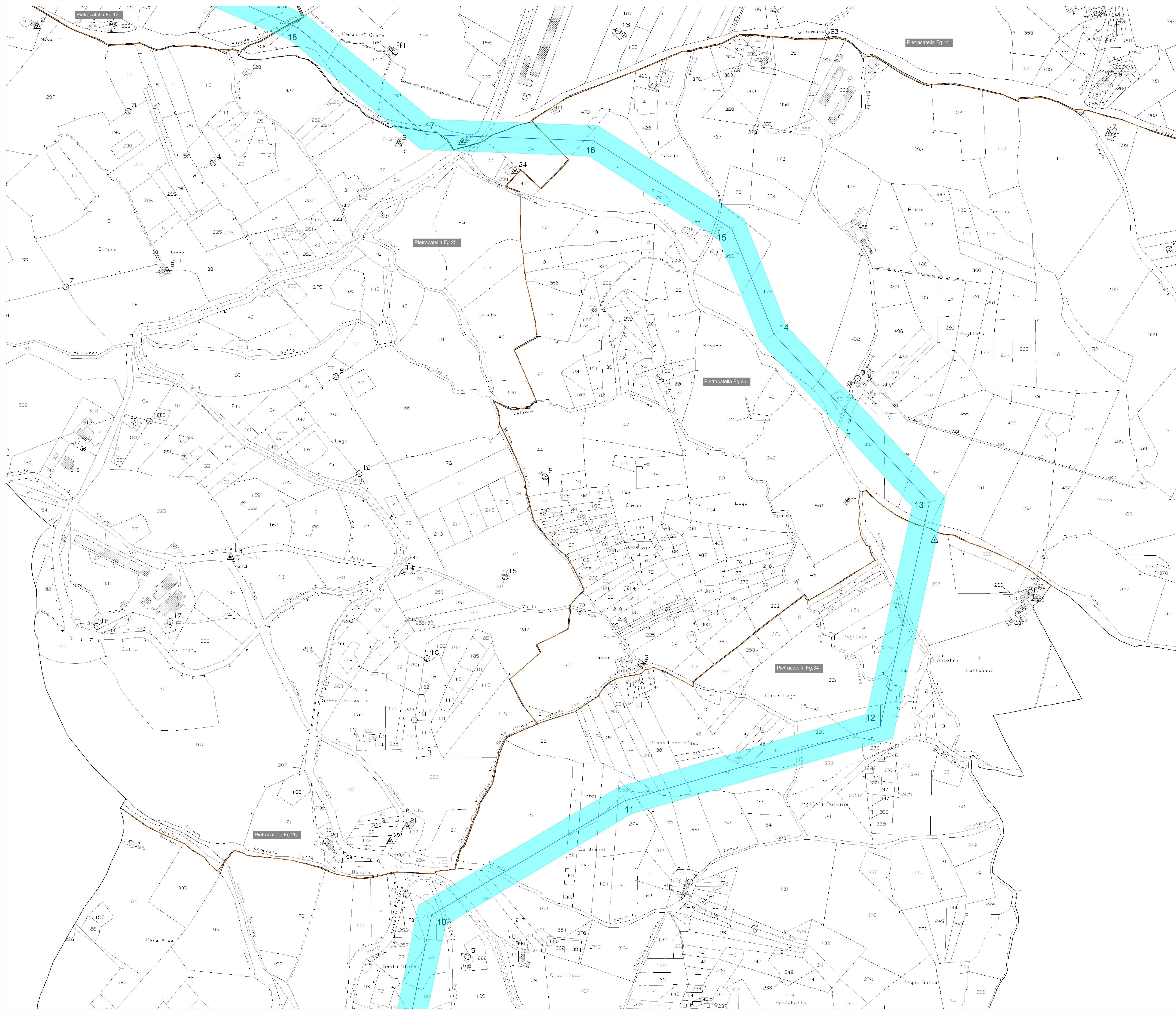
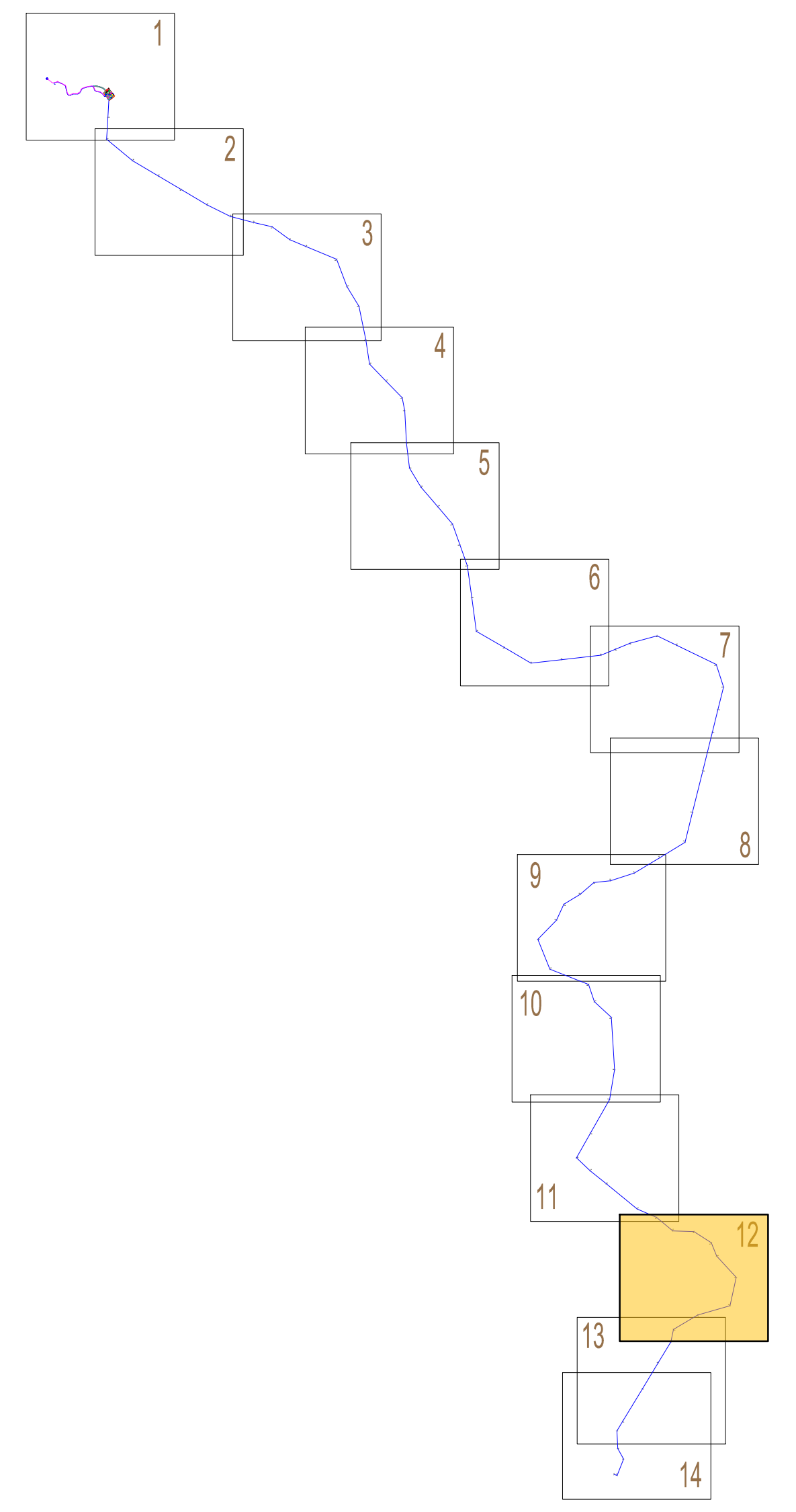
NUMERO E DATA ORDINE 4700029471 del 12.05.2020 pos. 30 prot. C1015942

SCALA DI STAMPA: 1:1 **SOSTITUISCE IL:** **SOSTITUITO DAL:**






Tutti i diritti su questo documento sono riservati. Riproduzione totale, anche parzialmente, senza autorizzazione scritta.



Quadro d'insieme



Legenda

-  Linea aerea a 150 kV
-  Confini fogli catastali
-  n. Sostegno AT a 150 kV
-  Distanze di prima approssimazione (DPA)
-  Recettore sensibile ai campi elettromagnetici

REGIONE MOLISE
Provincia di Campobasso
COMUNI DI MACCHIA VALFORTORE, MONACILIONI E PIETRACATELLA

PROGETTO
FUTURA SE RTN 150 kV DA INSERIRE IN ENTRA ED ESCE ALLA LINEA "MORRONE-LARINO" ED ELETTRODOTTO A 150 kV TRA LA SUDDETTA SE E LA CP PIETRACATELLA. OPERE PROPEDEUTICHE ALLA CONNESSIONE DEL POTENZIAMENTO DELL'IMPIANTO EOLICO MACCHIA VALFORTORE - MONACILIONI - PIETRACATELLA - S. ELIA A PIANISI. GIÀ AUTORIZZATO CON DECRETO N. 0000170 DEL 05/05/2021

ELETTRODOTTO - PLANIMETRIA CATASTALE CON DISTANZE DI PRIMA APPROSSIMAZIONE (DPA)

PROGETTO DEFINITIVO

COMMITTENTE		ERG Wind Energy			
-------------	--	------------------------	--	---	--

03	30/11/2022	Emissione Finale	F. Ghidali	P. Bonalumi	F. Carnevale
02	03/03/2023	Revisione a seguito commenti Terza	F. Ghidali	P. Bonalumi	F. Carnevale
01	04/11/2022	Revisione a seguito richiesta di Terza di modifica soluzione tecnica raccordi	F. Ghidali	P. Bonalumi	F. Carnevale
00	21/01/2022	Prima emissione	F. Ghidali	P. Bonalumi	F. Carnevale

REV.	DATA	DESCRIZIONE REVISIONI	CONSULENZA SPECIALISTI	VERIFICATO	APPROVATO
PROGETTISTA:  CESI S.p.A. Consulting Division Civil and Structural Engineering Via Rubicono, 54 I-20134 Milano - Italy Tel: +39 02 21251 Fax: +39 02 21255440 email: info@cesi.it www.cesi.it			 ISMES a 100 Company  3E Ingegneria S.r.l.		

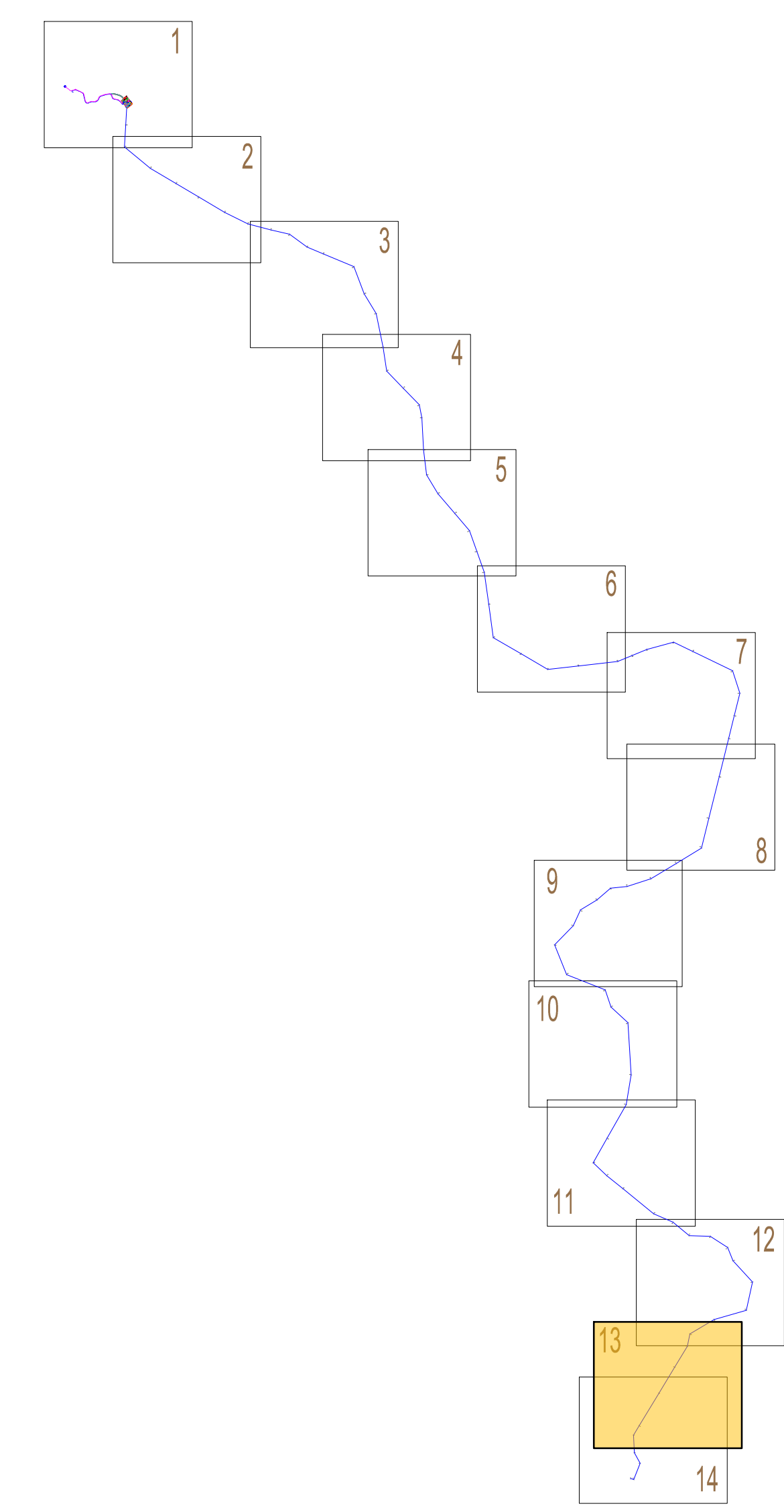
OGGETTO DELL'ELABORAZIONE
Tav. B.008.D2 Elettrodotto - Planimetria catastale con distanze di prima approssimazione (DPA)

ELABORAZIONE N.	NOME FILE	SCALA	FOGLIO
C2300056	Tav. B.008.D2 Elettrodotto - Planimetria catastale con DPA.dwg	1:2.000	12/14






NUMERO E DATA ORDINE	470029471 del 12.05.2020 pos. 30 prot. C1015942
SCALA DI STAMPA:	1:1
SOSTITUISCE:	
SOSTITUITO DA:	

Tutti i diritti sono riservati. Riproduzione totale, senza permesso, senza autorizzazione scritta.

Quadro d'insieme



Legenda

-  Linea aerea a 150 kv
-  Confini fogli catastali
-  n. Sostegno AT a 150 kv
-  Distanze di prima approssimazione (DPA)
-  Recettore sensibile ai campi elettromagnetici

REGIONE MOLISE
Provincia di Campobasso
COMUNI DI MACCHIA VALFORTORE, MONACILIONI E PIETRACATELLA

PROGETTO
 FUTURA SE RTN 150 KV DA INSERIRE IN ENTRA ED ESCE ALLA LINEA "MORRONE-LARINO" ED ELETTRODOTTO A 150 KV TRA LA SUDETTA SE E LA OP PIETRACATELLA, OPERE PROPEDEUTICHE ALLA CONNESSIONE DEL POTENZIAMENTO DELL'IMPIANTO EOLICO MACCHIA VALFORTORE - MONACILIONI - PIETRACATELLA - S. ELIA A PIANISI, GIÀ AUTORIZZATO CON DECRETO N. 0000170 DEL 05/05/2021


ELETTRODOTTO - PLANIMETRIA CATASTALE CON DISTANZE DI PRIMA APPROSSIMAZIONE (DPA)

PROGETTO DEFINITIVO

COMMITTENTE
 **ERG Wind Energy**

03	30/11/2023	Emissione Finale	F. Ghidali	P. Bonalumi	F. Carnevale
02	03/03/2023	Revisione a seguito commenti Terni	F. Ghidali	P. Bonalumi	F. Carnevale
01	04/11/2022	Revisione a seguito richiesta di Terni di modifica soluzione tecnica raccordi	F. Ghidali	P. Bonalumi	F. Carnevale
00	21/01/2022	Prima emissione	F. Ghidali	P. Bonalumi	F. Carnevale

REV.	DATA	DESCRIZIONE REVISIONI	ELABORATO	VERIFICATO	APPROVATO

PROGETTISTA
 **CESI S.p.A.**
 Consulting Division
 Civil and Structural Engineering
 Via Rubicono, 54
 I-20134 Milano - Italy
 Tel: +39 02 21251 Fax: +39 02 21255440
 email: info@cesi.it www.cesi.it

CONSULENTI SPECIALISTI
 **ISMES**  **3E Ingegneria S.r.l.**

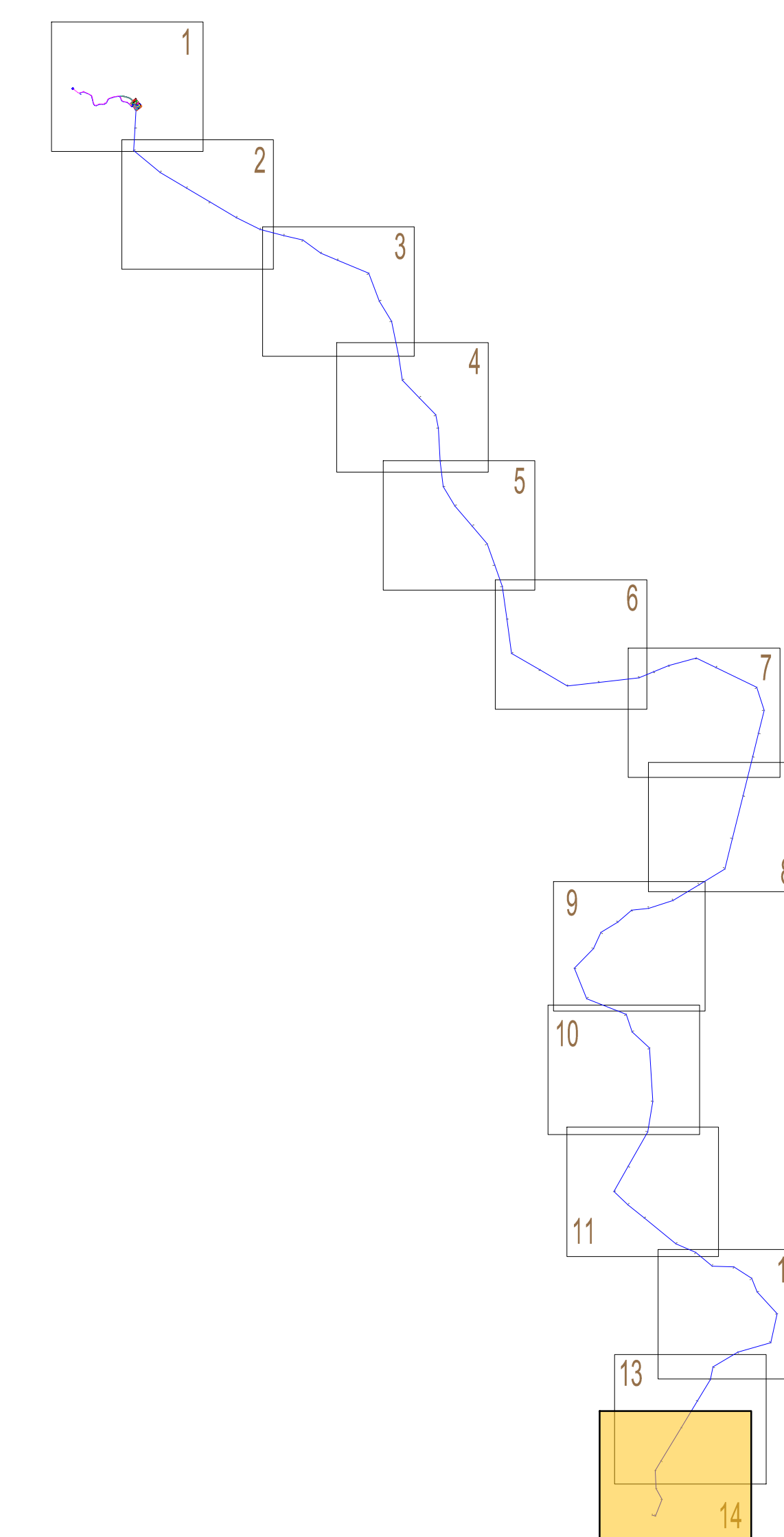
OGGETTO DELL'ELABORATO
Tav. B.008.D2 Elettrdotto - Planimetria catastale con distanze di prima approssimazione (DPA)

ELABORATO N. C2300056	NOME FILE Tav. B.008.D2 Elettrdotto - Planimetria catastale con DPA.dwg	SCALA 1:2.000	FOGLIO 13/14
---------------------------------	--	-------------------------	------------------------

NUMERO E DATA ORDINE: 470029471 del 12.05.2020 pos. 30 prot. C1015942
SCALA DI STAMPA: 1:1 **SOSTITUISCE IL:** **SOSTITUITO DAL:**

Tutti i diritti su questo documento sono riservati. Riproduzione totale, anche parzialmente, senza autorizzazione scritta.

Quadro d'insieme



Legenda

- Linea aerea a 150 kV
- Confini fogli catastali
- Sostegno AT a 150 kV
- Distanze di prima approssimazione (DPA)
- Recettore sensibile ai campi elettromagnetici

REGIONE MOLISE
Provincia di Campobasso
COMUNI DI MACCHIA VALFORTORE, MONACILIONI E PIETRACATELLA

PROGETTO
 FUTURA SE RTN 150 KV DA INSERIRE IN ENTRA ED ESCE ALLA LINEA "MORRONE-LARINO" ED ELETTRODOTTO A 150 KV TRA LA SUDETTA SE E LA OP PIETRACATELLA, OPERE PROPEDEUTICHE ALLA CONNESSIONE DEL POTENZIAMENTO DELL'IMPIANTO EOLICO MACCHIA VALFORTORE - MONACILIONI - PIETRACATELLA - S. ELIA A PIANISI, GIÀ AUTORIZZATO CON DECRETO N. 0000170 DEL 05/05/2021

ELETTRODOTTO - PLANIMETRIA CATASTALE CON DISTANZE DI PRIMA APPROSSIMAZIONE (DPA)

PROGETTO DEFINITIVO

COMMITTENTE
ERG Wind Energy

03	30/11/2022	Emissione Finale	F. Ghidella	P. Bonalumi	F. Carnevale
02	03/03/2023	Revisione a seguito commenti Tema	F. Ghidella	P. Bonalumi	F. Carnevale
01	04/11/2022	Revisione a seguito richiesta di Tema di modifica soluzione tecnica raccordi	F. Ghidella	P. Bonalumi	F. Carnevale
00	21/01/2022	Prima emissione	F. Ghidella	P. Bonalumi	F. Carnevale

REV.	DATA	DESCRIZIONE REVISIONI	ELABORATO	VERIFICATO	APPROVATO

PROGETTISTA
CESI S.p.A.
 Consulting Division
 Civil and Structural Engineering
 Via Rubicono, 54
 I-20134 Milano - Italy
 Tel: +39 02 21251 Fax: +39 02 21256440
 e-mail: info@cesi.it www.cesi.it

CONSULENTI SPECIALISTI
ISMES **3E Ingegneria S.r.l.**

OGGETTO DELL'ELABORATO
Tav. B.008.D2 ElettoDOTTO - Planimetria catastale con distanze di prima approssimazione (DPA)

LABORATORIO N.	NOME FILE	SCALA	FOGLIO
C2300056	Tav. B.008.D2 ElettoDOTTO - Planimetria catastale con DPA.dwg	1:2.000	14/14

NUMERO E DATA ORDINE: 4700228471 del 12.05.2020 pos. 30 prot. C1015942

SCALA DI STAMPA: 1:1 **SOSTITUISCE IL:** **SOSTITUITO DAL:**

Tutti i diritti su questo documento sono riservati. Riproduzione totale, anche parzialmente, senza autorizzazione scritta.

