


- Legenda**
- Elettrodotto 150kV in progetto
  - Sostegni 150 kV in progetto
  - SE Morrone
  - ⋯ Racordi interni in progetto
  - Impianto eolico autorizzato
  - Comuni
- Corine Land Cover IV - 2018**
- 1.1.1. Zone residenziali a tessuto continuo
  - 1.1.2. Zone residenziali a tessuto discontinuo
  - 1.2.1. Aree industriali, commerciali e dei servizi
  - 2.1.1.1. Colture intensive
  - 2.1.1.2. Colture estensive
  - 2.2.3. Oliveti
  - 2.4.1. Colture temporanee associate a colture permanenti
  - 2.4.2. Sistemi colturali e parteculari complessi
  - 2.4.3. Aree prev. occupate da colt. agrarie con spazi naturali importanti
  - 3.1.1.2. Boschi a prev. di querce caducifoglie
  - 3.1.1.6. Boschi a prev. di igrofitte
  - 3.1.2.1. Boschi a prev. di pini mediterranei e cipressi
  - 3.1.2.2. Boschi a prevalenza di pini oro-mediterranei e montani (pino nero e laricio, pino silvestre, pino loricato)
  - 3.1.2.5. Boschi ed ex-plantazioni a prev. di conifere esotiche
  - 3.1.3.1. Boschi misti di conifere e latifoglie a prevalenza di latifoglie
  - 3.1.3.2. Boschi misti di conifere e latifoglie a prevalenza di latifoglie a loro volta qualificati in cinque classi (dalla 31321 alla 31325) come nel caso della classe 312
  - 3.2.1.1. Praterie continue
  - 3.2.4. Aree a veget. boschiva e arbustiva in evoluzione
  - 5.1.2. Bacini d'acqua


N.B. Il sostegno rappresentato nella Tavola è da intendersi come un simbolo necessario solamente all'individuazione del centro picchetto; non rappresenta pertanto l'effettiva area in ingombro.

**REGIONE MOLISE**  
 Provincia di Campobasso  
 COMUNI DI MORRONE DEL SANNO - PROVIDENTI - RIPABOTTONI -  
 SANTELLIA A PIANISI - MACCHIA VALFORTORE - PIETRACATELLA


PROGETTO: Futura SE RTN 150 kV da inserire in entra ed esce alla linea "Morrone - Larino" ed elettrodotto a 150 kV tra la suddetta SE e la CP Pietracatella, opere propedeutiche alla connessione del potenziamento dell'impianto eolico Macchia Valfortore-Monacilioni-Pietracatella-S. Elia a Pianisi, già autorizzato con decreto n.0000170 del 05/05/2021



STUDIO DI IMPATTO AMBIENTALE

COMITENTE: **ERG Wind Energy** 

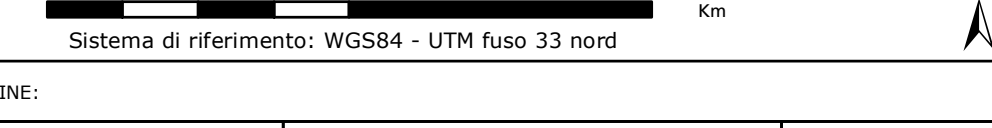
REV.	DATA	DESCRIZIONE REVISIONI	ELABORATO	VERIFICATO	APPROVATO
00	27/10/2023	Primo emissione			

PROGETTISTA: **CESI** 

 Via: CESI S.p.A.  
 Via Rabottino, 54  
 1-20134 Milano - Italy  
 Tel: +39 02 21255 - Fax: +39 02 21255440  
 e-mail: info@cesi.it - www.cesi.it

OGGETTO DELL'ELABORATO:  
**Tavola 6 - Carta di uso del suolo**

ELABORATO N:	NOME FILE:	SCALA:	FOLIO:
C3015204	C3015204_Tav06_Usa del suolo-OSM_25k_A0_.pdf	1:25000	1/1



Sistema di riferimento: WGS84 - UTM Fuso 33 nord

NUMERO E DATA ORDINE: \_\_\_\_\_  
 SCALA DI STAMPA: \_\_\_\_\_ SOSTITUISCE IL: \_\_\_\_\_ SOSTITUITO DAL: \_\_\_\_\_

Tutti i diritti di questo documento sono riservati. Riproduzione vietata, anche parzialmente, senza autorizzazione scritta.