







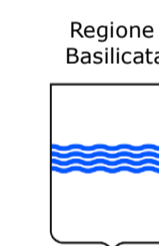


SISTEMA DELLE TUTELE - D. L.vo 42/2004 e s.m.i.

-  Aerogeneratori
-  art.142 lett. c) - Fiumi, torrenti e corsi d'acqua (buffer 150m)
-  art.142 lett. d) - Montagne eccedenti 1200 m s.l.m.
-  art.142 lett. g) - Foreste e boschi

Zonizzazione Parco Nazionale dell'Appennino Lucano Val d'Agri-Lagonegrese

-  ZONA 1, di elevato interesse naturalistico e paesaggistico con inesistente o limitato grado di antropizzazione
-  ZONA 2, di rilevante interesse naturalistico, paesaggistico e culturale con limitato grado di antropizzazione
-  ZONA 3, di rilevante valore paesaggistico, storico e culturale con elevato grado di antropizzazione



PROGETTO PER LA REALIZZAZIONE DI UN PARCO EOLICO PER LA PRODUZIONE DI ENERGIA ELETTRICA, DELLE OPERE CONNESSE E DELLE INFRASTRUTTURE INDISPENSABILI

Comuni di Armento e Montemurro (PZ)

PROGETTO DEFINITIVO

Carta dei vincoli paesaggistici - Buffer 50 Htot

Proponente



GEMINI WIND S.r.l.
Via Giuseppe Ripamonti, 44
20141 - MILANO
P. IVA: 12401220962

Progettisti



WTECH S.r.l.
Via del Gallitello n. 215
85100 - POTENZA (PZ)
P. IVA: 02009140761

Ing. Domenico Maria Bisaccia

Dott. Agr. Gino Panzari



N°Elaborato

A.17.a.9

Scala

1:10.000

Formato

A1

Revisione	Descrizione	Data	Preparato	Controllato	Approvato
00	Prima Emissione	Aprile 2023	Dott. G. Panzari	Ing. D. M. Bisaccia	Ing. D. M. Bisaccia