1 - FRUIBILITÀ E VALORIZZAZIONE DELLE AREE CHE OSPITANO I PARCHI EOLICI

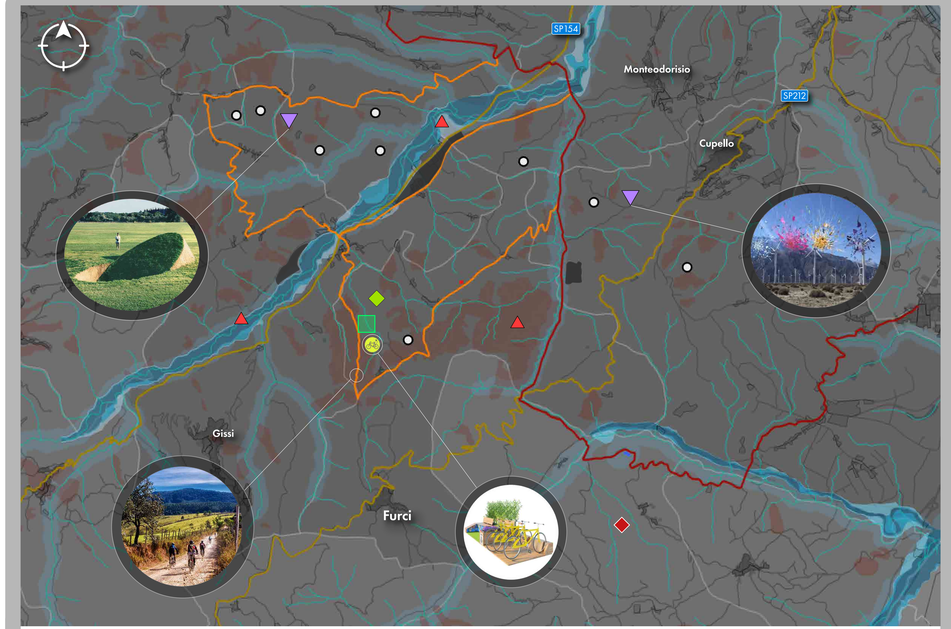

WTG - di progetto
SE TERNA 380/150 kV
Dissesto idrogeologico
Stazione di ricarica per bici elettriche
Installazioni di Land Art
Percorso cicloturismo di progetto
Percorso cicloturismo esistente
Oasi didattica
Bike park zone

DESCRIZIONE
Partendo dal contesto costituito dalla pianificazione e programmazione vigenti, con particolare attenzione al dissesto idrogeologico, potrà essere costruito un framework per mettere in sinergia le esigenze territoriali e contribuire a configurare una progettualità di area vasta. I progetti potranno essere eseguiti direttamente con le risorse economiche associate alla compensazione, ovvero donati agli EE.LL. per una successiva attuazione con altre fonti di finanziamento.

Sono stati previsti nell'area del parco eolico e nel suo intorno interventi specifici per garantire la fruibilità e la valorizzazione delle aree interessate. L'allestimento di percorsi di cicloturismo collegati all'abitato e la realizzazione di un "Bike park zone".

IMPATTI ATTESI:
Valorizzazione e messa a sistema delle progettualità esistenti, in un'ottica di progettazione di area vasta.

Aumentare la fruibilità delle aree e valorizzare l'intorno di progetto, anche in termini turistici, ridefinendo il paradigma di impatto paesaggistico dei parchi eolici, integrandoli in un'idea di "paesaggio", che valorizzi il contributo delle tecnologie pulite di produzione energetica.

AZIONI INTRAPRESE: Progettazione degli interventi di fruizione.

PLAYGROUND


AREA PICNIC

CICLOTURISMO

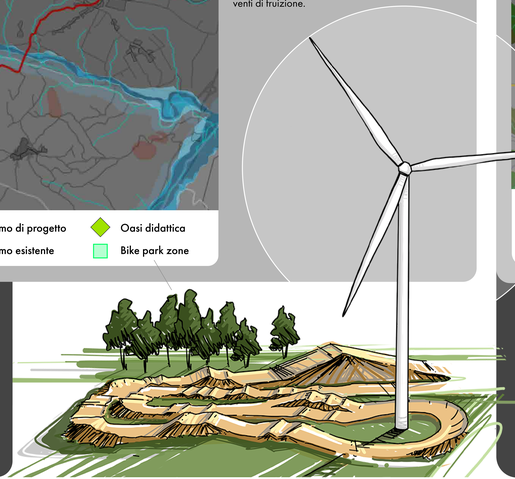

2 - TUTELA, FRUIZIONE E VALORIZZAZIONE DEL PATRIMONIO ARCHEOLOGICO

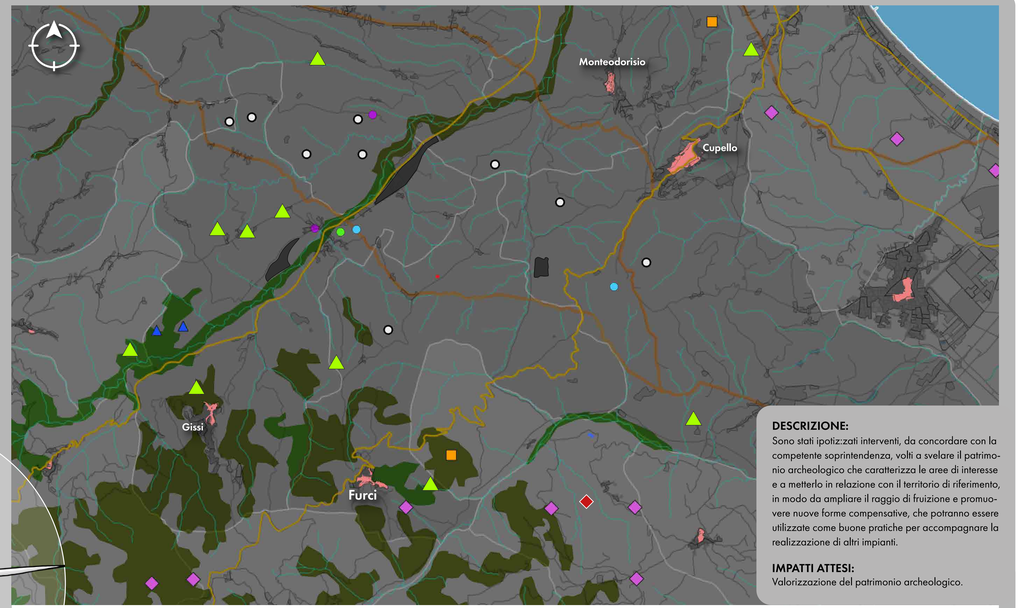

WTG - di progetto
SE TERNA 380/150 kV
Reticolo idrografico
Area a veg. boschiva e arbustiva in evoluzione
Boschi
Aree urbane di valore storico
Tratturi
Area di insediamento
Area di frammenti fittili
Villa
Centro abitato
Necropoli
Manufatto isolato - villa - santuario
Presenza isolata

DESCRIZIONE:
Sono stati ipotiz:zati interventi, da concordare con la competente soprintendenza, volti a svelare il patrimonio archeologico che caratterizza le aree di interesse e a metterlo in relazione con il territorio di riferimento, in modo da ampliare il raggio di fruizione e promuovere nuove forme compensative, che potranno essere utilizzate come buone pratiche per accompagnare la realizzazione di altri impianti.

IMPATTI ATTESI:
Valorizzazione del patrimonio archeologico.

RILIEVO ARCHEOLOGICO

VIRTUAL TOUR

OPEN DAY

3 - SOSTEGNO E FORMAZIONE ALLE COMUNITÀ LOCALI PER LA GREEN ECONOMY

- **ATTIVITÀ DI EDUCAZIONE AMBIENTALE NELLE SCUOLE**

DESCRIZIONE:
Partendo dal contesto costituito dalla pianificazione e programmazione vigenti (PTPR, quadro comunitario di sostegno, CIS, ecc), potrà essere costruito un framework per mettere in sinergia le esigenze territoriali e contribuire a configurare una progettualità di area vasta. I progetti potranno essere eseguiti direttamente con le risorse economiche associate alla compensazione, ovvero donati agli EE.LL. per una successiva attuazione con altre fonti di finanziamento.
IMPATTI ATTESI:
Aumento delle competenze energetiche e della consapevolezza ambientale nelle giovani generazioni.

- **FORMAZIONE SPECIFICA**

DESCRIZIONE:
Possibili azioni potrebbero prevedere l'istituzione di nuovi specifici indirizzi dedicati all'energia nell'ambito degli istituti tecnici professionali presenti nel territorio, oltre che dedicare interventi mirati di formazione al tessuto produttivo che potrebbe essere potenzialmente coinvolto nella realizzazione degli interventi.
IMPATTI ATTESI:
Formazione di elevate professionalità nel settore energetico e ambientale.

- **HACKATHON & MAKING**

DESCRIZIONE:
Eventi hackathon per l'exploiting di dati aperti a valenza ambientale ed energetica per realizzare piattaforme, app. Target: scuole del secondo ciclo, università, comunità di programmatori e makers, aziende tech.
IMPATTI ATTESI:
Aumento delle competenze tecnologiche e scientifiche nelle giovani generazioni, creazione di startup, spinoff scolastici e universitari.

hope group
FURCI COLLECHIESI

PROGETTO PER LA REALIZZAZIONE DI UN IMPIANTO PER LA PRODUZIONE DI ENERGIA MEDIANTE LO SFRUTTAMENTO DEL VENTO NEI TERRITORI COMUNALI DI CUPELLO, FURCI, MONTEODORISIO, SCERNI, GISSI E ATESSA(CH) LOC. COLLECHIESI
POTENZA NOMINALE 99.4 MW

PROGETTO DEFINITIVO - SIA

PROGETTAZIONE E SIA
ing. Fabio PACCAPELO
ing. Andrea PAGGESI
ing. Antonella Laura GIORDANO
ing. Raffaella SACCAROLA
COLLABORATORI
geom. Rosa CORINI
ing. Giulio MORRONE

STUDI SPECIALISTICI
ARCHEOLOGIA
geol. Matteo DI CARLO
ACUSTICA
ing. Antonio FALCONE
STUDIO FAUNISTICO
dott.ssa Fabio MATERNIGAGLIA
STUDIO INDUCIBIMENTO
dott. Giuseppe MARCHESANI
ARCHEOLOGIA
MELIUS
dott.ssa archeol. Martina Di Carlo - dr. archeol. Gabriele MONASTERO

INTERVENTI DI COMPENSAZIONE E VALORIZZAZIONE
arch. Gianfranco FORNASILI
arch. Andrea GIUFFRIDA

PD.AMB. INTERVENTI DI COMPENSAZIONE E VALORIZZAZIONE

AMB.3 Inquadramento degli interventi di compensazione e valorizzazione

REV.	DATA	DESCRIZIONE

Formato: ISO A0 (841x1189)
Scala: 1:1000
Data: 16/05/2025
Codice: 1-2-3-PD-AMB-3
Nome file: 1-2-3-PD-AMB-3
Revisione n°: 00
Data: 16/05/2025
Stato: PRELIMINARE
Cod.Elaborato: Qualifica+Elaborato+Sequenza+Ver.