PLANIMETRIA TM01
SCALA 1:200

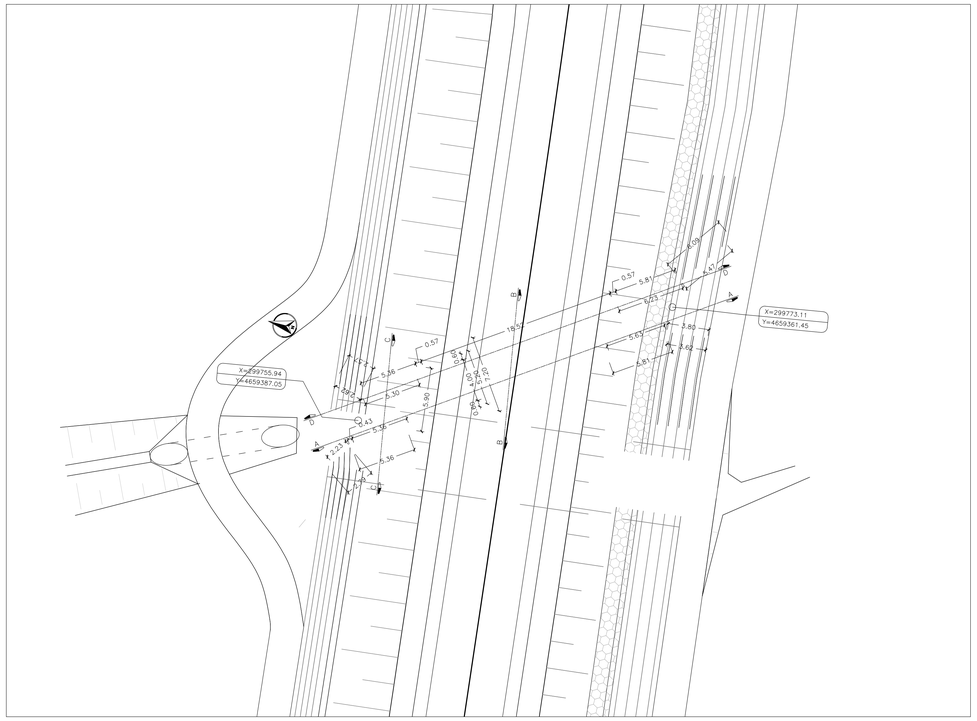

PLANIMETRIA STATO DI FATTO - SCAVI TM01
SCALA 1:200

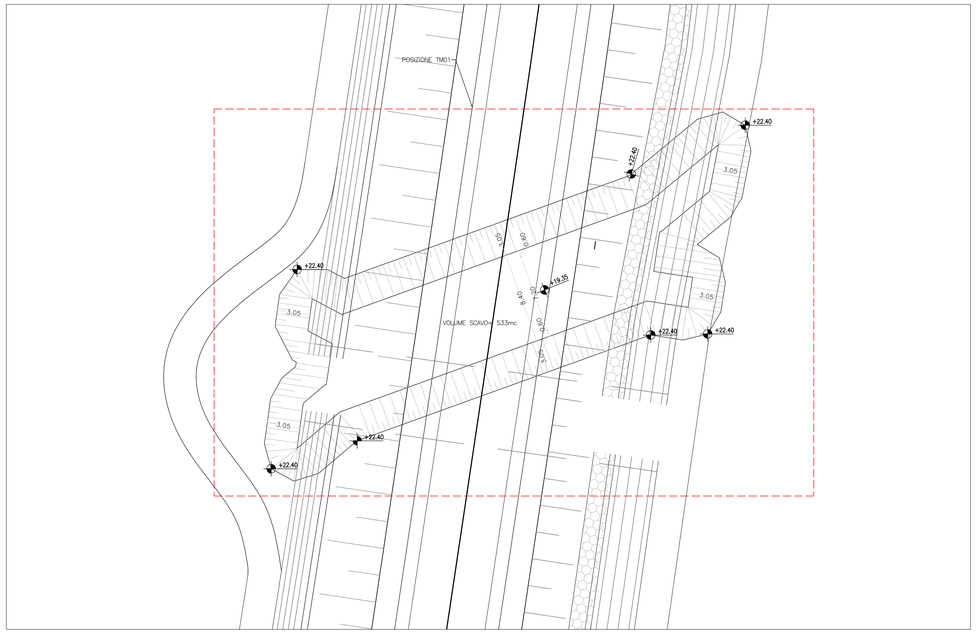

PIANTA IMPALCATO
SCALA 1:100

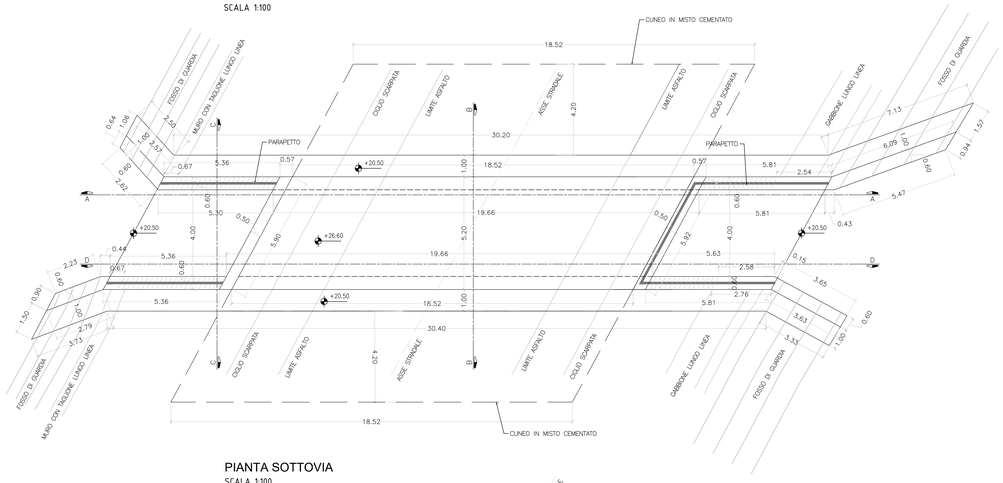

PIANTA SOTTOVIA
SCALA 1:100

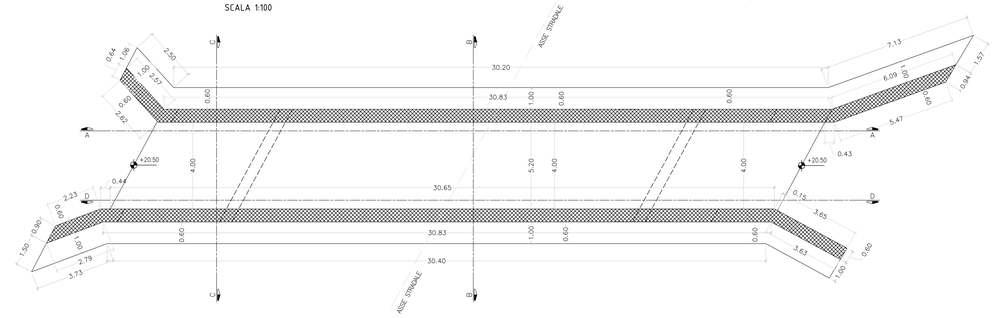

SEZIONE LONGITUDINALE A-A
SCALA 1:100

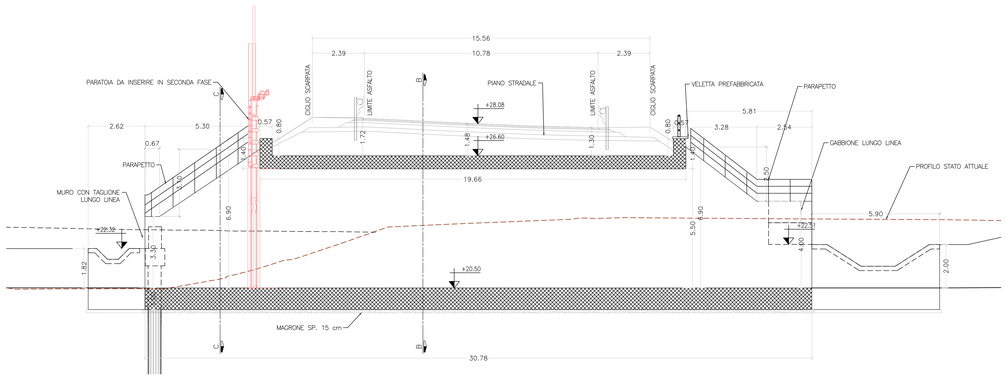

SEZIONE LONGITUDINALE D-D
SCALA 1:100

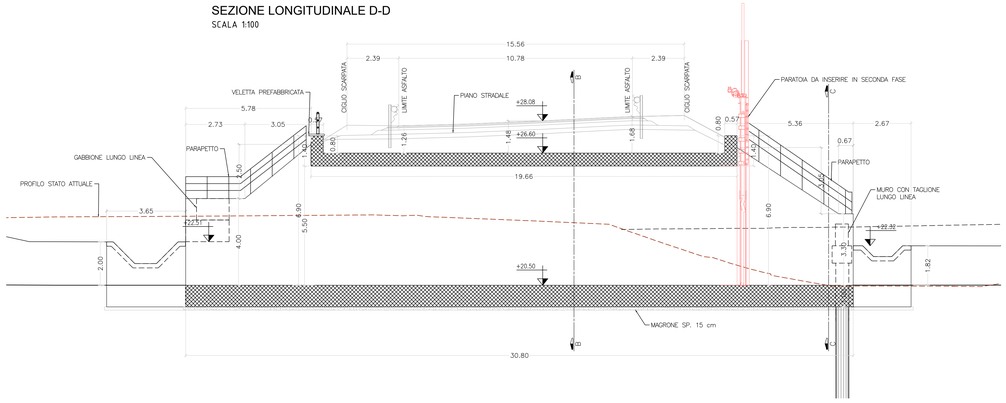

PLANIMETRIA DI RIFERIMENTO

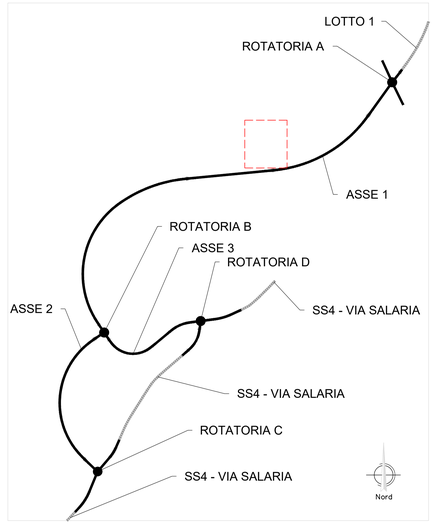

PARATOIA
PROSPETTO
SCALA 1:50

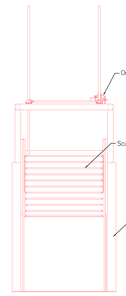

SEZIONE
SCALA 1:50

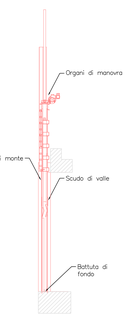

PARTICOLARE PARAPETTO
SCALA 1:20

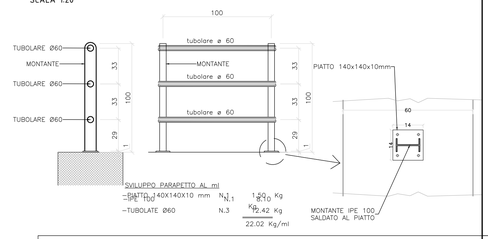

DETTAGLIO IMPERMEABILIZZAZIONE
SCALA 1:20

Impermeabilizzazione:
- Geotessile di peso non inferiore a 400 g/cm²
  Resistenza a trazione: P 1750 N/5cm (> 25 kN/m)
- Guaina in polestere plastico bituminoso sp=5mm
  Impermeabilità 60 kPa
  Resistenza a trazione 700 N
  Allungamento a trazione 40%
  Resistenza a punzonamento 20 kg

SEZIONE B-B
SCALA 1:100

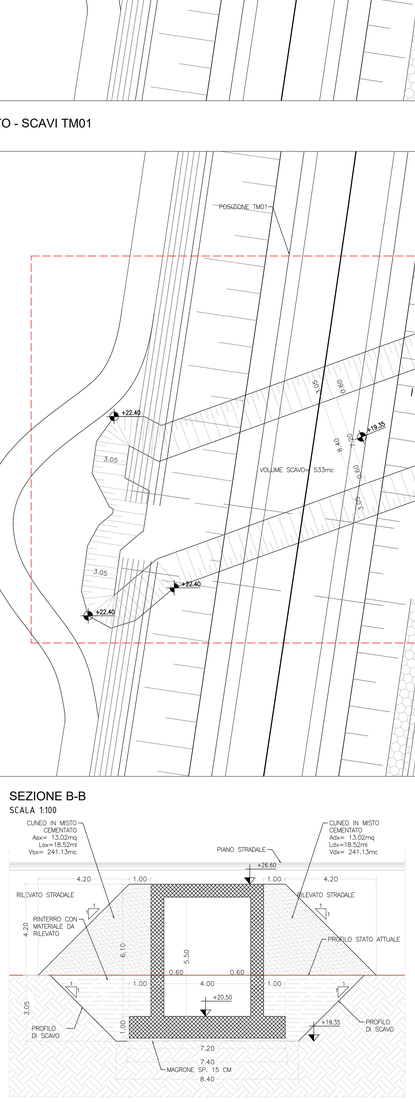

SEZIONE C-C
SCALA 1:100

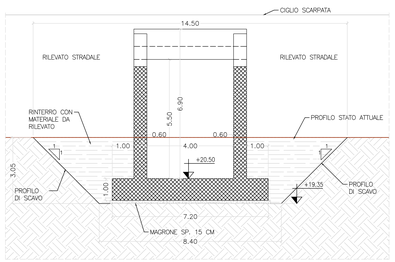

anas
GRUPPO FS ITALIANE

Direzione Tecnica

SS.4 - Variante dell'abitato di Monterotondo Scalo - 2°Stralcio

PROGETTO DEFINITIVO
COD. RM190

PROGETTAZIONE: ATI SINTAGMA - GDG - ICARIA

IL RESPONSABILE DELL'INTEGRAZIONE DELLE PRESTAZIONI SPECIALISTICHE:
Dott. Ing. Nando Granieri
Ordine degli Ingegneri della Prov. di Perugia n° A351

IL PROGETTISTA:
Elena Bartolocci
Ordine dei Ingegneri della Prov. di Terni n° A3217

IL GEOLOGO:
Dott. Geol. Giorgio Cerquiglini
Ordine dei Geologi della Regione Umbria n°108

Il R.U.P.:
Dott. Ing.
Paolo Nardocci

IL COORDINATORE PER LA SICUREZZA IN FASE DI PROGETTAZIONE:
Dott. Ing. Filippo Pambianco
Ordine degli Ingegneri della Prov. di Perugia n° A1373

IL GRUPPO DI PROGETTAZIONE:
MANDATARIA: Sintagma
MANDANTI: GEOTECHNICAL DESIGN GROUP; ICARIA società di ingegneria

Dott.Ing. N.Granieri; Dott.Arch. L.Mezzetti; Dott.Arch. A.Brauchles; Dott.Ing. F.Durastanti; Dott.Geol. G.Cerquiglini; Geom. S.Scopetta; Dott.Ing. A.Bartolocci; Dott.Ing. M.Brugioni Botta; Dott.Ing. E.Sellari; Dott.Ing. L.Dinelli; Dott.Ing. I. Nani; Dott.Agr. F.Pambianco; Dott.Agr. F.Berti Nulli; Dott. Ing. D.Carlaccini; Dott. Ing. S.Sacconi; Dott. Ing. M.Rocchi; Dott. Ing. V.De Gori; Dott. Ing. C.Consorti; Geom. M.Mauro; Dott. Ing. V.Rotiesiani; Dott. Ing. F.Macchioni; Dott. Ing. L.Leoni; Dott. Ing. V.Piunno; Dott. Ing. G.Pulli; Geom. C.Sugaroni

PROTOCOLLO | DATA

ORDINE DEGLI INGEGNERI DELLA PROVINCIA DI PERUGIA — Certificato n° 1 — DOTTORE INGEGNERE NANDO GRANIERI — SETTORE CIVILE E AMBIENTALE, SETTORE INDUSTRIALE, SETTORE DELL'INFORMAZIONE

ORDINE degli INGEGNERI — INGEGNERE Vladimiro ROTISCIANI — Sez. A — N° 878 — Settore Civile e Ambientale, Industriale, dell'Informazione

OPERE MINORI
TOMBINO n.1 km 0+722.22
Pianta profilo e sezioni

CODICE PROGETTO (PROGETTO)	LIV. PROG.	N. PROG.	NOME FILE T00-TM01-STR-D101-B	REVISIONE	SCALA:
DPRM0190	D	20	CODICE ELAB. T00TM01STRD101	B	Varie

REV.	DESCRIZIONE	DATA	REDATTO	VERIFICATO	APPROVATO
B	Riscontro Richiesta Integrazioni MASE 2109.19-02-24	*FEB 2024*	*A.Sharo*	*F.Macchioni*	*N.Granieri*
A	Emissione	*17/01/2021*	*V.Piunno*	*F.Macchioni*	*N.Granieri*