




Legenda

Interventi di progetto

-  Tracciato di progetto
-  Cantiere Base
-  Cantiere Operativo
-  Area di deposito intermedio

Componenti ambientali oggetto di monitoraggio

-  Idrico superficiale
-  Idrico sotterraneo
-  Suolo



 **Sanas**
GRUPPO FS ITALIANE

Direzione Tecnica

SS.4 - Variante dell'abitato di Monterotondo Scalo - 2°Stralcio

PROGETTO DEFINITIVO COD: RM190

PROGETTAZIONE: **ATI SINTAGMA - GDG - ICARIA**

IL RESPONSABILE DELL'INTEGRAZIONE DELLE PRESTAZIONI SPECIALISTICHE:
Dot. Ing. Renato Grassini
Ordine degli Ingegneri della Prov. di Perugia n° A351

IL GRUPPO DI PROGETTAZIONE: MANDANTIA: MANDANTI:
  

IL PROGETTISTA:
Elvira Bartolucci
Ordine degli Ingegneri della Prov. di Perugia n° A3217

IL GEOLOGO:
Dot. Geol. Giorgio Carpagliani
Ordine dei Geologi della Regione Umbria n° 158

IL R.E.P.P. (R. 17/09/2003):
Dot. Ing. T. Siani
Dot. Ing. P. Paganelli
Dot. Agr. F. Bersani

Dot. Ing. Paolo Narducci

IL COORDINATORE PER LA SICUREZZA IN FASE DI PROGETTAZIONE:
Dot. Ing. Filippo Pambianco
Ordine degli Ingegneri della Prov. di Perugia n° A3173

PROTOCOLLO DATA

AMBIENTE STUDIO DI IMPATTO AMBIENTALE Planimetria punti di indagine

CODICE PROGETTO	PROGETTO	UNI. PROG.	N. PROG.	NO. FILE	REVISIONE	SCALA:
DPRM0190	D	20		T001A01AMBCT01	A	

REV.	DESCRIZIONE	DATA	REDATTO	VERIFICATO	APPROVATO
A	Emissione Riscorso Richiesta Integratori MASE 2109.19-02-24	FEB 2024	S.Brucchi	A. Brucchi	K.Gronati