

IL PARCO DI QUARTIERE



OBIETTIVI PROGETTUALI

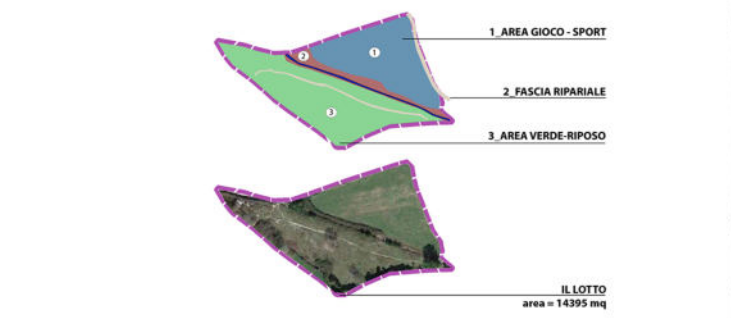
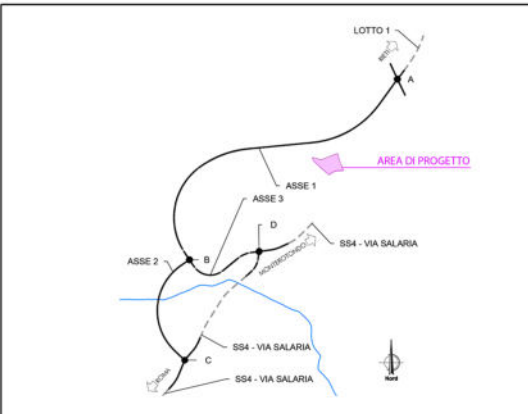
- RECUPERO DI AREE CHE STANNO PERDENDO LA LORO VOCAZIONE AGRICOLA
- IMPLEMENTAZIONE DELLE AREE A VERDE
- AREA A VALENZA ECOLOGICA

Parco di quartiere connesso alla rete di percorsi ciclo-pedonali avendo di retto accesso alla viabilità locale.

Gli interventi prevedono:

- la piantumazione di specie arboree ed arbustive
- installazione di piccole attrezzature per la sosta ed il riposo delle persone e per l'attività fisica
- creazione di un'area giochi per bambini
- posizionamento di telecamere per la sicurezza
- installazione di una recinzione intorno all'area

IL CONCEPT




LA FASCIA RIPARIALE
 - strato erbaceo che caratterizza i livelli inondabili: IRIS, GIUNCO COMUNE.
 - per i livelli poco più alti e umidi: SALCERELLA, EUISETO
 - per la parte più alta del fosso: CORNIOLO SANGUINELLO

IRIS GIUNCO COMUNE SALCERELLA CORNIOLO SANGUINELLO EUISETO



- LEGGENDA
- 1 individuazione area GIOCO, a = 5100MQ
 - 2 individuazione FASCIA RIPARIALE nella quale viene prevista la pulizia dell'area e la piantumazione di specie autoctone per contrastare la crescita di piante infestanti, a = 1200 MQ
 - 3 individuazione area VERDE - RIPOSO, a=8500 MQ
 - area di progetto, a = 14800 MQ
 - il fosso
 - percorsi pedonali permeabili esistenti
 - la recinzione
 - accessi principali con sistema di video sorveglianza (n.3)



Sanas
GRUPPO FS ITALIANE

Dirazione Tecnica

SS.4 - Variante dell'abitato di Monterotondo Scalo - 2°Stralcio

PROGETTO DEFINITIVO COD RM190

PROGETTAZIONE: ATI SINTAGMA - GDG - ICARIA

IL RESPONSABILE DELL'INTEGRAZIONE DELLE PRESTAZIONI SPECIALISTICHE:
 Dott. Ing. Nando Corradi
 Ordine degli Ingegneri della Prov. di Perugia n° 4351

IL GRUPPO DI PROGETTAZIONE:
 MANDATARIA: SINTAGMA DESIGN GROUP ICARIA
 SOCIETA' DI INGEGNERIA

IL PROGETTISTA:
 Elena Bartolucci
 Ordine degli Ingegneri della Prov. di Perugia n° 4351

IL GEOLOGO:
 Dott. Geol. Giorgio Compagnoli
 Ordine dei Geologi della Regione Umbria n° 138

R.I.P.I.P.:
 Dott. Ing. Paolo Narducci

IL COORDINATORE PER LA SICUREZZA IN FASE DI PROGETTAZIONE:
 Dott. Ing. Filippo Panibianco
 Ordine degli Ingegneri della Prov. di Perugia n° 4351

PROTOCOLLO DATA

AMBIENTE
 RELAZIONE PAESAGGISTICA E STUDIO DI INSERIMENTO PAESAGGISTICO
 Mitigazione e Compensazione: concept Parco di Quartiere

CODICE PROGETTO	PROGETTO	ED. MOD.	NO. REL.	FOCI	NO. FILE	REVISIONE	SCALA:
DPRM0190	D	2.0			T001A11AMB P P10	A	
REV.	DESCRIZIONE	DATA	REDDITO	VERIFICATO	APPROVATO		
A	Riscontro Richiesta Integratori MASE 2108.19-02-24	FEB 2024	S.Brucchi	A. Brucchi	A. Grandi		



SUGGERIMENTI PROGETTUALI

PERCORSI PEDONALI PERCORSI CICLO-PEDONALI AREA GIOCO-SPORT AREA VERDE - RIPOSO NUOVA RECINZIONE