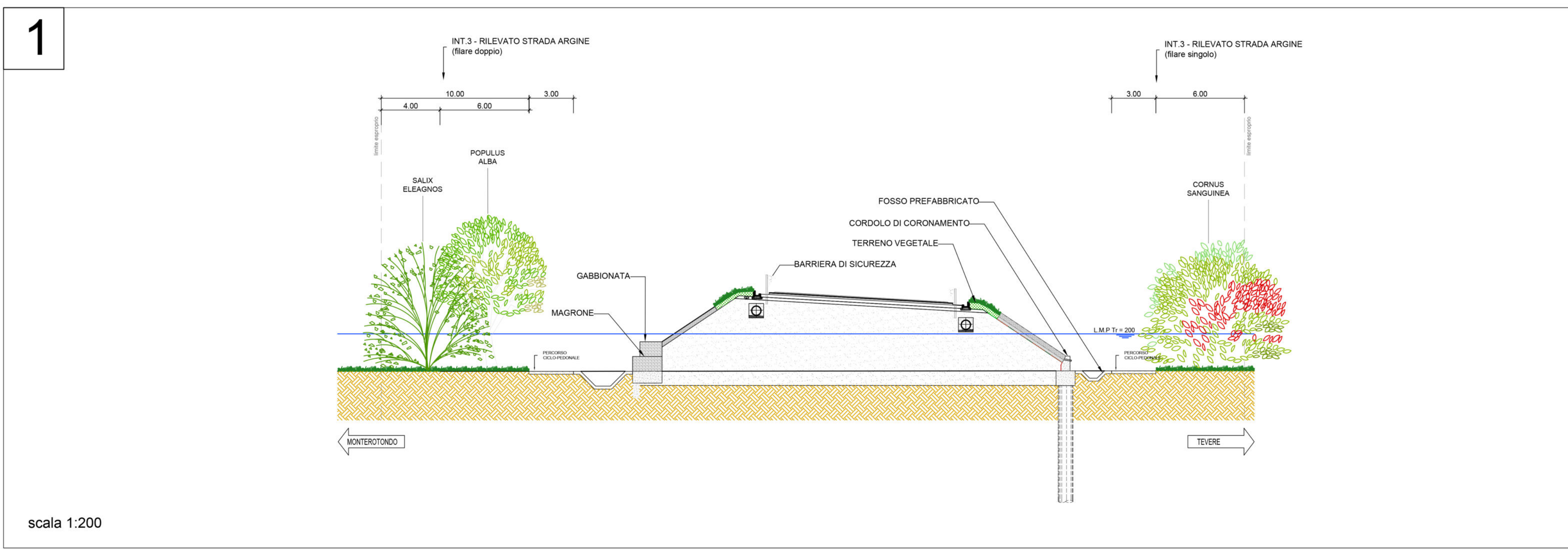
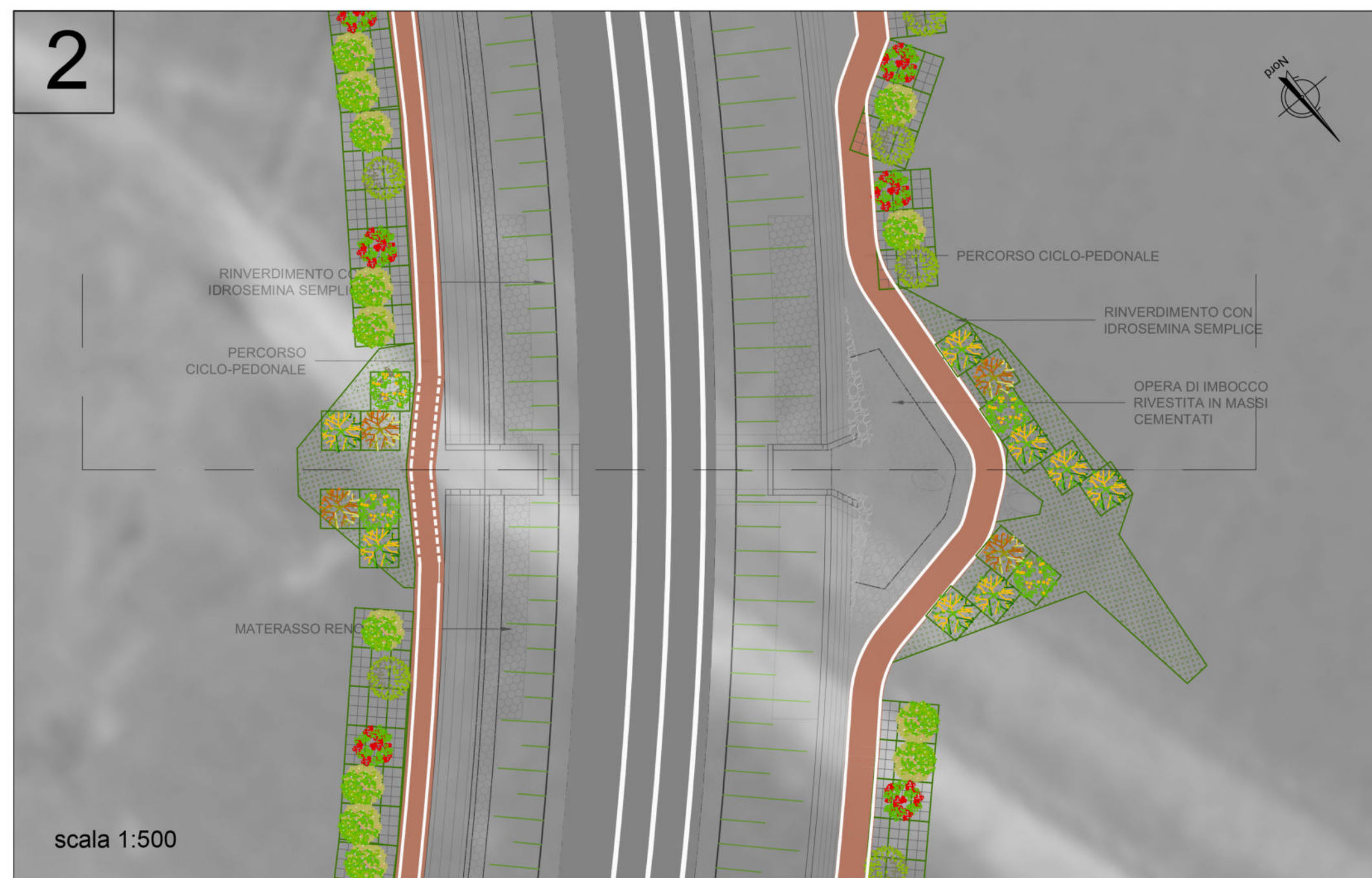
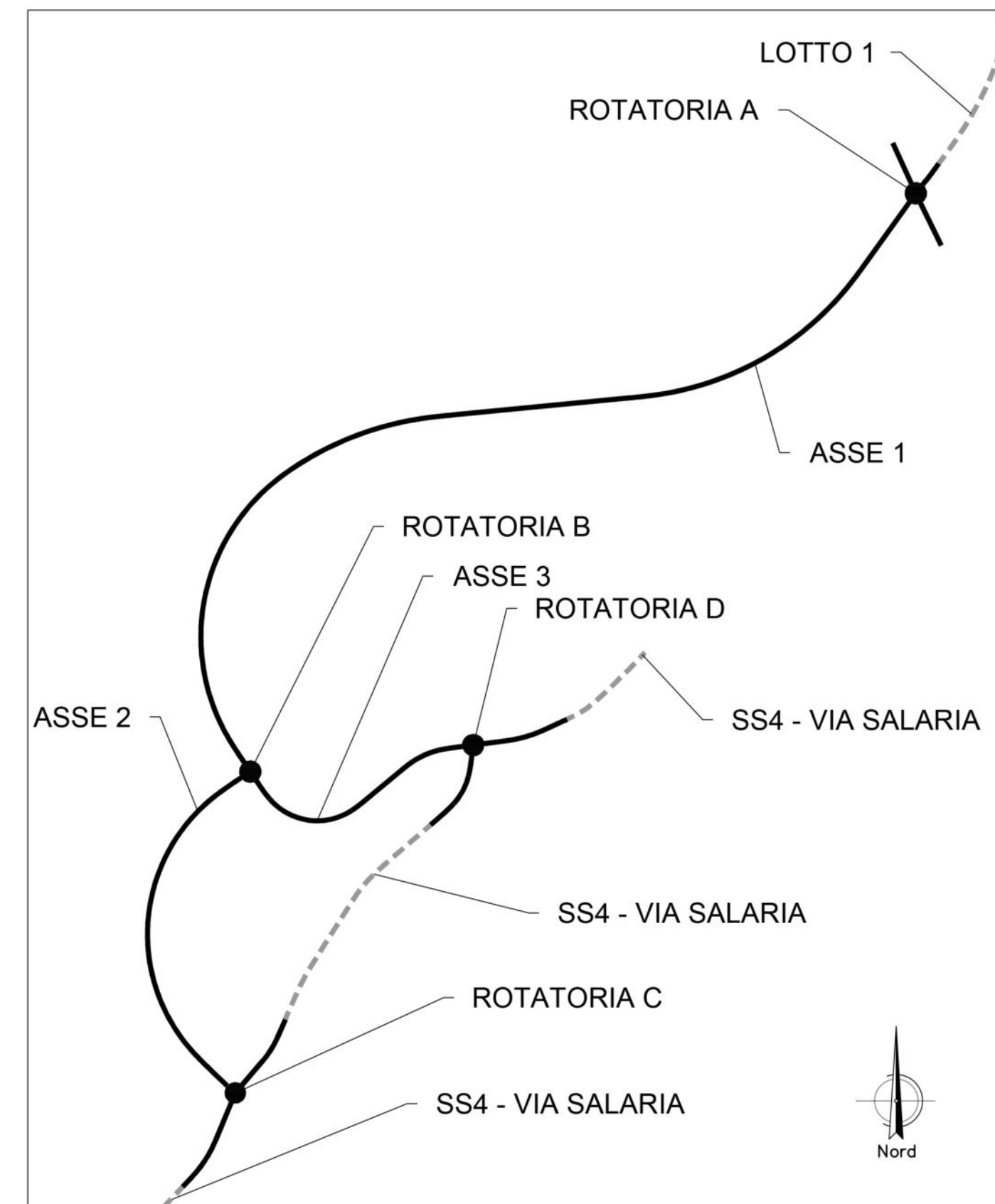


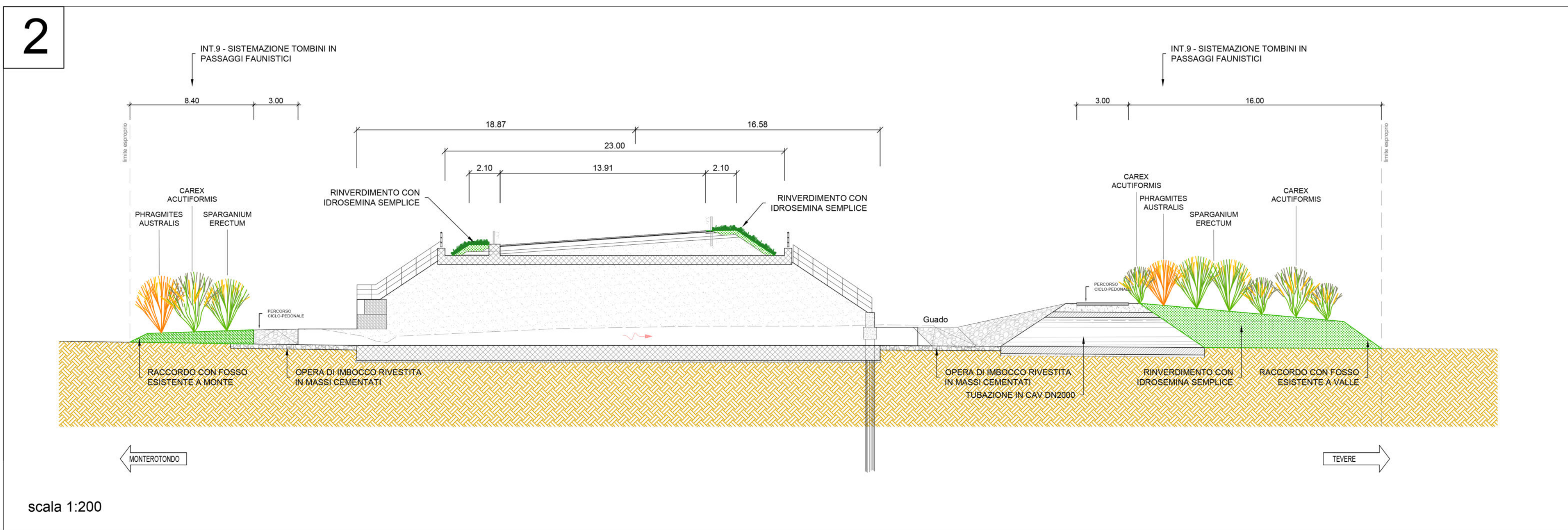
scala 1:500



scala 1:200



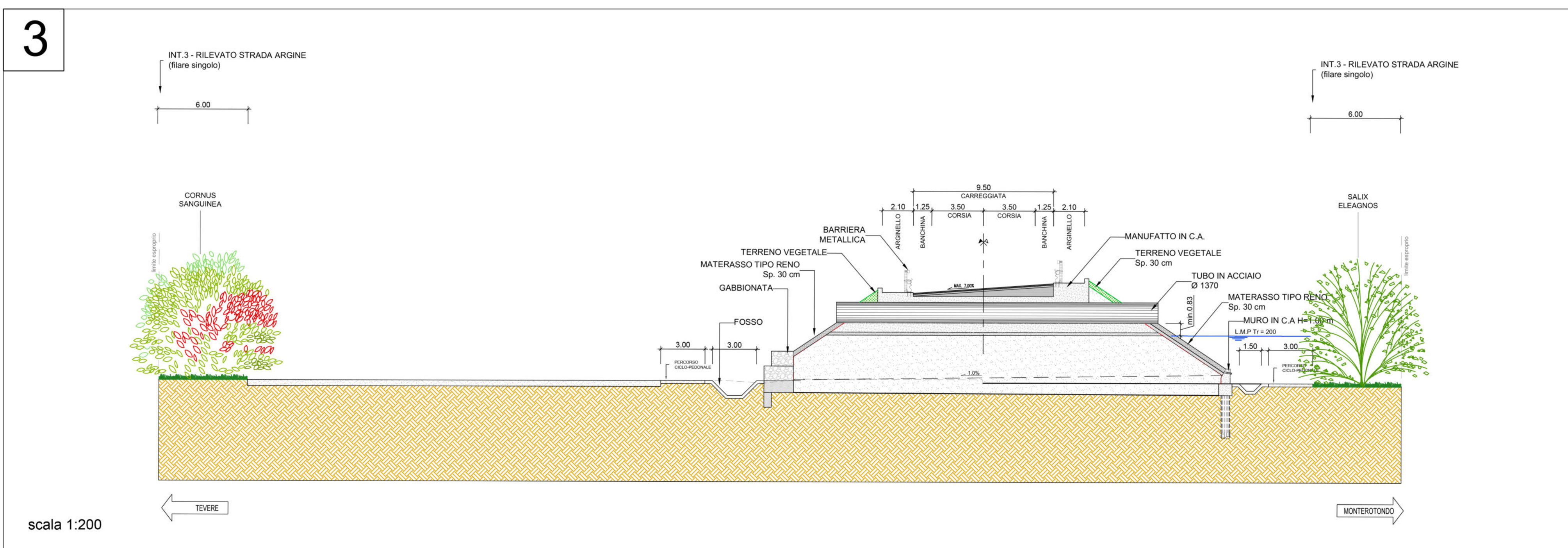
scala 1:500



scala 1:200



scala 1:500



scala 1:200

Sanas
GRUPPO FS ITALIANE
Direzione Tecnica

SS.4 - Variante dell'abitato di Monterotondo Scalo - 2°Stralcio

PROGETTO DEFINITIVO COD. RM190

PROGETTAZIONE: ATI SINTAGMA - GDG - ICARIA

IL RESPONSABILE DELL'INTEGRAZIONE DELLE PRESTAZIONI SPECIALISTICHE: Dott. Ing. Nando Granieri
Ordine degli Ingegneri della Prov. di Perugia n° A351

IL GEOLOGO: Dott. Geol. Giorgio Cerquiglini
Ordine dei Geologi della Regione Umbria n° 308

IL R.U.P.: Dott. Ing. Paolo Narducci

IL COORDINATORE PER LA SICUREZZA IN FASE DI PROGETTAZIONE: Dott. Ing. Filippo Pambianco
Ordine degli Ingegneri della Prov. di Perugia n° A1373

MANDATARIA: SINTAGMA
MANDANTI: ICARIA

PROTOCOLLO DATA

AMBIENTE
RELAZIONE PAESAGGISTICA E STUDIO DI INSERIMENTO PAESAGGISTICO
Sezioni e dettagli interventi opere a verde (Tav. 1/3)

CODICE PROGETTO	PROGETTO	PROG.	N. PROG.	NOME FILE	REVISIONE	SCALA:
DPRM0190	D	20	20	T00IA11AMB SZ01	B	varie

B	Riscontro Richiesta Integrazioni MASE 2109.19-02-24	FEB 2024	S. Brocchini	A. Brocchini	N. Granieri
A	Emissione	17/01/2021	F. Berli Nalli	A. Brocchini	N. Granieri
REV.	DESCRIZIONE	DATA	REDATTO	VERIFICATO	APPROVATO