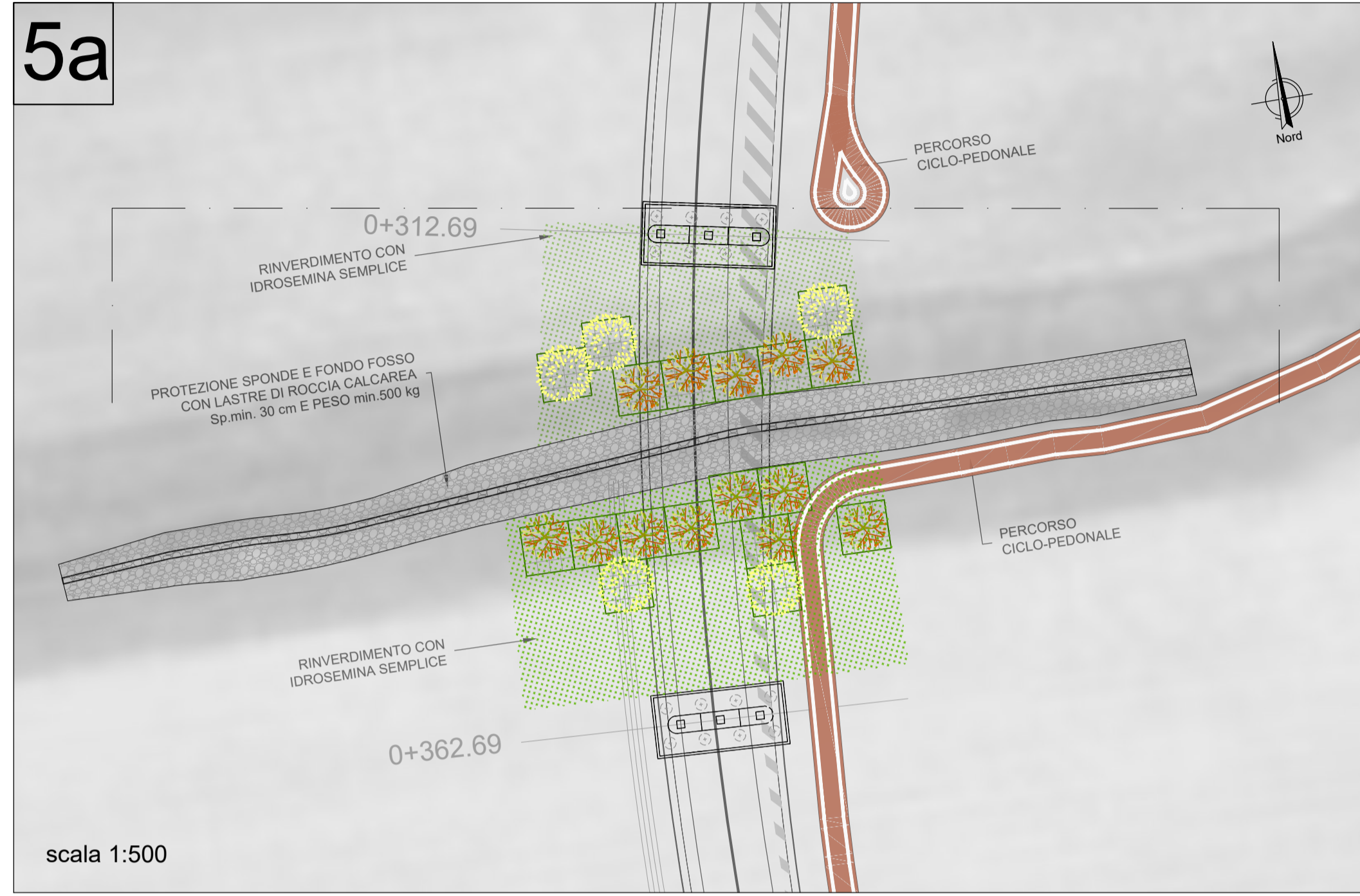
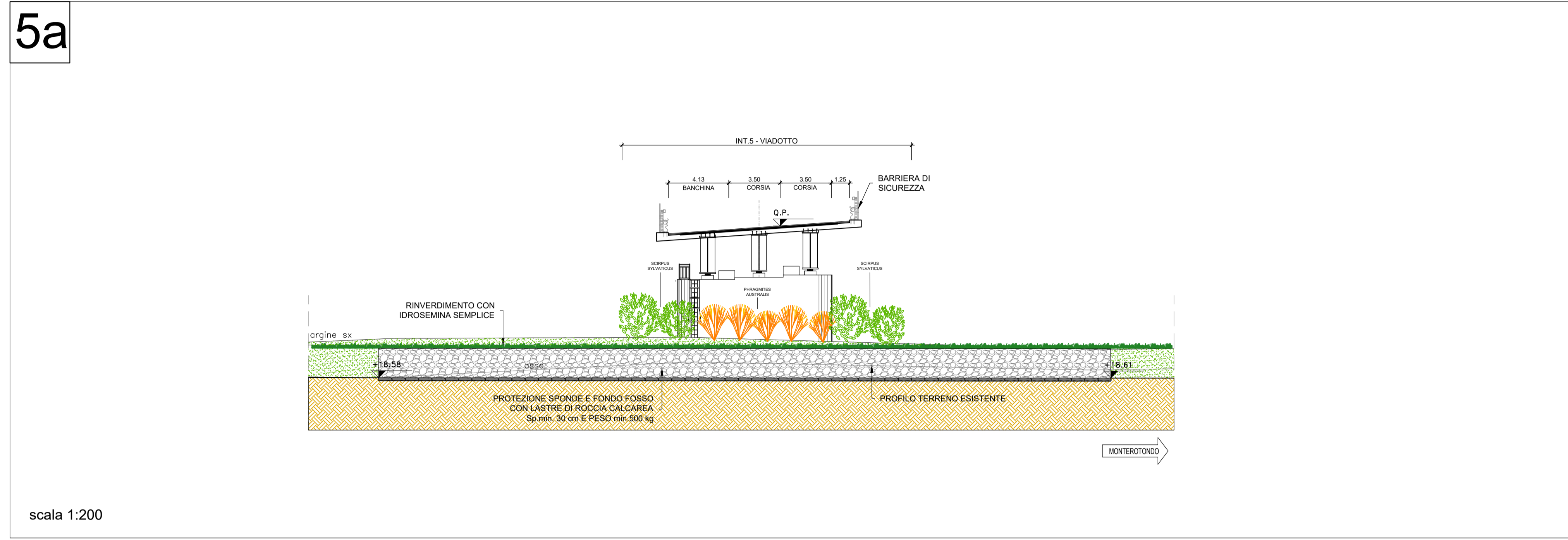


5a

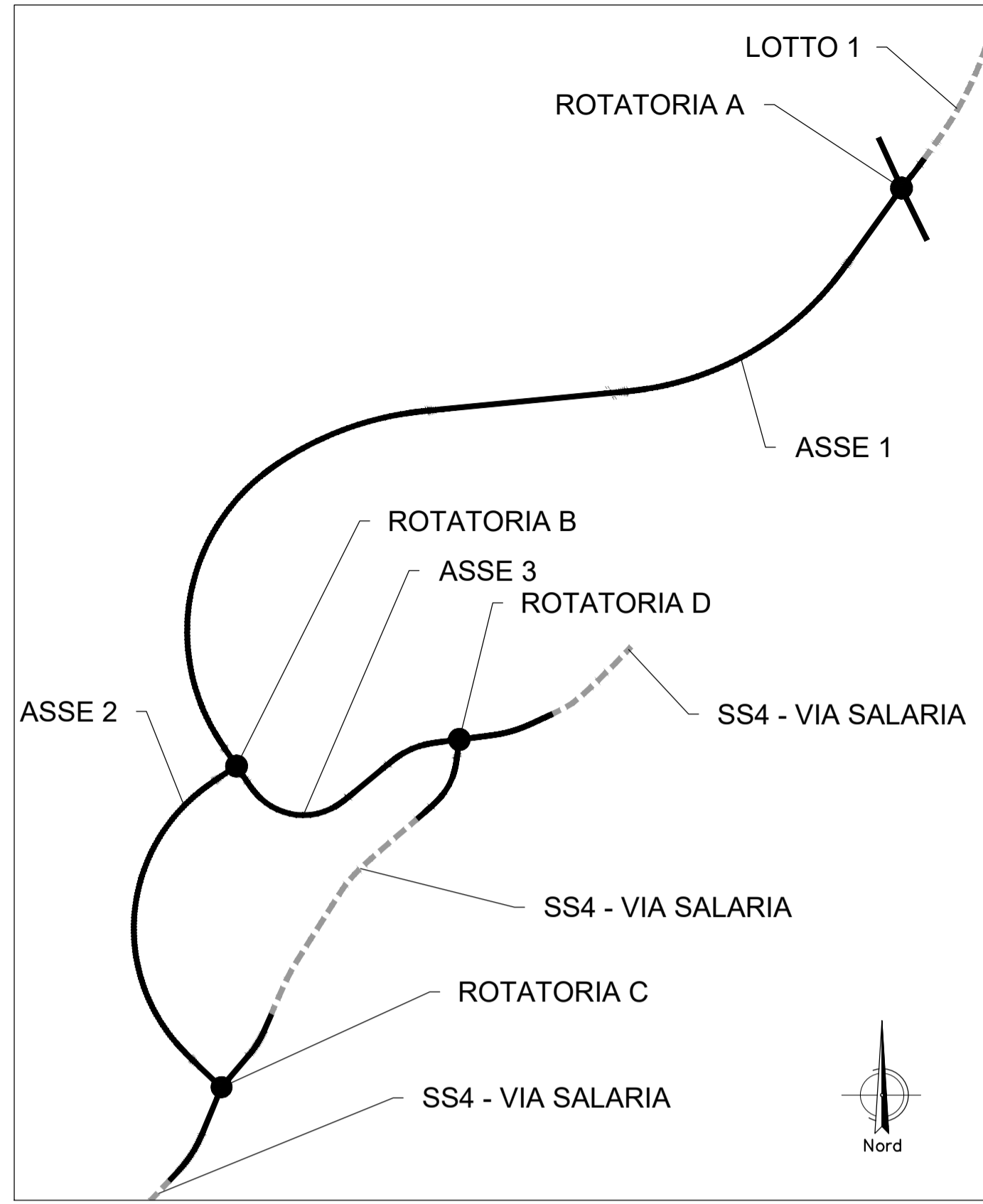


scala 1:500

5a



scala 1:200

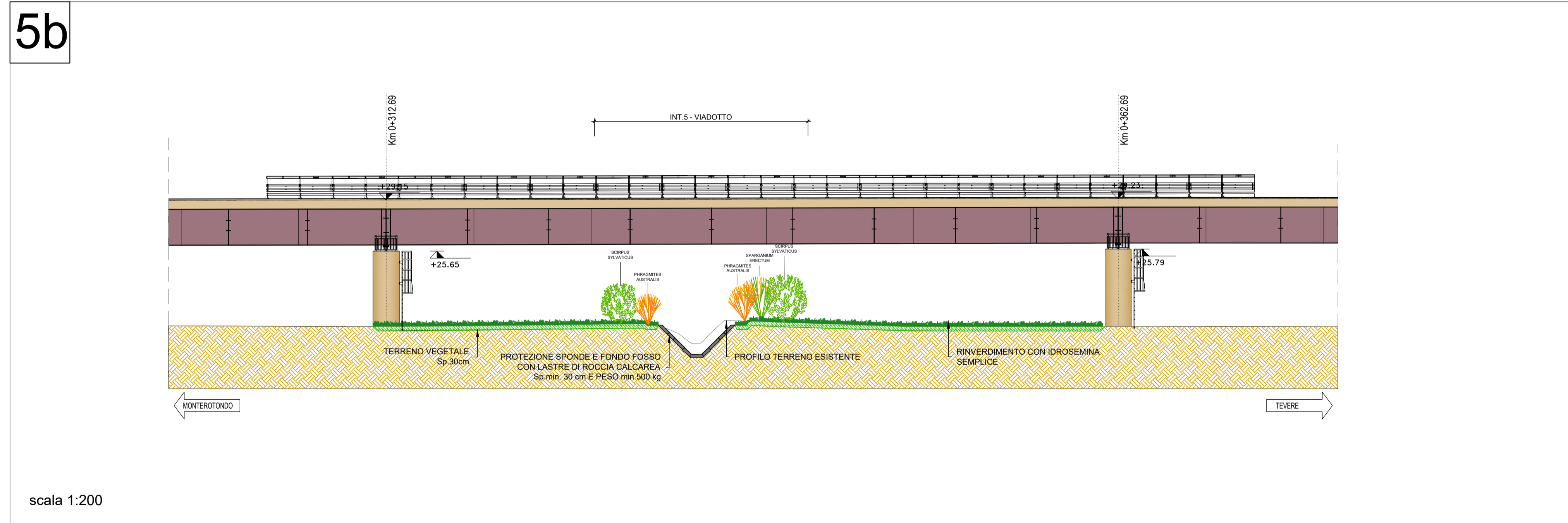


5b



scala 1:500

5b



scala 1:200

Sanas
GRUPPO FS ITALIANE

Direzione Tecnica

SS.4 - Variante dell'abitato di Monterotondo Scalo - 2°Stralcio

PROGETTO DEFINITIVO COD. RM190

PROGETTAZIONE: ATI SINTAGMA - GDG - ICARIA

IL RESPONSABILE DELL'INTEGRAZIONE DELLE PRESTAZIONI SPECIALISTICHE: Dott. Ing. Nando Granieri
Ordine degli Ingegneri della Prov. di Perugia n° A3217

IL GRUPPO DI PROGETTAZIONE: MANDATARIA: Sintagma; MANDANTI: ICARIA

IL PROGETTISTA: Elena Bartolucci
Ordine degli Ingegneri della Prov. di Perugia n° A3217

IL GEOLOGO: Dott. Geol. Giorgio Cerquiglini
Ordine dei Geologi della Regione Umbria n° 108

IL R.U.P.: Dott. Ing. Paolo Nardocci

IL COORDINATORE PER LA SICUREZZA IN FASE DI PROGETTAZIONE: Dott. Ing. Filippo Pambianco
Ordine degli Ingegneri della Prov. di Perugia n° A1373

PROTOCOLLO DATA

AMBIENTE
RELAZIONE PAESAGGISTICA E STUDIO DI INSERIMENTO PAESAGGISTICO
Sezioni e dettagli interventi opere a verde (Tav. 3/3)

CODICE PROGETTO	NOME FILE	REVISIONE	SCALA:
PROGETTO: DPRM0190	TOO-IA11-AMB-SZ03-B	B	varie
ELAB.:	T00IA11AMB SZ03		

B	Riscontro Richiesta Integrazioni MASE 2109.19-02-24	FEB 2024	S. Brocchini	A. Brocchini	N. Granieri
A	Emissione	17/01/2021	F. Berti Nalli	A. Brocchini	N. Granieri

REV. DESCRIZIONE DATA REDATTO VERIFICATO APPROVATO