PLANIMETRIA BASE CATASTALE
SCALA 1:1000

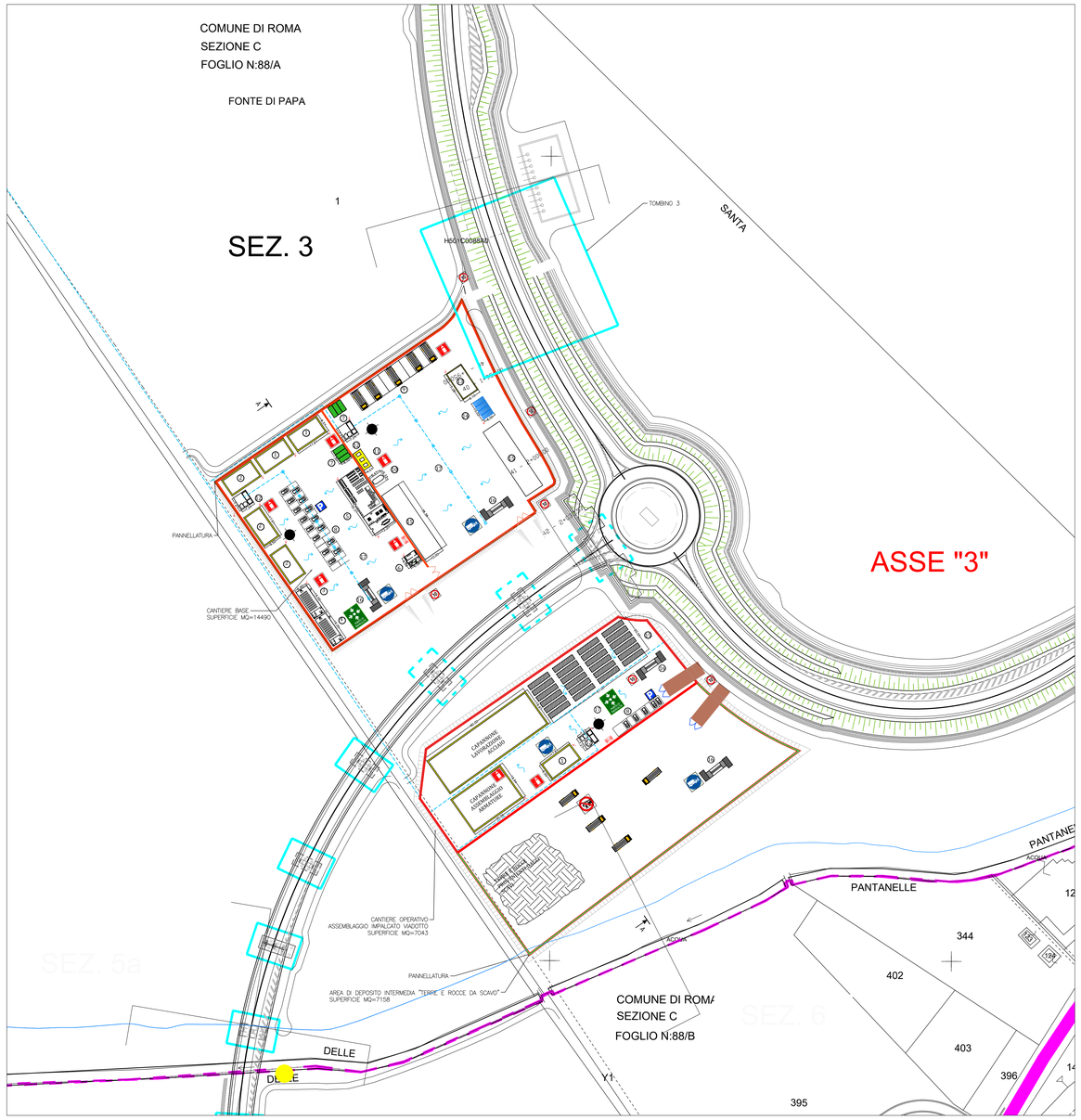

PLANIMETRIA BASE CARTE DEI VINCOLI
SCALA 1:5000

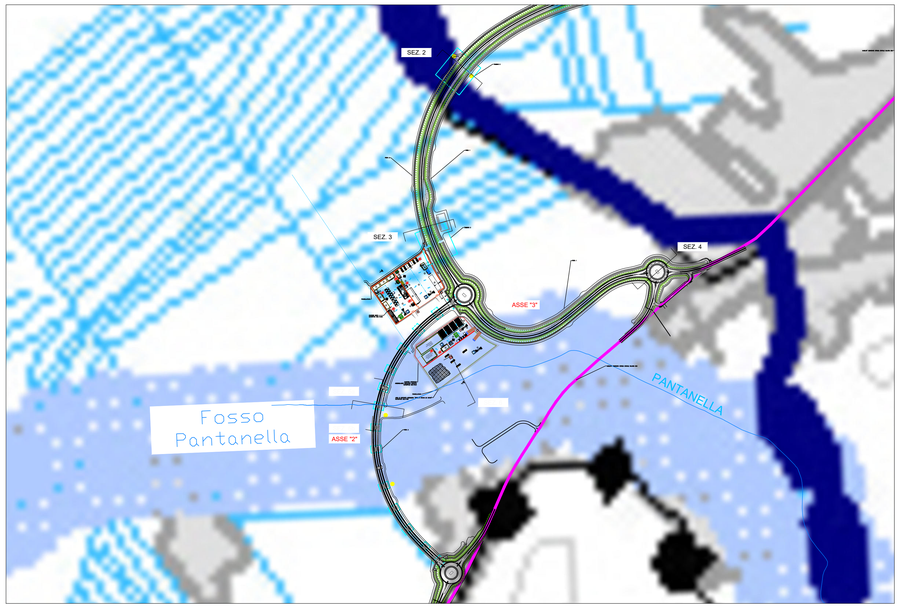

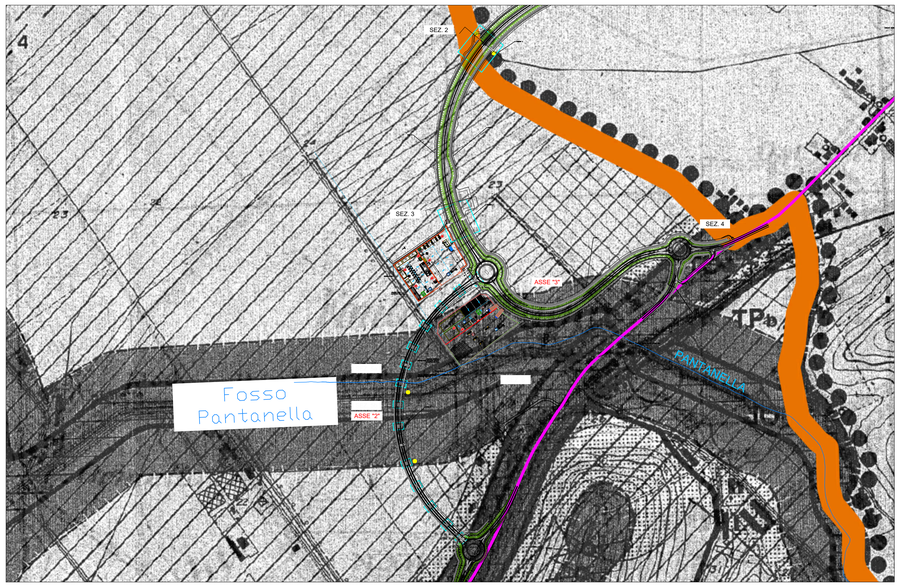

LEGENDA

1. BOX DI CANTIERE : 505,58 mq
2. SPOGLIATOIO – WC : 501,88 mq
3. UFFICIO DIREZIONE LAVORI : 102,40 mq
4. UFFICIO CSE : 102,40 mq
5. REFETTORIO, CUCINA, AREA RICREATIVA : 394,91 mq
6. INFERMERIA : 39,88 mq
7. CONTAINER RIFIUTI : 90,00 mq
8. PARCHEGGIO AUTOVETTURE : n° 44
9. PARCHEGGIO MEZZI OPERATIVI : n° 11
10. CISTERNA DELL'ACQUA : 34,00 mq
11. SERBATO CARBURANTI : 44,51 mq
12. IMPIANTO DISOLEAZIONE : 105,21 mq
13. OFFICINA : 139,05 mq
14. GRUPPI ELETTROGENI : 60,12 mq
15. AREA STOCCAGGIO MATERIALI : 1907,60 mq
16. LAVAGGIO RUOTE : n° 4
17. PIAZZALE IN ASFALTO : 22095,00 mq
- CANTIERE BASE (14490 mq)
- CANTIERE OPERATIVO ASSEMBLAGGIO IMPALCATO VIADOTTO (8780 mq)
- AREA DI DEPOSITO INTERMEDIA "TERRE E ROCCE DA SCAVO" (9238 mq)
- AREA TECNICA
- ATTRAVERSAMENTO IDRAULICO CON TUBO ARMCO
- VIABILITA' DI ACCESSO AL CANTIERE
- PISTA DI CANTIERE
- PISTA INTERNA DI CANTIERE
- PERCORSI DI DEFLUSSO DELLE ACQUE DEI PIAZZALI
- VASCA A TENUTA REFLUI OVALI
- SCARICO A TERRA
- QUADRO ELETTRICO

SISTEMA DEI VINCOLI

- Territori costieri compresi in una fascia di ml. 300 dalla linea di battigia -punto A) art.1 L.431/85
- Territori contermini ai laghi compresi in una fascia di ml. 300 dalla linea di battigia -punto B) art.1 L.431/85
- Fiumi torrenti e corsi d'acqua iscritti negli elenchi di cui al T.U. approvato con R.D. 1775/37 -punto C) art.1 L.431/85
- Montagne per la parte eccedente i ml. 1200 s.l.m. -punto D) art.1 L.431/85
- Parchi e riserve nazionali e regionali nonchè i territori di protezione esterna -punto F) art.1 L.431/85
- Territori coperti da boschi e foreste o sottoposti a vincoli di rimboschimento -punto G) art.1 L.431/85
- Zone umide incluse nell'elenco del D.P.R. n.448 del 13.03.76 -punto I) art.1 L.431/85
- Zone di interesse archeologico già vincolate da D.D.M.M. ex Lege 1089/39 -punto M) art.1 L.431/85
- Zone di interesse archeologico attualmente non vincolate da D.D.M.M. ex Lege 1089/39 -punto M) art.1 L.431/85
- Aree sottoposte a vincolo di inedificabilità temporanea ai sensi degli artt.1 ter e 1 quinques della Legge 431/85
- Aree già sottoposte a vincolo paesaggistico ex Lege 1497/39
- Perimetro delle zone da sottoporre a piano paesistico o a piano territoriale con valenza paesistica entro il 31.12.1986 ai sensi dell'art.1 bis L. 431/85

LEGENDA
- CONFINE DI PIANO TERRITORIALE DI COORDINAMENTO
- CONFINE DEL PERIMETRO DI PIANO TERRITORIALE PAESISTICO

SISTEMA DEI VINCOLI

AREE DI RISPETTO
- AREE DI RISPETTO DEI BENI D'INTERESSE ARCHEOLOGICO
- AREE DI RISPETTO PREVENTIVO DEI BENI D'INTERESSE ARCHEOLOGICO
- AREE DI RISPETTO DEI BENI D'INTERESSE STORICO-MONUMENTALE D'ETA' MEDIOEVALE E MODERNA
- AREE DI RISPETTO DEI BENI D'INTERESSE GEOMORFOLOGICO, NATURALISTICO E VEGETAZIONALE

SISTEMA DELLE TUTELE

ZONE DI TUTELA
- TI — ZONE DI TUTELA INTEGRALE
- TP — ZONE DI TUTELA PAESAGGISTICA
- TO — ZONE DI TUTELA ORIENTATA
- TL — ZONE DI TUTELA LIMITATA
- PERCORSI PANORAMICI
- PUNTI DI BELVEDERE

anas GRUPPO FS ITALIANE

Direzione Tecnica

SS.4 - Variante dell'abitato di Monterotondo Scalo - 2°Stralcio

PROGETTO DEFINITIVO — COD. RM190

PROGETTAZIONE: ATI SINTAGMA - GDG - ICARIA

IL RESPONSABILE DELL'INTEGRAZIONE DELLE PRESTAZIONI SPECIALISTICHE:
Dott. Ing. Nando Granieri
Ordine degli Ingegneri della Prov. di Perugia n° A351

IL PROGETTISTA:
Elena Bartolocci
Ordine degli Ingegneri della Prov. di Terni n° A3217

IL GEOLOGO:
Dott. Geol. Giorgio Cerquiglini
Ordine dei Geologi della Regione Umbria n°108

Il R.U.P.:
Dott. Ing.
Paolo Narducci

IL COORDINATORE PER LA SICUREZZA IN FASE DI PROGETTAZIONE:
Dott. Ing. Filippo Pambianco
Ordine degli Ingegneri della Prov. di Perugia n° A1373

IL GRUPPO DI PROGETTAZIONE:
MANDATARIA: sintagma
MANDANTI: GEOTECHNICAL DESIGN GROUP; ICARIA società di ingegneria

Dott.Ing. N.Granieri; Dott.Ing. D.Carlaccini; Dott.Ing. V.Robiscani; Dott.Ing. L.Mazzoni; Dott.Ing. V.Truffini; Geom. F.Alessi; Dott.Arch. A.Bracchini; Dott.Ing. V.De Gori; Dott.Ing. F.Durastanti; Dott.Ing. G.Cruciani; Dott.Geol. C.Cerciaglia; Dott.Ing. C.Nocchi; Geom. S.Scopetta; Dott.Ing. M.Marozio; Dott.Ing. L.Sbrenna; Dott.Ing. F.Pambianco; Dott.Ing. F.Gallori Botta; Dott.Ing. E.Sallustri; Dott.Ing. L.Dinelli; Dott.Ing. S.Ciotti; Dott.Ing. F.Pambianco; Dott.Ing. P.Berti Nulli; Dott. Agr. F.Berti Nulli; Dott. Ing. C.Ciotti; Dott. Ing. V.Rotisciani; Dott. Ing. C.Vecchio; Geom. E.Vecchio; Dott. Ing. V.Pionno; Dott. Ing. D.Polli; Geom. C.Sugaroni

PROTOCOLLO | DATA

ORDINE DEGLI INGEGNERI DELLA PROVINCIA DI PERUGIA — DOTTORE INGEGNERE NANDO GRANIERI — SETTORE CIVILE E AMBIENTALE — SETTORE INDUSTRIALE — SETTORE DELL'INFORMAZIONE

ORDINE degli INGEGNERI — INGEGNERE Vladimiro ROTISCIANI — SETTORE CIVILE E AMBIENTALE — SETTORE INDUSTRIALE — SETTORE DELL'INFORMAZIONE — N° A 376

AMBIENTE
CANTIERIZZAZIONE
Schede di cantiere - Catastale e carta dei vincoli

CODICE PROGETTO		NOME FILE	REVISIONE	SCALA:
PROGETTO: DPRM0190 — LIV. PROG.: D — N. PROG.: 20		T00-CA00-CAN-SC01-B	B	Varie
		CODICE ELAB.: T00CA00CANSC04		

REV.	DESCRIZIONE	DATA	REDATTO	VERIFICATO	APPROVATO
B	Riscontro Richiesta Integrazioni MASE 2109.19-02-24	FEB 2024	F. Macchioni	V. Rotisciani	N.Granieri
A	Emissione	12/01/2021	C. Sugaroni	V. Rotisciani	N.Granieri