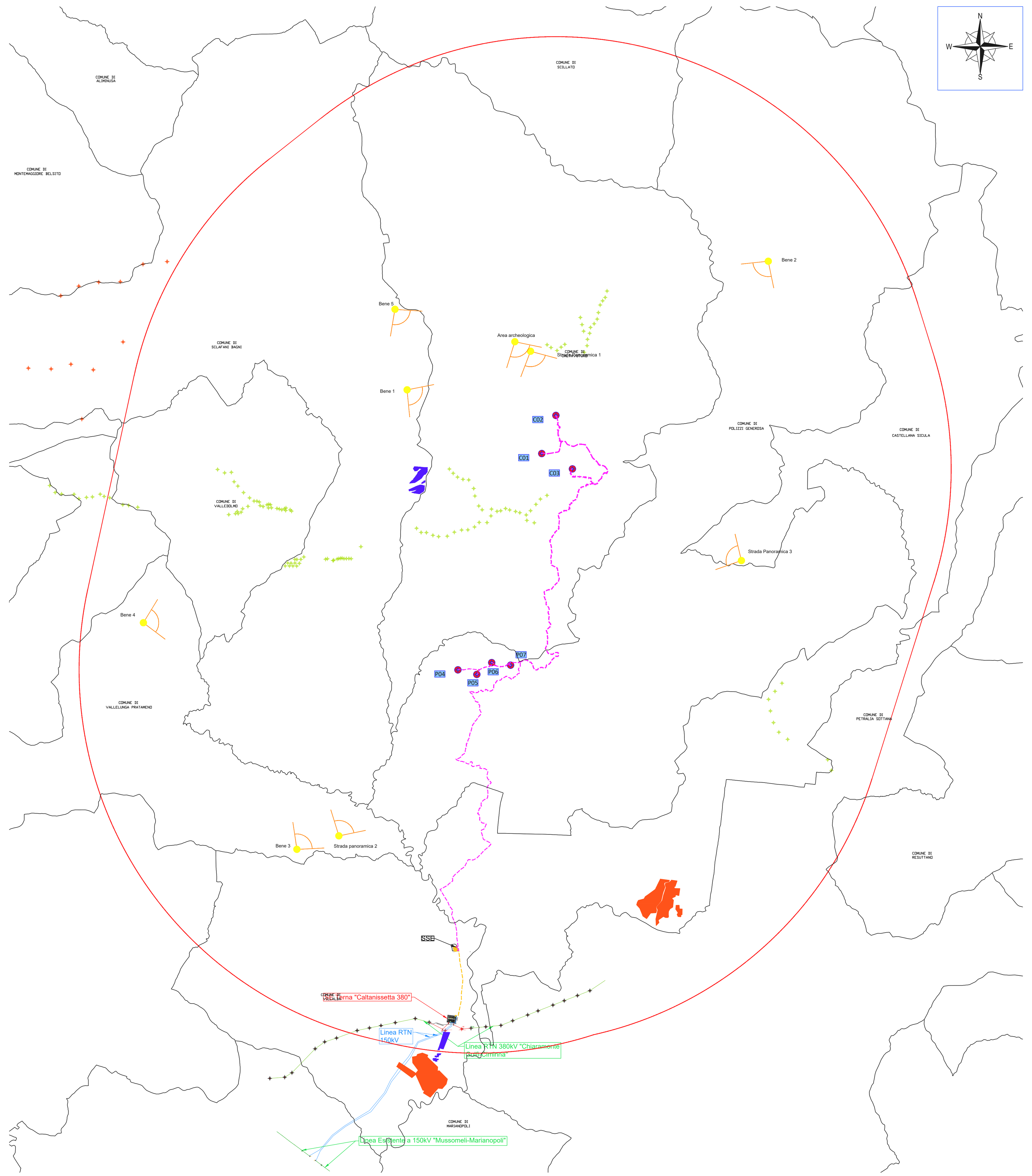

Rilevamento fotografico CA Vallelunga Pratameno

Coordinate piane nel sitema UTM / wgs84				Denominazione: Centro abitato Vallelunga Pratameno
est	nord	quota m s.l.m.	altezza osservatore	Distanza impianto
397499.00	4171261.00	456	1.8 m	6,4 km

Descrizione: Dal punto di vista ubicato nel centro abitato di Vallelunga Pratameno, non sono visibili aerogeneratori in progetto, a causa degli edifici presenti e dell'orografia del territorio.

Ante e post operam

Rilevamento fotografico CA Polizzi Generosa

Coordinate piane nel sitema UTM / wgs84				Denominazione: Centro abitato Polizzi Generosa
est	nord	quota m s.l.m.	altezza osservatore	Distanza impianto
411475.51	4185386.97	846	1.8 m	7,2 km

Descrizione: Dal punto di vista ubicato nel centro abitato di Polizzi Generosa, non sono visibili aerogeneratori in progetto, a causa degli edifici presenti e dell'orografia del territorio.

Ante e post operam

Rilevamento fotografico CA Scafani Bagni

Coordinate piane nel sitema UTM / wgs84				Denominazione: Centro abitato Scafani Bagni	Descrizione
est	nord	quota m s.l.m.	altezza osservatore	Distanza impianto	Dal punto di vista ubicato nel centro abitato di Scafani Bagni è visibile in lontananza, un aerogeneratore in progetto, gli altri aerogeneratori visibili, appartengono ad altri produttori.
399312.33	4186573.16	776	1.8 m	7,5 km	

Ante operam

Post operam

Rilevamento fotografico Strada Panoramica 1

Coordinate piane nel sitema UTM / wgs84				Denominazione: Strada Panoramica 1	Descrizione
est	nord	quota m s.l.m.	altezza osservatore	Distanza impianto	Dal punto di vista, ubicato lungo la strada panoramica SS120, sono visibili tre aerogeneratori in progetto.
404455.00	4183332.00	807	1.8 m	1,6 km	

Ante operam

Post operam

MAPPA CHIAVE

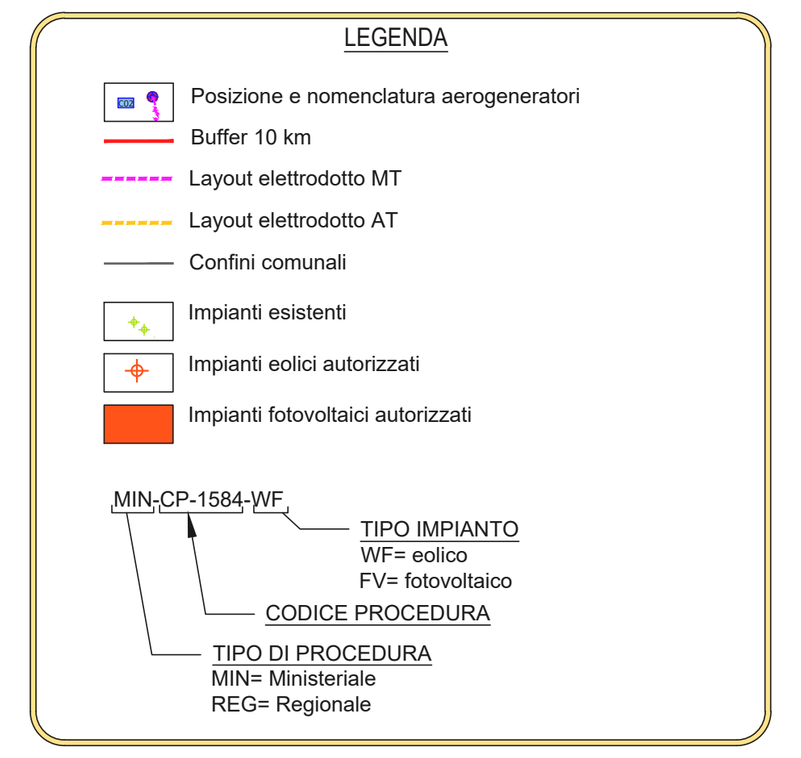

Rilevamento fotografico CA Caltavuturo

Coordinate piane nel sitema UTM / wgs84				Denominazione: Centro Caltavuturo
est	nord	quota m s.l.m.	altezza osservatore	Distanza impianto
402545.68	4186110.09	645	1.8 m	5,0 km

Descrizione: Dal punto di vista ubicato nel centro abitato di Caltavuturo, non sono visibili aerogeneratori in progetto, a causa degli edifici presenti e dell'orografia del territorio.

Ante e post operam

Rilevamento fotografico CA Castellana Sicula

Coordinate piane nel sitema UTM / wgs84				Denominazione: Centro abitato Castellana Sicula
est	nord	quota m s.l.m.	altezza osservatore	Distanza impianto
415310.00	4182043.00	745	1.8 m	9,7 km

Descrizione: Dal punto di vista ubicato nel centro abitato di Castellana Sicula, non sono visibili aerogeneratori in progetto, a causa degli edifici presenti e dell'orografia del territorio.

Ante e post operam

Rilevamento fotografico Area archeologica

Coordinate piane nel sitema UTM / wgs84				Denominazione: Area archeologica	Descrizione
est	nord	quota m s.l.m.	altezza osservatore	Distanza impianto	Dal punto di vista, ubicato nei pressi dell'area archeologica Contrada Pagliuzza, sono visibili tre aerogeneratori in progetto.
404092.00	4183585.00	794	1.8 m	2,0 km	

Ante operam

Post operam

Rilevamento fotografico Strada Panoramica 3

Coordinate piane nel sitema UTM / wgs84				Denominazione: Centro abitato 5	Descrizione
est	nord	quota m s.l.m.	altezza osservatore	Distanza impianto	Dal punto di vista, ubicato lungo la strada panoramica A19, è visibile un aerogeneratore in progetto.
410227.00	4177836.00	633	1.8 m	5,3 km	

Ante operam

Post operam

Rilevamento fotografico Bene 3

Coordinate piane nel sitema UTM / wgs84				Denominazione: Fattoria Rurale	Descrizione
est	nord	quota m s.l.m.	altezza osservatore	Distanza impianto	Dal punto di vista, ubicato nei pressi del bene isolato "Fattoria Rurale", sono visibili quattro aerogeneratori in progetto.
398121.00	4170010.00	428	1.8 m	6,8 km	

Ante operam

Post operam

Rilevamento fotografico Bene 1

Coordinate piane nel sitema UTM / wgs84				Denominazione: Bene isolato - Masseria S.Lorenzo	Descrizione
est	nord	quota m s.l.m.	altezza osservatore	Distanza impianto	Dal punto di vista, ubicato nei pressi del bene isolato "Masseria S.Lorenzo", è visibile un aerogeneratore in progetto.
401206.00	4182315.00	768	1.8 m	3,9 km	

Ante operam

Post operam

Rilevamento fotografico CA Valledolmo

Coordinate piane nel sitema UTM / wgs84				Denominazione: Centro abitato Valledolmo
est	nord	quota m s.l.m.	altezza osservatore	Distanza impianto
396983.07	4178628.78	776	1.8 m	6,6 km

Descrizione: Dal punto di vista ubicato nel centro abitato di Valledolmo, non sono visibili aerogeneratori in progetto, a causa degli edifici presenti e dell'orografia del territorio.

Ante e post operam

Rilevamento fotografico Strada panoramica 2

Coordinate piane nel sitema UTM / wgs84				Denominazione: Strada panoramica 2
est	nord	quota m s.l.m.	altezza osservatore	Distanza impianto
399288.00	4170384.00	412	1.8 m	5,8 km

Descrizione: Dal punto di vista ubicato lungo la strada panoramica SS121, non sono visibili aerogeneratori in progetto, a causa della distanza e dell'orografia del territorio.

Ante e post operam

Rilevamento fotografico CA Villalba

Coordinate piane nel sitema UTM / wgs84				Denominazione: Centro abitato Villalba	Descrizione
est	nord	quota m s.l.m.	altezza osservatore	Distanza impianto	Dal punto di vista ubicato nel centro abitato di Villalba sono visibili in lontananza quattro aerogeneratori in progetto.
398249.00	4168306.00	571	1.8 m	8,1 km	

Ante operam

Post operam

Rilevamento fotografico Bene 2

Coordinate piane nel sitema UTM / wgs84				Denominazione: Bene isolato - Cimitero dell' Eremo di S. Gandolfo	Descrizione
est	nord	quota m s.l.m.	altezza osservatore	Distanza impianto	Dal punto di vista, ubicato nei pressi del bene isolato "Cmitero dell' Eremo di S. Gandolfo ", sono visibili tre aerogeneratori in progetto.
410921.00	4185743.00	674	1.8 m	6,8 km	

Ante operam

Post operam

Rilevamento fotografico Bene 4

Coordinate piane nel sitema UTM / wgs84				Denominazione: Fattoria Magazzinazzo
est	nord	quota m s.l.m.	altezza osservatore	Distanza impianto
394153.00	4176175.00	680	1.8 m	8,5 km

Descrizione: Dal punto di vista ubicato nei pressi del bene isolato denominato "Fattoria Magazzinazzo", non sono visibili aerogeneratori in progetto, a causa della distanza e dell'orografia del territorio.



Ante e post operam

Rilevamento fotografico Bene 5

Coordinate piane nel sitema UTM / wgs84				Denominazione: masseria Brignoli	Descrizione
est	nord	quota m s.l.m.	altezza osservatore	Distanza impianto	Dal punto di vista ubicato nei pressi del bene denomicato "masseria Brignoli ", sono visibili il lontananza sulla sinistra, due aerogeneratori in progetto. Gli altri aerogeneratori visibili a destra dell'immagine, appartengono ad altro produttore.
400896.00	4184524.00	824	1.8 m	5,0 km	

Ante operam

Post operam

COMMITTENTE

SCS 23 S.R.L.
Via Generale Giacinto Antonelli 3
70043 Monopoli - BA,
P.IVA/C.F. 08753440729

TITOLO DEL PROGETTO:

IMPIANTO EOLICO DA 42 MW (7 WTG DA 6 MW) NELLE CONTRADE DI STRIPPARIA NEL COMUNE DI CALTAVUTURO (PA) E DI PIZZO CAMPANELLA NEL COMUNE DI POLIZZI GENEROSA (PA). OPERE DI CONNESSIONE NEI COMUNI DI CASTELLANA SICULA (PA) E VILLALBA(CL)

Località:	REGIONE: SICILIA	CODICE A.U.	-
Contrada Stripparia Contrada Pizzo Campanella	PROVINCIA: PALERMO COMUNE: CALTAVUTURO		

PROGETTO DEFINITIVO

ID PROGETTO:	P0036429	DISCIPLINA:	P	TIPOLOGIA:		FORMATO:	A1x4	SCALA:	Varie

TITOLO:

Fotosimulazione dell'aspetto definitivo dell'impianto con punti di ripresa

N° DOCUMENTO: P0036429-1-M36

IL TECNICO: Hydro Engineering s.s. di Damiano e Mariano Galbo, via Rossotti, 39, 91011 Alcamo (TP) Italy

galbo mariano
18.12.2023
18:09:17
GMT+01:00

RINA CONSULTING S.P.A.
Via Cecchi, 6 - 16129 GENOVA
C.F./P. IVA/R.I. Genova N. 03476550102

REV.	DATA REVISIONE	DESCRIZIONE REVISIONE	REDATTO	VERIFICATO	APROVATO
0	12/2023	PRIMA EMISSIONE	AC	GL	MG