LOTTO 1

LOTTO 2

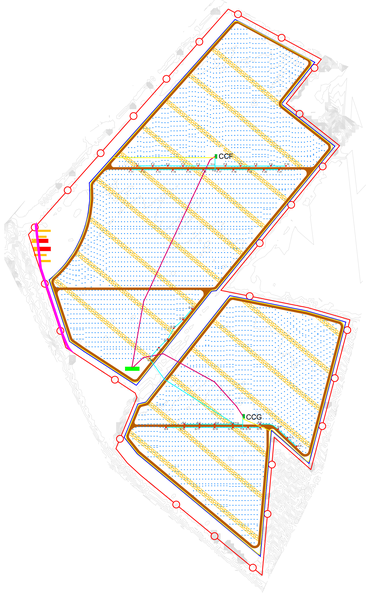

SEZIONI SCAVO BT TRA INVERTER DI CAMPO

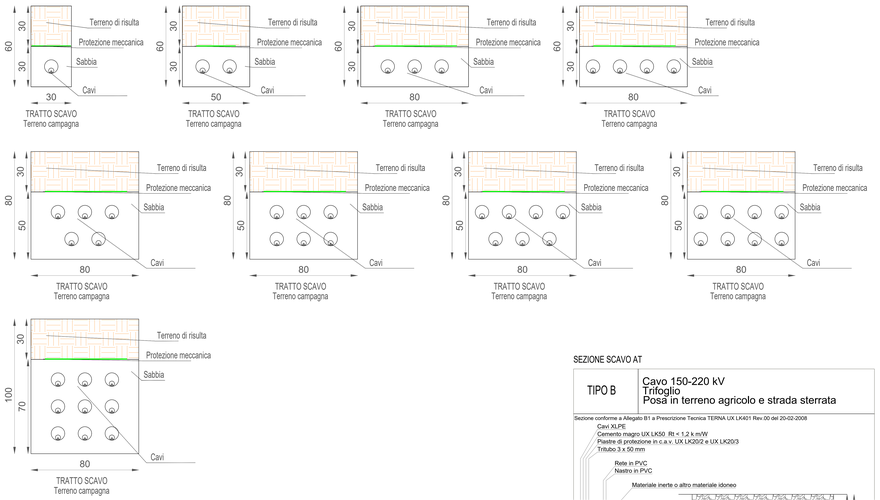

SEZIONI SCAVO BT ILLUMINAZIONE E SORVEGLIANZA

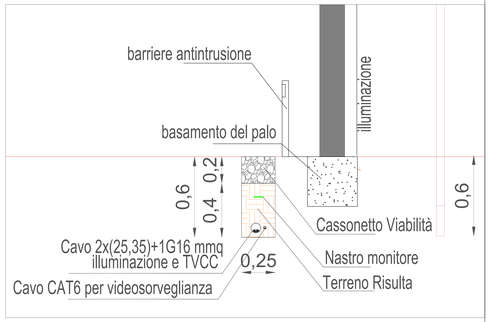

SEZIONI SCAVO MT TRA CABINE DI CAMPO

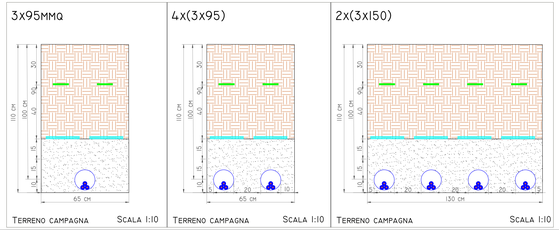

SEZIONE SCAVO AT

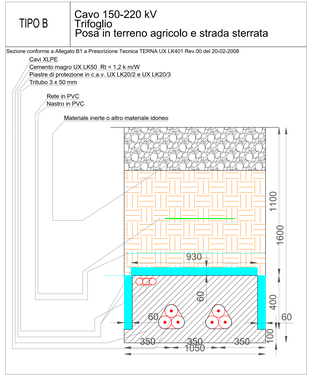

MIGLIORAMENTO IDRAULICO

SESTO AL REGHENA		
AREA	LOTTO 1	LOTTO 2
VOLUME ALLEGATO (mc)	13215	5509
SUPERFICIE TOTALE (ha)	43,85	18,07
RAPPORTO INVASO	301,38	304,90

Nota bene:
Si deve aspettare che i bacini riassolvi di pioggia, con tempo di ritorno di 50 anni, comportano un valore di U. mmHCO. Considerando un coefficiente di deflusso pari a 0,3 e la superficie del lotto 1 pari a 438.505 mq, il volume da trattenere diviene 24.112 x 0,3 = 7.235 mc + 13.215 mc inseriti in progetto mediante argineture sulle rare di Bueiño.

LEGENDA

- Cavidotto per collegamenti in MT tra cabine di campo e cabine di consegna/smistamento
- Cavidotto per collegamenti in BT tra inverter e cabine di campo
- Cavidotto per alimentazione in BT di illuminazione e videosorveglianza perimetrali
- Cavidotto per collegamento su strada in MT tra cabina di smistamento e cabina di consegna
- Cavidotto in AT da StepUp a CP E-Distribuzione
- Recinzione perimetrale con pali in legno infissi nel terreno
- Perimetro catastale di impianto
- Traccia Palo tracker nel terreno, profondità 200cm
- Strade di servizio interne alla recinzione, profondità di scavo 20cm
- Cabine di campo su basamento in cls, profondità di scavo 70cm
- Cabine di consegna e smistamento, profondità di scavo 65cm
- Area di basamento della StepUp, profondità di scavo 60cm
- Base trasformatore Step Up, profondità di scavo 100cm
- Area di sosta, profondità di scavo 20cm
- Area di sosta con pavimentazione antitrauma, profondità di scavo 45cm
- Percorso ciclopedonale, profondità di scavo 20cm
- Porzioni di terreno rialzate con un'inclinazione di 5° e un'altezza massima di 25cm, al fine di riportare terreno per il contenimento delle acque
- Inverter

COMUNE DI SESTO AL REGHENA E CINTO CAO MAGGIORE

PROVINCIA DI PORDENONE E VENEZIA

IMPIANTO SOLARE AGRIVOLTAICO DA 55,94 MWp

Istanza di valutazione di impatto ambientale per la costruzione e l'esercizio di impianti di produzione di energia elettrica alimentati da fonti rinnovabili ai sensi dell'art. 23, 24-24bis e 29 D.Lgs. n.152/2006

IMMOBILE	Comune di Sesto al Reghena Foglio 16, particelle 200 Foglio 17, particelle 1 Foglio 20, particelle 70, 226, 328 Foglio 21, particelle 80	Comune di Cinto Caomaggiore Foglio 16, particelle 80, 90, 190, 192, 210
PROGETTO **VALUTAZIONE DI IMPATTO AMBIENTALE**	OGGETTO **TAVOLA PLANIMETRIA GENERALE E SEZIONI PROFONDITA' SCAVI**	SCALA **1:20.000 - 1:10**
REVISIONE - DATA	VERIFICATO	APPROVATO
REV.00 - 22/11/2023		
IL RICHIEDENTE	BLUSOLAR SESTO AL REGHENA 1 S.R.L. PIAZZALE ITALIA CAMERANO 33 CAP 60100 CF. 02769860601 FIRMA	Blusolar Sesto Al Reghena
IL PROGETTISTA	Ing. Riccardo Valz Gris FIRMA	Firmato digitalmente da: **Riccardo Valz Gris** CN = Valz Gris Riccardo C = IT
TEAM DI PROGETTO	LAND LIVE srl - Società per l'ingegneria 13900 Biella - Via Repubblica 41	LAND LIVE