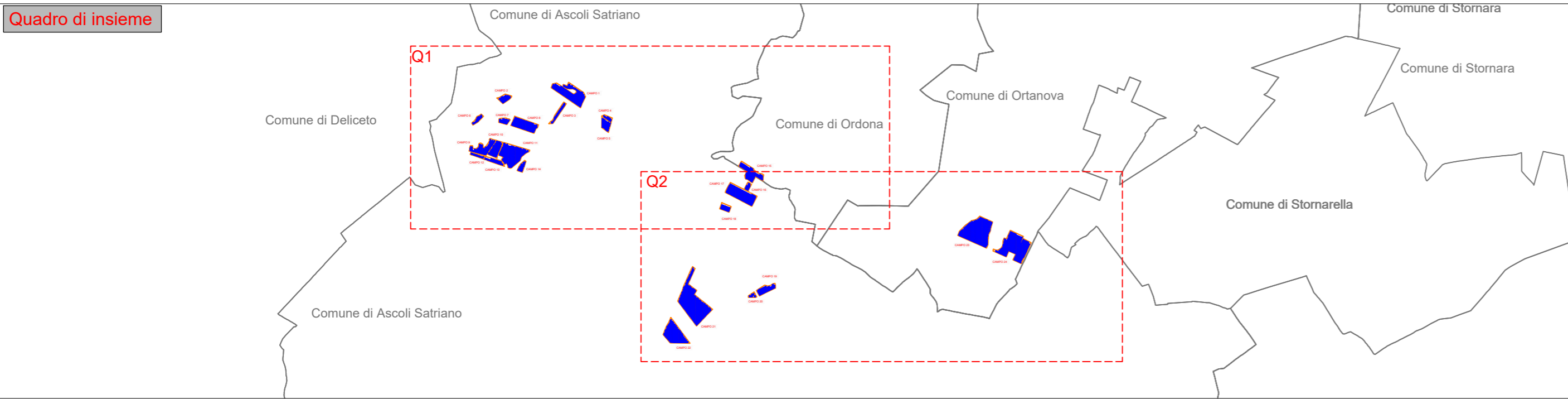
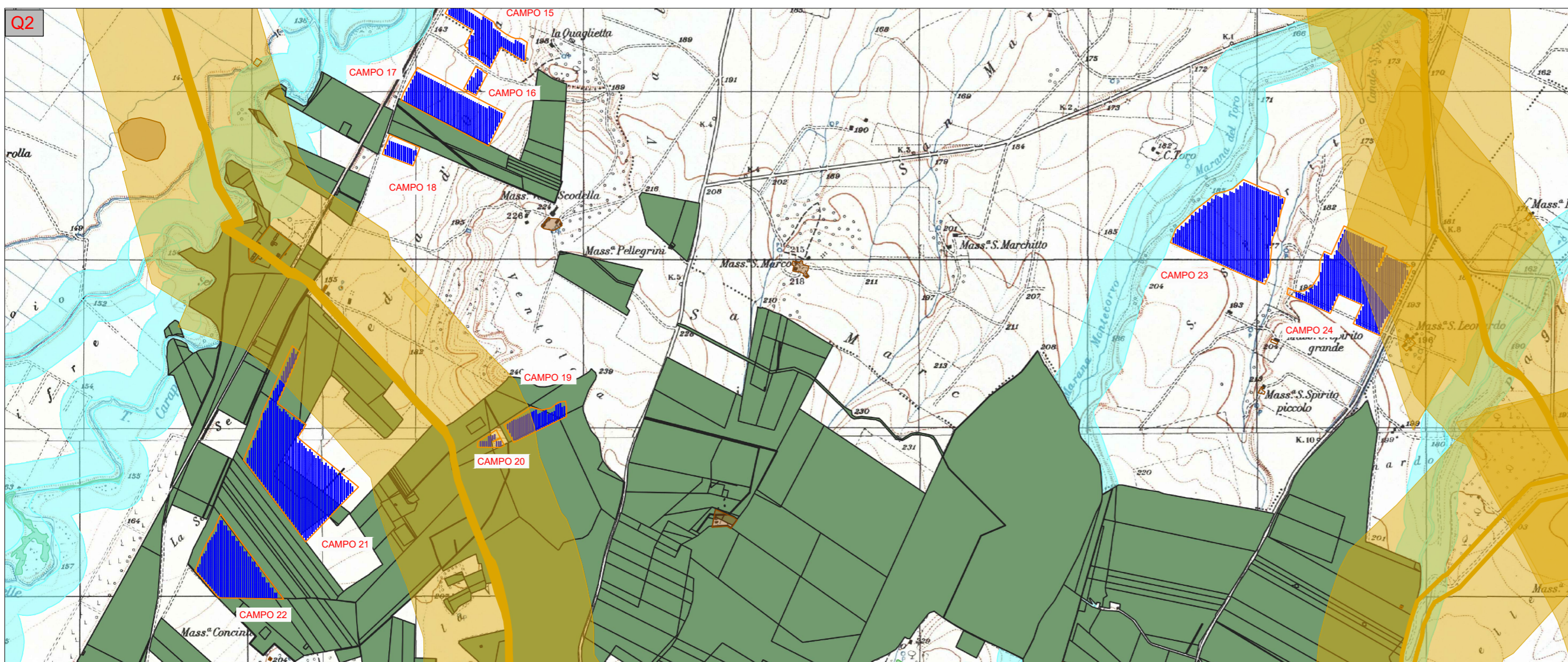
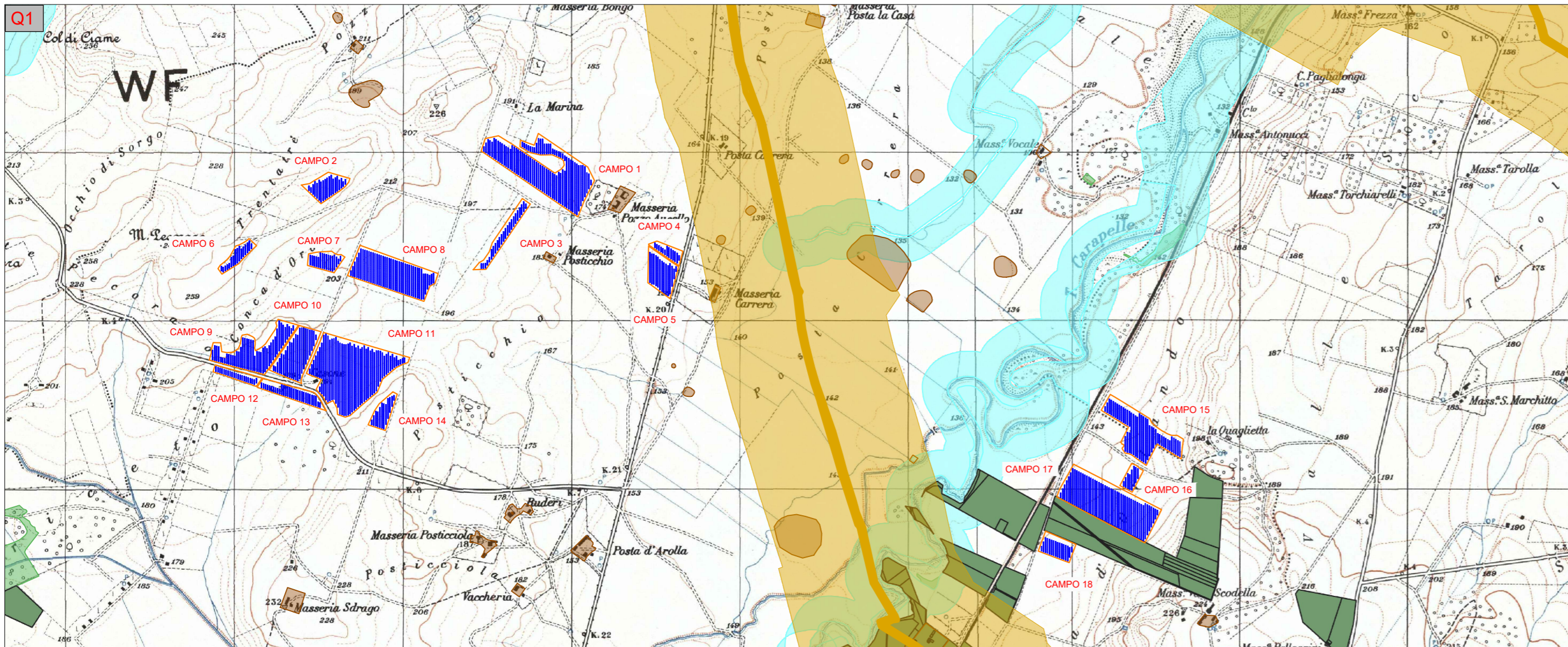


Quadro di insieme



LEGENDA:

- Recinzione
- Moduli pannelli fotovoltaici
- Boschi
- Fiumi, i torrenti e gli altri corsi d'acqua italiani sono stati iscritti negli Elenchi delle acque pubbliche (150 m)
- Zone gravate da usi civici (validate)
- Siti storico culturali segnalati da PPTR
- Tratturi
- Buffer 500 m da beni tutelati ai sensi dell'art.10 del D.Lgs. 42/2004



REGIONE PUGLIA
PROVINCIA DI FOGGIA

Comuni:
Ascoli Satriano - Ortona - Orta Nova - Deliceto
Località "Conca d'Oro- Sedia d'Orlando - Santo Spirito"

PROGETTO DEFINITIVO DI UN IMPIANTO FOTOVOLTAICO E RELATIVE OPERE DI CONNESSIONE AVENTE POTENZA NOMINALE PARI A 134.904 MWp e POTENZA DI IMMISSIONE PARI A 125 MW

Sezione 2:
STUDIO D'INSERIMENTO URBANISTICO E VINCOLISTICO

Titolo elaborato:
INQUADRAMENTO RISPETTO ALLE AREE IDONEE DI CUI AL D.Lgs. 199/2021

N. Elaborato: **2.1**

Scala: 25000

Proponente

EUROWIND S.r.l.

Scalo ferroviario S.P. 99, snc
CAP 71022 - Ascoli Satriano (FG)
P.Iva 03241320716

Amministratore Unico
ADAMO LOMAESTRO

Progettazione



sede legale e operativa
Loc. Chianarile snc Area Industriale - 82010 San Martino Sannita (BN)
sede operativa
Via A.La Cava 114 - 71036 Lucera (FG)

P.IVA 01465940623

Azienda con sistema gestione qualità Certificato N. 50 100 11873



Progettista
Dott. Ing. NICOLA FORTE



Rev.	Data	Elaborazione	Approvazione	Emissione	DESCRIZIONE
00	NOVEMBRE 2023	MGS sigla	PR sigla	NF sigla	Emissione progetto definitivo
Nome file sorgente		FV.ASS06.PD.2.1.R00.dwg	Nome file stampa	FV.ASS06.PD.2.1.R00.pdf	Formato di stampa A1