





LEGENDA:

-  Limite foglio catastale
-  Servitù strada e cavidotto
-  Area in occupazione temporanea
-  Perimetro impianti fotovoltaici

REGIONE PUGLIA  
 PROVINCIA DI FOGGIA  
 Comuni:  
 Ascoli Satriano - Ortona - Orta Nova - Deliceto  
 Località "Conca d'Oro- Sedia d'Orlando - Santo Spirito"

PROGETTO DEFINITIVO DI UN IMPIANTO FOTOVOLTAICO E RELATIVE OPERE  
 DI CONNESSIONE AVENTE POTENZA NOMINALE PARI A 134.904 MWp E  
 POTENZA DI IMMISSIONE PARI A 125 MW

Sezione 7  
**DOCUMENTI CONTABILI**  
 Titolo elaborato:  
**PIANO PARTICELLARE DI ESPROPRIO - QUADRO 13**  
 N. Elaborato: 7.6.1.13 Scale: 1:5000

Proponente: **EUROWIND S.r.l.**  
 Sede Ermoniana, S.P. 99, snc  
 C.A.P. 71022 - Ascoli Satriano (FG)  
 P.Iva 01241120716

Progettazione: **TENPROJECT**  
 sede legale e operativa  
 Loc. Chianello via Area Industriale - 62010 San Martino Sarnese (BN)  
 sede operativa  
 Via ALLA GIOIA 14 - 71038 Lucera (FG)  
 P.IVA 0146590023  
 Azienda con sistema gestione qualità Certificato N. 60 100 11873

Amministratore Unico: **ADAMO LOMAESTRO**

Progettista: **Dot. Ing. NICOLA FORTE**



Rev.	Data	Elaborazione	Approvazione	Emissione	DESCRIZIONE
00	NOVEMBRE 2023	FIN	PR	NF	Emissione progetto definitivo
Nome file sorgente: FV ASSOCIATO 7.6.1.13.RIO.dwg Nome file stampa: FV ASSOCIATO 7.6.1.13.RIO.pdf Formato di stampa: A0					