





LEGENDA:

-  Limite foglio catastale
-  Servitù strada e cavidotto
-  Area in occupazione temporanea
-  Perimetro impianti fotovoltaici

Comune di Ascoli Satriano
foglio catastale 16

Comune di Ascoli Satriano
foglio catastale 26

Comune di Ascoli Satriano
foglio catastale 27

REGIONE PUGLIA
PROVINCIA DI FOGGIA

Comuni:
Ascoli Satriano - Ortona - Orta Nova - Deliceto
Località "Conca d'Oro- Sedia d'Orlando - Santo Spirito"

PROGETTO DEFINITIVO DI UN IMPIANTO FOTOVOLTAICO E RELATIVE OPERE DI CONNESSIONE AVENTE POTENZA NOMINALE PARI A 134.904 MWp E POTENZA DI IMMISSIONE PARI A 125 MW

Sezione 7
DOCUMENTI CONTABILI

Titolo elaborato:
PIANO PARTICELLARE DI ESPROPRIO - QUADRO 14


N. Elaborato: 7.6.1.14 Scala: 1:5000

Proponente: **EUROWIND S.r.l.**
Scalo ferroviario, S.P. 99, snc
 CAP: 71022 - Ascoli Satriano (FG)
 P.Iva 01241120716

Progettazione: **TENPROJECT**
sede legale e operativa
 Loc. Chianello via Area Industriale - 62010 San Marino Sanese (SR)
 sede operativa
 Via S. Maria Goretti 14 - 71036 Lucera (FG)
 P.IVA 01465960223
 Azienda con sistema gestione qualità Certificato N. 60 150 11873

Amministratore Unico: **ADAMO LOMAESTRO**

Progettista: **Dot. Ing. NICOLA FORTE**



Rev.	Data	Elaborazione	Approvazione	Emissione	DESCRIZIONE
00	NOVEMBRE 2023	FIN	PR	NF	Emissione progetto definitivo

Nome file sorgente: FV ASSISI PG 7.6.1.14.R00.dwg | Nome file stampa: FV ASSISI PG 7.6.1.14.R00.pdf | Formati di stampa: A0