





**LEGENDA:**

-  Limite foglio catastale
-  Servitù strada e cavidotto
-  Area in occupazione temporanea
-  Perimetro impianti fotovoltaici

REGIONE PUGLIA  
 PROVINCIA DI FOGGIA  
 Comuni:  
 Ascoli Satriano - Ortona - Orta Nova - Deliceto  
 Località "Conca d'Oro- Sedia d'Orlando - Santo Spirito"

**PROGETTO DEFINITIVO DI UN IMPIANTO FOTOVOLTAICO E RELATIVE OPERE DI CONNESSIONE AVENTE POTENZA NOMINALE PARI A 134.904 MWp E POTENZA DI IMMISSIONE PARI A 125 MW**

Sezione 7  
**DOCUMENTI CONTABILI**

Titolo elaborato:  
**PIANO PARTICELLARE DI ESPROPRIO - QUADRO 3**

N. Elaborato: 7.6.1.3 Scala: 1:5000

---

Proponente Progettazione

**EUROWIND S.r.l.** **TENPROJECT**  
Scalo Ferroviario, S.P. 99, loc. C/SP 70222 - Ascoli Satriano (FG) sede legale e operativa  
 Via della Conca 14 - 71008 Luovra (FG) sede operativa  
 P.IVA 01462590223 Azienda con sistema gestione qualità Certificato N. 50 150 11873

Amministratore Unico Progettista  
**ADAMO LOMAESTRO** **Dot. Ing. NICOLA FORTE**



CD	NOVEMBRE 2023	FIN	PR	NF	Emissione progetto definitivo
Rev.	Data	Elaborazione	Approvazione	Emissione	DESCRIZIONE
Nome file sorgente: FV AS208 PG 7.6.1.3 R001.dwg Nome file stampa: FV AS208 PG 7.6.1.3 R001.pdf Formato di stampa: A0					