





Kay Plan scala 1:100.000

**LEGENDA:**

-  Limite foglio catastale
-  Servitù strada e cavidotto
-  Area in occupazione temporanea
-  Perimetro impianti fotovoltaici

Comune di Ascoli Satriano  
foglio catastale 10

Comune di Ascoli Satriano  
foglio catastale 11

Comune di Ascoli Satriano  
foglio catastale 12

REGIONE PUGLIA  
PROVINCIA DI FOGGIA  
Comuni:  
Ascoli Satriano - Ortona - Orta Nova - Deliceto  
Località "Conca d'Oro- Sedia d'Orlando - Santo Spirito"

PROGETTO DEFINITIVO DI UN IMPIANTO FOTOVOLTAICO E RELATIVE OPERE  
DI CONNESSIONE AVENTE POTENZA NOMINALE PARI A 134.904 MWp E  
POTENZA DI IMMISSIONE PARI A 125 MW

Sezione 7  
**DOCUMENTI CONTABILI**  
Titolo elaborato:  
**PIANO PARTICELLARE DI ESPROPRIO - QUADRO 6**


N. Elaborato: 7.6.1.6 Scale: 1:5000

Proponente  
**EUROWIND S.r.l.**  
Sede legale e operativa  
C.A.P. 71022 - Ascoli Satriano (FG)  
P.Iva 0146594023

Progettazione  
**TENPROJECT**  
Sede legale e operativa  
Loc. Chianello snc Area Industriale - 62010 San Martino Sarnano (BN)  
Sede operativa  
Via della Costa 14 - 71038 Lucera (FG)  
P.IVA 0146594023  
Azienda con sistema gestione qualità Certificato N. 50 150 11873

Amministratore Unico  
**ADAMO LOMAESTRO**

Progettista  
**Dott. Ing. NICOLA FORTE**



Rev.	Data	Elaborazione	Approvazione	Emissione	DESCRIZIONE
00	NOVEMBRE 2023	FIN	PR	NF	Emissione progetto definitivo

Nome file sorgente: FV ASSOCIATO 7.6.1.6.R00.png Nome file stampa: FV ASSOCIATO 7.6.1.6.R00.pdf Estimato di stampa: A0