





Key Plan scala 1:100.000

LEGENDA:

-  Limite foglio catastale
-  Servitù strada e cavidotto
-  Area in occupazione temporanea
-  Perimetro impianti fotovoltaici

REGIONE PUGLIA
 PROVINCIA DI FOGGIA
 Comuni:
 Ascoli Satriano - Ortona - Orta Nova - Deliceto
 Località "Conca d'Oro- Sedia d'Orlando - Santo Spirito"

PROGETTO DEFINITIVO DI UN IMPIANTO FOTOVOLTAICO E RELATIVE OPERE
 DI CONNESSIONE AVENTE POTENZA NOMINALE PARI A 134.904 MWp E
 POTENZA DI IMMISSIONE PARI A 125 MW

Sezione 7
DOCUMENTI CONTABILI
 Titolo elaborato:
PIANO PARTICELLARE DI ESPROPRIO - QUADRO 7
 N. Elaborato: 7.6.1.7 Scala: 1:5000

<p>Proponente</p> <p>EUROWIND S.r.l. <small>Scalo Ferroviario, S.P. 99, snc CAP. 70022 - Ascoli Satriano (FG) P.Iva 01241120716</small></p> <p>Amministratore Unico ADAMO LOMAESTRO</p>	<p>Progettazione</p> <p>TENPROJECT <small>sede legale e operativa Loc. Chianello via Area Industriale - 62010 San Marino Sanvita (BN) sede operativa Via Alla Croce 14 - 71038 Lucera (FG) P.IVA 01465960223 Azienda con sistema gestione qualità Certificato N. 60 100 11873</small></p> <p>Progettista Dot. Ing. NICOLA FORTE</p> 
---	--

Rev.	Data	Elaborazione	Approvazione	Emissione	DESCRIZIONE
00	NOVEMBRE 2023	FIN	PR	NF	Emissione progetto definitivo
Nome file sorgente: FV ASS08_PG 7.6.1.7.R00.dwg Norma file stampa: FV ASS08_PG 7.6.1.7.R00.pdf Formato di stampa: A0					